



DZIENNIK URZĘDOWY WOJEWÓDZTWA SUWAŁSKIEGO



Suwałki, dnia 20 listopada 1997r.

Nr 53

Treść:
poz.

Strona:

ROZPORZĄDZENIA WOJEWODY SUWAŁSKIEGO

- | | |
|--|-----|
| 359 - nr 155/97 z dnia 19 listopada 1997r. w sprawie zwalczania wścieklizny zwierząt | 461 |
| 360 - porządkowe nr 73/97 z dnia 19 listopada 1997r. w sprawie określenia zasad zachowania się na obszarach zagrożonych wścieklizną zwierząt | 462 |
| 361 - nr 156/97 z dnia 20 listopada 1997r. w sprawie zmian granic obwodów rybackich województwa suwałskiego | 462 |

UCHWAŁY RAD SAMORZĄDÓW TERYTORIALNYCH

- | | |
|---|-----|
| 362 - nr XXXIX/226/97 Rady Gminy w Prostkach z dnia 1 października 1997r. w sprawie miejscowego planu zagospodarowania przestrzennego terenów zabudowy letniskowej we wsi Guty Rożyńskie w rejonie szkoły | 467 |
| 363 - nr XXXIX/227/97 Rady Gminy w Prostkach z dnia 1 października 1997r. w sprawie miejscowego planu zagospodarowania przestrzennego terenów rekreacyjnych w północno-zachodniej części wsi Guty Rożyńskie | 470 |

359

§ 2.

ROZPORZĄDZENIE Nr 155/97 WOJEWODY SUWAŁSKIEGO

z dnia 19 listopada 1997r.

w sprawie zwalczania wścieklizny zwierząt.

Na podstawie art. 25 i 26 lit. o rozporządzenia Prezydenta Rzeczypospolitej z dnia 22 sierpnia 1927r. o zwalczaniu zaraźliwych chorób zwierzęcych (Dz.U. Nr 77, poz. 673 i Nr 114, poz. 975; z 1928r. Nr 26, poz. 229; z 1932r. Nr 60, poz. 573 i Nr 67, poz. 622; z 1934r. Nr 110, poz. 976; z 1938r. Nr 27, poz. 245; z 1948r. Nr 49, poz. 373; z 1951r. Nr 1, poz. 4; z 1972r. Nr 49, poz. 317; z 1974r. Nr 22, poz. 131; z 1975r. Nr 17, poz. 94; z 1984r. Nr 25, poz. 126) zarządza się, co następuje:

§ 1.

Ustanawia się okręg zagrożony wścieklizną obejmujący miejscowości: Pisz, Łupki, Babrosty w gminie Pisz.

Zasady zachowania się na obszarach wymienionych w § 1 określa rozporządzenie porządkowe nr 73/97 Wojewody Suwałskiego z dnia 19 listopada 1997r. w sprawie określenia zasad zachowania się na obszarach zagrożonych wścieklizną zwierząt.

§ 3.

Wykonanie rozporządzenia powierza się Kierownikowi Urzędu Rejonowego w Pisz.

§ 4.

Rozporządzenie wchodzi w życie z dniem ogłoszenia w Dzienniku Urzędowym Województwa Suwałskiego.

Wojewoda Suwałski
Cezary Cieślukowski

360

ROZPORZĄDZENIE PORZĄDKOWE Nr 73/97 WOJEWODY SUWAŁSKIEGO

z dnia 19 listopada 1997r.

w sprawie określenia zasad zachowania się na obszarach zagrożonych wścieklizną zwierząt.

Na podstawie art. 22 ust. 1 ustawy z dnia 22 marca 1990r. o terenowych organach rządowej administracji ogólnej (Dz.U. Nr 21, poz. 123; z 1991r. Nr 75, poz. 328 i z 1995r. Nr 74, poz. 368 i z 1966r. Nr 106, poz. 498) zarządza się, co następuje:

§ 1.

W okręgu zagrożonym wścieklizną określonym rozporządzeniem Nr 155/97 Wojewody Suwałskiego z dnia 19 listopada 1997r. w sprawie zwalczania wścieklizny zwierząt, wprowadza się następujące nakazy i zakazy:

- 1) w okręgu zagrożonym nakazuje się:
 - a) trzymać psy na uwięzi, a koty w zamknięciu,
 - b) w razie wyprowadzania psów zaopatrzyć je w kagańce i trzymać na smyczy,
 - c) poddać zglądzeniu psy i koty podejrzane o zarażenie się wścieklizną,
 - d) poddać obserwacji zwierzęta gospodarskie i o zauważonych objawach budzących podejrzenie wścieklizny informować urzędowego lekarza weterynarii,
- 2) w okręgu zagrożonym wścieklizną zakazuje się:
 - a) wwozić i wywozić psów i kotów bez uzyskania zgody urzędowego lekarza weterynarii,
 - b) zdejmować skór i otwierać zwłok zwierząt padłych lub pochodzących z odstrzałów sanitarnych,
 - c) pozostawiania zwierząt gospodarskich w porze nocnej na pastwiskach, wybiegach i okólnikach.

§ 2.

Nakazy i zakazy, o których mowa w § 1, obowiązują wszystkich zamieszkałych lub przebywających czasowo na danym terenie, a także właścители gruntów, zarządców, służbę leśną, zarządców lub dzierżawców obwodów łowieckich.

§ 3.

Naruszenie nakazów i zakazów określonych w niniejszym rozporządzeniu zagrożone jest karą grzywny w wysokości od 10 zł do 5000 zł.

§ 4.

Wykonanie rozporządzenia powierza się Kierownikowi Urzędu Rejonowego w Piszcu.

§ 5.

Nadzór nad wykonaniem postanowień rozporządzenia sprawować będzie Wojewódzki Lekarz Weterynarii.

§ 6.

Rozporządzenie wchodzi w życie z dniem rozplakatowania na tablicach ogłoszeń w Urzędzie Rejonowym w Piszcu x) oraz podania do publicznej wiadomości w sposób zwyczajowo przyjęty na danym terenie i podlega ogłoszeniu w Dzienniku Urzędowym Województwa Suwałskiego.

Wojewoda Suwałski
Cezary Cieślukowski

x) rozplakatowano w dniu 20 listopada 1997r.

361

ROZPORZĄDZENIE Nr 156/97 WOJEWODY SUWAŁSKIEGO

z dnia 20 listopada 1997r.

w sprawie zmian granic obwodów rybackich województwa suwałskiego.

Na podstawie art. 15 ust. 1 ustawy z dnia 18 kwietnia 1985 r. o rybactwie śródlądowym (Dz.U. Nr 21, poz. 91; z 1988 r. Nr 19, poz. 132; z 1989 r. Nr 35, poz. 192; z 1990 r. Nr 34, poz. 198; z 1996 r. Nr 106, poz. 496 i z 1996 r. Nr 128, poz. 602) zarządza się, co następuje :

§ 1.

W wykazie obwodów rybackich województwa suwałskiego, stanowiącym załącznik do rozporządzenia Nr 60/95 Wojewody Suwałskiego z dnia 14 czerw-

7 RL - Teren istniejącego lasu i projektowanego zarządzenia. Możliwe urządzenie dojścia do jeziora Borowe oraz budowa na nim pomostu po uzyskaniu stosownych pozwoleń.

01 KWL - Istniejąca droga wojewódzka. Konieczne zabezpieczenie możliwości poszerzenia do 15m. w liniach rozgraniczających. Szerokość jezdni 6,0m. oraz obustronne chodniki po min. 2,0m. Linia zabudowy - 10,0m. od linii rozgraniczającej drogi.

02 KG - Droga gminna w istniejących liniach rozgraniczających. Przy jej urządzeniu wykonać jezdnię o szerokości 5,0m. i obustronne chodniki o szerokości min. 2,0m. w obszarze przylegającym do terenów zabudowy. Linia zabudowy min. 8,0m. od linii rozgraniczającej drogi.

3. Ustalenia w zakresie infrastruktury technicznej.

- 3.1. Zaopatrzenie w wodę z istniejących ujęć, a docelowo z wodociągu wiejskiego.
- 3.2. Odprowadzenie ścieków do szczelnych zbiorników lub małych oczyszczalni na poszczególnych działkach lub wspólnych dla sąsiednich działek.
- 3.3. Odprowadzanie wód opadowych powierzchniowe.
- 3.4. Zaopatrzenie w energię elektryczną podziemnym kablem na warunkach, które ustali Zakład Energetyczny.
- 3.5. Dopuszcza się realizację innych elementów infrastruktury technicznej, bez potrzeby formalnej zmiany niniejszego planu.
- 3.6. Uwidocznione na rysunku planu usytuowanie projektowanych zbiorników na ścieki może być zmienione pod warunkiem zachowania wymogów określonych w przepisach Prawa budowlanego.

§ 2.

W przypadku zbywania gruntów prywatnych przeznaczonych na cele letniskowe i pensjonatowe właściciel nieruchomości zobowiązany jest do wniesienia na rzecz Gminy Prostki opłaty naliczonej w wysokości 20% w stosunku do wzrostu wartości nieruchomości w wyniku zmiany sposobu wykorzystania terenu.

§ 3.

W stosunku do terenów objętych planem tracą moc ustalenia planu ogólnego zagospodarowania przestrzennego gminy Prostki zatwierdzonego uchwałą nr 37/IX/86 Gminnej Rady Narodowej w Prostkach z dnia 27 września 1986r. (Dz.Urz.Woj.Suw. z 1988r. Nr 35, poz. 848).

§ 4.

Wykonanie uchwały powierza się Zarządowi Gminy Prostki.

§ 5.

Uchwała wchodzi w życie po upływie 14 dni od daty ogłoszenia w Dzienniku Urzędowym Województwa Suwalskiego.

Przewodniczący Rady Gminy
Cecylia Drozdowska

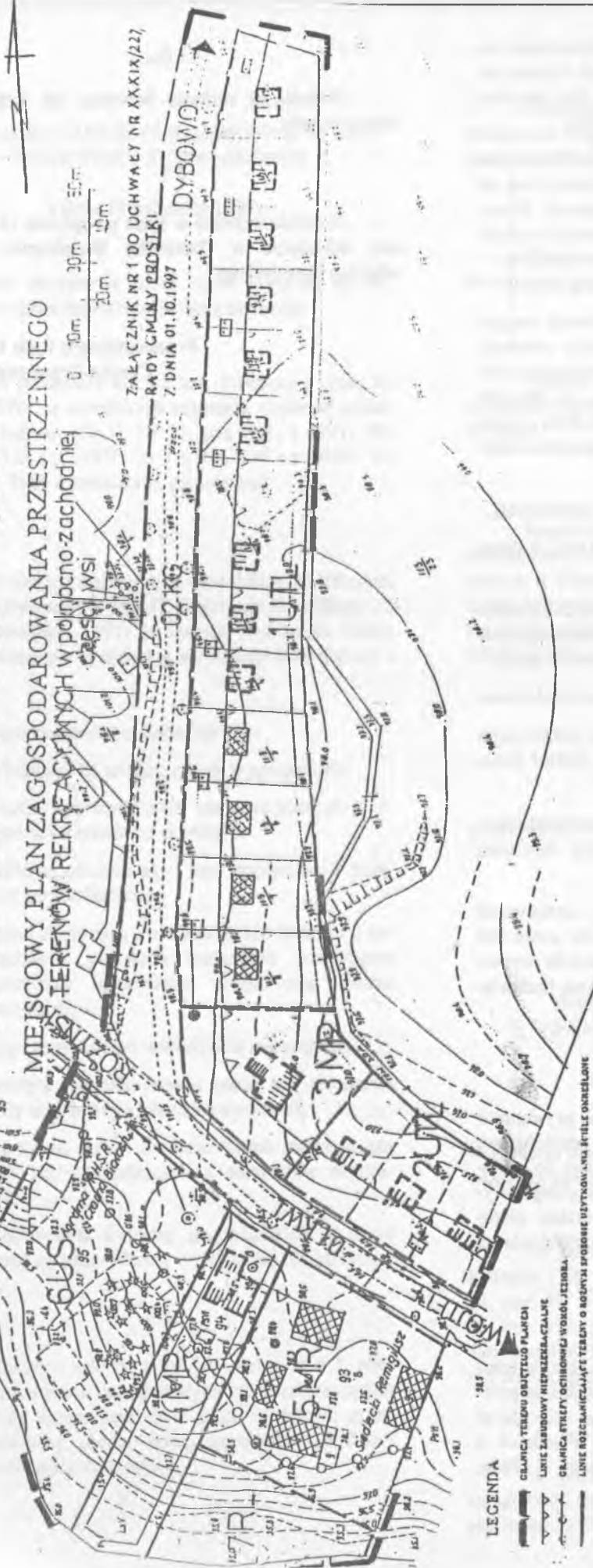

GUTY ROŻYŃSKIE

gmina Prostki

MIEJSOWY PLAN ZAGOSPODAROWANIA PRZESTRZENNEGO TERENÓW REKREACYJNYCH W PÓŁNOCNO-ZACHODNIEJ CZĘŚCI WSI

ZAŁĄCZNIK NR 1 DO UCHWAŁY NR XXXIX/227/
RADY GMINY PROSTKI
Z DNIA 01.10.1997

DYBOWO

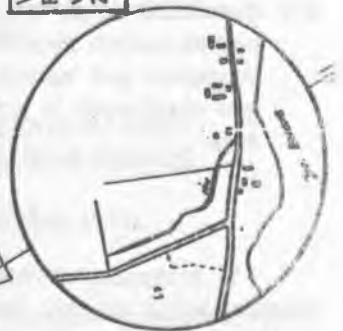


Załącznik
do uchwały nr XXXIX/227/97
Rady Gminy w Prostkach
z dnia 1 października 1997r.

Wojewódzkie Biuro Planowania Przestrzennego w Suwałkach Zespół Urbanistycznych	Autor opracowania: mgr inż. arch. Jan Sadowski nr upr. urbanistycznych 261/88	Data opracowania: 1997 rok
---	--	----------------------------------

Geodeta Uroczony

SZKIC ORIENTACYJNY
skala 1:10000



LEGENDA

- GRANICA TERENU OBIĘTUŁO PLANUJĄCY
- LINIE ZABUDOWY NIEPRZEMIAŁALNE
- GRANICA STREFY OCISLONOWY WOKÓŁ JEZIORA
- LINIE ROZCIELAJĄCE TERENY O RÓŻNYM SPOSOBIE USTROJOWANIA ŚCIELE OKREŚLONE
- LINIE ROZCIELAJĄCE TERENY O RÓŻNYM SPOSOBIE USTROJOWANIA ORIENTACYJNE
- STRZELAJĄCE LINIE PORĘBIAŁO BUDOWANIE
- PROJEKTOWANE LINIE PORĘBIAŁO WYKONANE
- TERENY INTRZAJĄCY I PROJEKTOWANEJ ZABUDOWY LECZNIKOWEJ
- TERENY PROJEKTOWANEJ ZABUDOWY ZABUDOWY
- TERENY PROJEKTOWANEJ ZABUDOWY FUNKCJONALNEJ
- TERENY INTRZAJĄCY ZABUDOWY ZABUDOWY
- TERENY UZŁADNIONYCH WYKONANYCH
- TERENY INTRZAJĄCE LĄSKI
- TERENY WÓD OTWARTYCH
- STRZELAJĄCE WODNYMI M. NIEZŁAZKAMI G. GOSPODARZĄCE
- PROJEKTOWANE SUPLENI
- PROJEKTOWANE WYKONANE LINIE ZABUDOWY NA 80CM
- GRANICA STREFY OCISLONOWY W OKR. 100-150M
- WÓD WOLNYCH
- PRZELAZA CAŁYMA

1. UTŁ	2. UTŁ	3. J. MP	4. MR	5. MR	6. US	7. RL	1. W
--------	--------	----------	-------	-------	-------	-------	------

01 KW. 02 XG

rz.Pisy Nr 49 A	Jegocin Jegocinek ciek bez nazwy	135,80 49,52	Linia brzegowa jezior łączy jez. Zgnilka z jez. Jegocin - od drogi Pisz-Wejsuny	Pisz - Jagodzin, Wejsuny
rz.Pisy Nr 49 B	Nicponiek	9,34	Linia brzegowa jeziora	Pisz - Jago- dzin
rz.Pisy Nr 60	Warnolty* ciek bez nazwy	370,40	Linia brzegowa jeziora łączy jezioro z jez. Wejsunek od mo- stu drogowego w m. Wejsuny	Ruciane- Nida - Wej- suny
rz.Pisy Nr 61	Śniardwy (z wyłączeniem działki 16/1)	10613,46	Linia brzegowa jezior (granica pomiędzy jeziorem Śniardwy i jez. Warnolty - granica geodezyjna; granica pomiędzy jez. Śniardwy i jez. Mikołajskim - po najkrótszej linii łączycej cypel „Dybowski Róg z poł- udniowym punktem granicznym wyty- czonym geodezyjnie)	Mikołajki, Pisz - Nowe Gu- ty, Zdory, Okartowo
	Tyrkło	228,00		
	Seksty	796,00		
	Kaczerajno	104,00		
	rz. Wężówka		cała	
	rz. Orzysza		od mostu drogowego w m. Grzegorz	
	rz. Wilkus		do jez. Tyrkło	
	rz. Struga		do mostu Zdory - Kwik	
	rz. Czarna Struga		cała	
	Kanal Jagielski		cała	
			do mostu drogowego Szczechy Wlk. - Jeglina	
rz.Pisy Nr 62 A	Białoławki Kocioł Roś rz. Wilkus	271,00 307,00 1956,00	Linia brzegowa jezior od mostu drogowego Zdory - Kwik	Pisz - Kwik, Pilchy, Szczechy Małe,
	Kanal Jegliński rz. Pisa		od mostu Szczechy Wlk. - Jeglina	
	rz. Dziegałówka		od jez. Roś do mostu kolejowego w m. Pisz	
	rz. Święceć		cała	
	rz. Konopka		od połączenia z rz. Różynką	
	rz. Dąbówka		od mostu drogowego Konopki - Biała Piska	
	rz. Łupianka		cała	
rz.Pisy Nr 62 B	Maldanin ciek bez nazwy	13,90	Linia brzegowa jeziora łączy jezioro z kanałem Jeglińskim	Pisz - Mal- danin
rz.Pisy Nr 62 C	Głębowko ciek bez nazwy	45,24	Linia brzegowa jeziora odpływ do jez. Roś	Pisz - Szcze- chy Małe
rz.Pisy Nr 63	Borowe Dybowskie rz. Święceć rz. Różynka rz. Dybówka rz. Wissa	224,00 179,91	Linia brzegowa jezior do połączenia z rz. Różynką do połączenia z rz. Święceć cała do granicy województwa	Prostki - Dybowo, Guty Rożyń- skie
rz.Rospudy Nr 11	Jałowo ciek bez nazwy	25,43	Linia brzegowa jeziora łączy jez. Jałowo z rz. Rospuda	Nowinka - Józefowo
rz.Rospudy Nr 12 A	Tobolowo Kopanica cieki bez nazwy	55,00 31,48	Linia brzegowa jezior łączy jeziora i odpływ do jeziora Bli- zienko - do mostu drogowego.	Nowinka - Tobolowo, Kopanica

rz. Rospudy Nr 12 B	Blizienko Blizno rz. Blizna rz. Szczeberka rz. Podkróle- wianka cieki bez nazwy	39,12 240,38	Linia brzegowa jezior cała cała cała dopływ z jez. Kopanica - od mostu dro- gowego i łączący jeziora	Nowinka - Ateny, Da- nowskie
rz. Rospudy Nr 14	Długie (Kalejty)* ciek bez nazwy	163,07	Linia brzegowa jeziora łączący jez. Długie z rz. Blizna	Nowinka - Strękowi- zna
rz. Szeszupy Nr 2 A	Szurpity ciek bez nazwy	89,00	Linia brzegowa jeziora odpływ jeziora do drogi Jęglówek - Gulbieniszki	Jeleniewo - Szurpity
rz. Szeszupy Nr 2 B	Jęglówek ciek bez nazwy	20,58	Linia brzegowa jeziora odpływ jeziora do mostu drogowego Kopane - Wodzilki	Jeleniewo - Jęglówek
rz. Szeszupy Nr 2 C	Kopane cieki bez nazwy	16,99	Linia brzegowa jeziora dopływ z jez. Szurpity - od drogi Jęgló- wek - Gulbieniszki odpływ jeziora - do połączenia z odpły- wem jeziora Jęglówek	Jeleniewo - Kopane
rz. Szeszupy Nr 8 A	Perty Kojle	21,56 19,38	Linia brzegowa jezior	Wiżajny - Kleszczó- wek
rz. Szeszupy Nr 8 B	Kojle Małe ciek bez nazwy	1,33	Linia brzegowa jeziora odpływ do jez. Kojle	Wiżajny - Kleszczó- wek
rz. Węgorapy Nr 23 A	Babka Żywki Żywy Soltmany Kruklin Patelnia rz. Górna Sapina cieki bez nazwy	67,16 24,63 125,18 187,24 443,43 14,06	Linia brzegowa jezior od źródeł do mostu drogowego w m. Krukłanki dopływy jezior i łączące jeziora obwo- du	Krukłanki, Giżycko - Żywki, Ży- wy, Soltma- ny, Kruklin, Krukłanki
rz. Węgorapy Nr 23 B	bez nazwy ciek bez nazwy	1,09	Linia brzegowa jeziora odpływ do rz. Górna Sapina	Krukłanki - Żywki
rz. Węgorapy Nr 23 C	Czarne ciek bez nazwy	3,04	Linia brzegowa jeziora łączący jezioro z rz. Górna Sapina	Krukłanki - Żywki
rz. Węgorapy Nr 23 D	Kożuchy** ciek bez nazwy	7,00	Linia brzegowa jeziora odpływ do jez. Kruklin	Giżycko - Kożuchy Małe
rz. Węgorapy Nr 43	Mamry Północne Święcajty Pniewo Kanał Mazurski Kanał Młyński rz. Węgorapa	2728,00 810,69 50,00	Linia brzegowa jezior (Granica pomiędzy jez. Święcajty i jez. Stręgiel - most drogowy na rz. Sapinie. Granica pomiędzy jez. Mamry i jez. Dargin - most drogowy Sztynort - Harsz) od jez. Mamry do mostu kolejowego Węgorzewo - Kętrzyn cały do granicy Państwa	Węgorzewo- Sztynort, Ogonki

	cieki bez nazwy		dopływ z jeziora Lemień od mostu drogowego Ogonki - Harsz	
rz. Węgorapy Nr 44	Kanał Mazurski		Od mostu kolejowego Węgorzewo - Kętrzyn do granicy województwa	Węgorzewo - Stawki
jez. Białe Wydmińskie Nr 1	Białe	16,25	Linia brzegowa jeziora	Wydminy - Cybulki
jez. Czarne Wydmińskie Nr 1	Czarne	3,70	Linia brzegowa jeziora	Wydminy - Wężówka

* - jeziora na terenie rezerwatów przyrody (prowadzenie gospodarki rybackiej w porozumieniu z Wojewódzkim Konserwatorem Przyrody)

** - jeziora na terenie rezerwatów przyrody - zakaz prowadzenia gospodarki rybackiej

362

**UCHWAŁA Nr XXXIX/226/97
RADY GMINY w PROSTKACH**

z dnia 1 października 1997r.

w sprawie miejscowego planu zagospodarowania przestrzennego terenów zabudowy lotniskowej we wsi **GUTY ROŻYŃSKIE** w rejonie szkoły.

Na podstawie art. 18 ust. 2 pkt 5 ustawy z dnia 8 marca 1990r. o samorządzie terytorialnym (j.t. Dz.U. z 1996r. Nr 13, poz. 74; Nr 58, poz. 261; Nr 106, poz. 496; Nr 132, poz. 622 i z 1997r. Nr 9, poz. 43) oraz art. 10 ust. 3 i art. 26 ustawy z dnia 7 lipca 1994r. o zagospodarowaniu przestrzennym (Dz.U. Nr 89, poz. 415 i z 1996r. Nr 106, poz. 496) Rada Gminy w Prostkach uchwała, co następuje:

§ 1.

Uchwała się miejscowy plan zagospodarowania przestrzennego części wsi Guty Rożyńskie na działkach nr nr 54/1, 54/5, 54/13, 54/14, 54/15, 54/16, 54/17, 54/18, z przeznaczeniem na potrzeby budownictwa lotniskowego, przedstawiony na rysunku planu stanowiącym załącznik do niniejszej uchwały, o następujących ustaleniach:

1. Ustalenia ogólne dla całego obszaru objętego planem.

1.1. Stosowane na rysunku planu linie rozgraniczające tereny, określone jako orientacyjne (przerwane), oraz linie podziału wewnętrznego mogą być w niewielkim zakresie korygowane w trakcie przeprowadzania podziałów geodezyjnych oraz ustalania warunków zabudowy i zagospodarowania terenów.

1.2. Linie rozgraniczające tereny o różnym sposobie użytkowania ściśle określone (ciągłe) wymagają w postępowaniu lokalizacyjnym ścisłego przestrzegania ustalonych granic różnego przeznaczenia terenów.

Wysokość projektowanego ogrodzenia poszczególnych działek 1,30 m. - materiał - pożądane płoty drewniane na cokole i słupach kamiennych lub klinkierowych.

2. Ustalenia szczegółowe dla terenów i elementów wyróżnionych w planie.

1 UTL - Teren istniejącej i projektowanej zabudowy lotniskowej. Wprowadza się ograniczenie wysokości projektowanych budynków do jednej kondygnacji nadziemnej, z możliwością wykorzystania na cele użytkowe poddaszy zawartych w połaciach dwuspadowych dachów. Rzędna pozioma parteru budynków nie może przekraczać 0,75 m. ponad poziom terenu, liczona w środku ich szerokości. Powierzchnia zabudowy budynków nie może przekraczać 65m². Pokrycia dachowe wyłącznie w kolorach pochodnych od czerwieni. Nakazuje się stosowanie dachów symetrycznych, o kącie nachylenia połaci 40-50°. Ustalony na rysunku planu układ kalenic dachowych należy traktować obligatoryjnie. Przedstawione na rysunku planu użytkowanie studni i zbiorników szczelnych na ścieki traktuje się jako tymczasowe i może być zmienione, o ile zostaną zachowane wymogi ochrony środowiska i przepisy Prawa budowlanego. Zakazuje się budowy w obszarze działek jakichkolwiek budynków gospodarczych, garaży i szop, a także ustawiania barakowozów, z wyjątkiem czasu budowy domu. Linia zabudowy od strony drogi wojewódzkiej Rożyńsk - Wojtele w odległości co najmniej 16m. od osi jezdni.

2 US - Teren istniejącego boiska sportowego. Po przeniesieniu w inne miejsce może być, bez potrzeby dokonywania zmiany planu, przeznaczony pod budownictwo lotniskowe przy zachowaniu

uwidocznionych na rysunku planu zasad podziału. Warunki zabudowy jak dla terenu I UTL.

01 KG - Droga gminna. Szerokość w liniach rozgraniczających 10-12m. Linia zabudowy w odległości co najmniej 12m. od osi jezdni.

02 KD - Droga dojazdowa do pól o szerokości 5m.

03 KD - W stanie istniejącym droga nieurządzona o szerokości 3,0m. Wymaga poszerzenia do szerokości 7,50m. z jezdnią 5,0m. i chodnikiem jednostronnym o szerokości 2,0m. Po ewentualnym przeznaczeniu terenu 2 US na działki letniskowe - poszerzyć chodnik o 2m. od strony południowo-zachodniej. Na końcu dojazdu placyk nawrotowy 12,5 x 12,5m. jako wspólny z drogami 05 KD i 02 KD. Linia zabudowy w odległości co najmniej 12m. od osi jezdni.

04 KD - Droga dojazdowa o szerokości 7,5m. z jezdnią 5,0m. i jednostronnym chodnikiem o szerokości 2,0m. Linia zabudowy co najmniej 6,0m. od linii rozgraniczającej drogi.

05 KD - Droga dojazdowa o szerokości 9,0m. z jezdnią szerokości 5,0m.

06 K - Projektowany ciąg pieszy szerokości 3,0m.

07 EE - Istniejąca linia elektryczna SN 15 kV. Linia zabudowy minimum 6m. od skrajnego przewodu.

3. Ustalenia w zakresie infrastruktury technicznej.

3.1. Zaopatrzenie w wodę do czasu budowy wodociągu wiejskiego - z lokalnych studni na poszczególnych działkach lub wspólnych na granicach sąsiadujących działek.

3.2. Odprowadzenie ścieków do szczelnych zbiorników lub małych oczyszczalni na poszczególnych działkach lub wspólnych dla sąsiednich działek.

3.3. Odprowadzanie wód opadowych powierzchniowe.

3.4. Zaopatrzenie w energię elektryczną z istniejącej sieci niskiego napięcia na warunkach, które ustali Zakład Energetyczny.

3.5. Dopuszcza się realizację innych elementów infrastruktury technicznej, bez potrzeby formalnej zmiany niniejszego planu.

§ 2.

W przypadku zbywania nieruchomości właściciel działki zobowiązany jest do wniesienia na rzecz Gminy Prostki jednorazowej opłaty naliczonej w wysokości 20% w stosunku do wzrostu wartości nieruchomości w wyniku uchwalenia niniejszego planu.

§ 3.

W stosunku do terenów objętych planem tracą moc ustalenia planu ogólnego zagospodarowania przestrzennego gminy Prostki zatwierdzonego uchwałą nr 37/IX/86 Gminnej Rady Narodowej w Prostkach z dnia 27 września 1986r. (Dz.Urz.Woj.Suw. z 1988r. Nr 35, poz. 848).

§ 4.

Wykonanie uchwały powierza się Zarządowi Gminy Prostki.

§ 5.

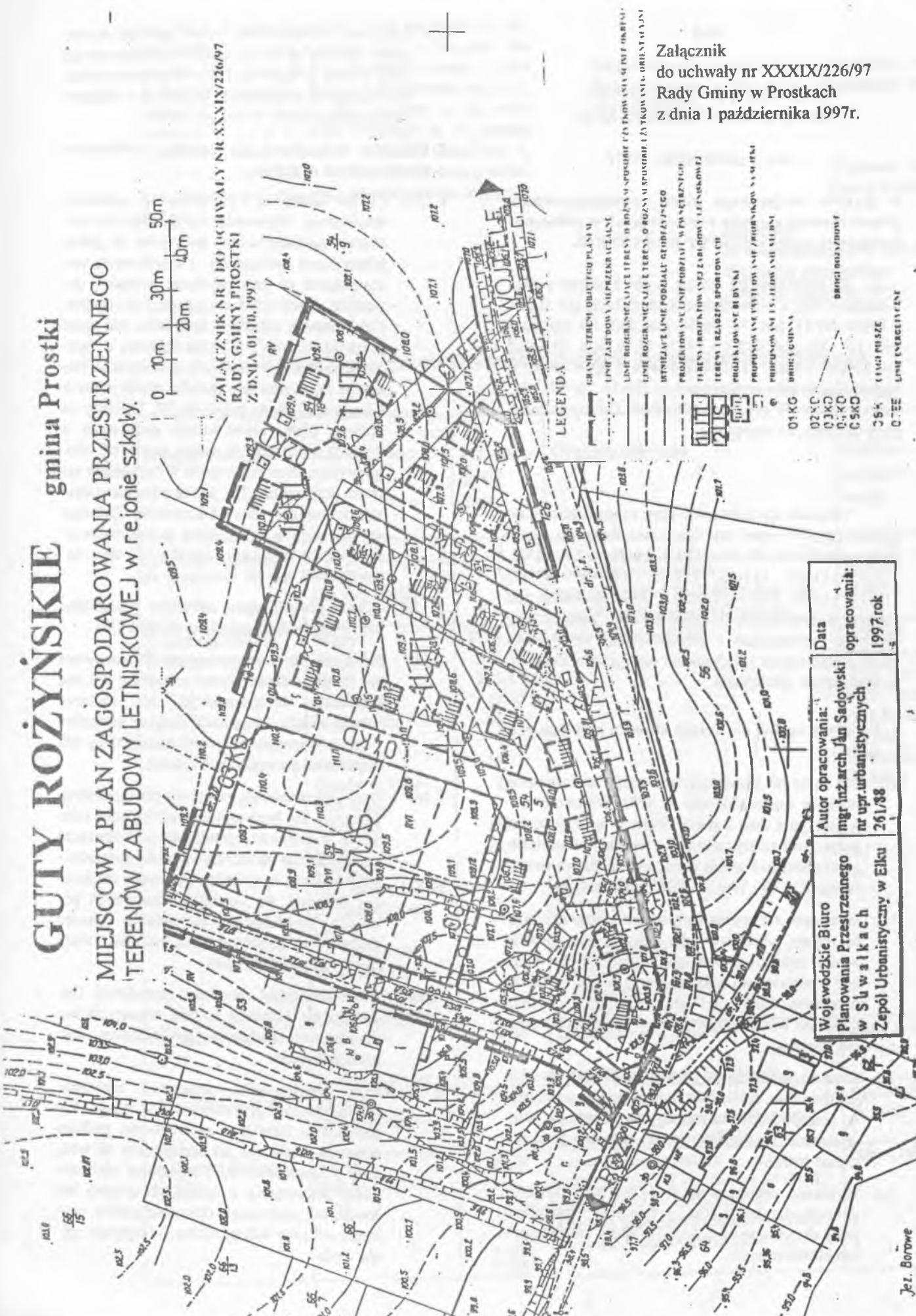
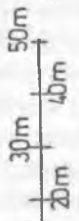
Uchwała wchodzi w życie po upływie 14 dni od daty ogłoszenia w Dzienniku Urzędowym Województwa Suwalskiego.

Przewodniczący Rady Gminy
Cecylia Drozdowska

GUTY ROŻYŃSKIE gmina Prostki

MIEJSCOWY PLAN ZAGOSPODAROWANIA PRZESTRZENNEGO TERENÓW ZABUDOWY LETNISKOWEJ W REJONIE SZKOŁY.

ZALĄCZNIK NR 1 DO UCHWAŁY NR XXXIX/226/97 RADY GMINY PROSTKI Z DNIA 01.10.1997



LEGENDA

- GRANI STEREM OBJĘTOŚCI PLANU
- LINIE ZABUDOWY NIEMPREZBIĆCANE
- LINIE ROZGRANICZAJĄCE TERENY W RÓŻNYM SPOKONARZĄTKU WYKONANIA - ORIENTACYJNY
- LINIE ROZGRANICZAJĄCE TERENY O RÓŻNYM SPOKONARZĄTKU WYKONANIA - ORIENTACYJNY
- INTEKSTUALNE LINIE PODZIAŁU GEOMETRIJNEGO
- PROJEKCYJNE LINIE PODZIAŁU W POKRĘTNIACH
- TERENY INKUBACYJNE ZABUDOWY LETNISKOWEJ
- TERENY I REZERWY SPORTOWYCH
- PROJEKCYJNE LINIE BUDYŃKI
- PROJEKCYJNE LINIE WYSTYPOWISZU PRZEKROJÓW SA W RZĄD
- PROJEKCYJNE LINIE WYKONANIA WSKAZUJĄCE
- PROJEKCYJNE LINIE
- 02 NC
- 03 KD
- 04 KD
- 05 KD
- 06 KD
- 07 EE
- DRUGI DRUŻYŃOWY
- CIĄGI PIKESZE
- LINIE ENERGETYCZNE

Załącznik do uchwały nr XXXIX/226/97 Rady Gminy w Prostkach z dnia 1 października 1997r.

Wojewódzkie Biuro Planowania Przestrzennego w Suwałkach Zespół Urbanistyczny w Elksu	Autor opracowania: mgr inż. arch. Jan Sadowski nr upr. urbanistycznych 261/88	Data opracowania: 1997 rok
---	--	-------------------------------

Jan Burdwa

363

**UCHWAŁA Nr XXXIX/227/97
RADY GMINY w PROSTKACH**

z dnia 1 października 1997r.

w sprawie miejscowego planu zagospodarowania przestrzennego terenów rekreacyjnych w północno-zachodniej części wsi GUTY ROŻYŃSKIE.

Na podstawie art. 18 ust. 2 pkt 5 ustawy z dnia 8 marca 1990r. o samorządzie terytorialnym (j.t. Dz.U. z 1996r. Nr 13, poz. 74; Nr 58, poz. 261; Nr 106, poz. 496; Nr 132, poz. 622 i z 1997r. Nr 9, poz. 43) oraz art. 10 ust. 3 i art. 26 ustawy z dnia 7 lipca 1994r. o zagospodarowaniu przestrzennym (Dz.U. Nr 89, poz. 415 i z 1996r. Nr 106, poz. 496) Rada Gminy w Prostkach uchwała, co następuje:

§ 1.

Uchwała się miejscowy plan zagospodarowania przestrzennego części wsi Guty Rożyńskie na działkach nr nr 93, 94, 95, 95a, 113/4, 113/5, 113/6, 113/7, 113/8, 113/12, 113/14, 113/15, 113/16, 113/17, 113/18, 113/19, 113/20, 113/22 z przeznaczeniem pod zabudowę letniskową i pensjonatową oraz tereny sportowo- rekreacyjne - przedstawiony na rysunku planu stanowiącym załącznik do niniejszej uchwały, o następujących ustaleniach:

1. Ustalenia ogólne dla całego obszaru objętego planem.

- 1.1. Dla terenów przyjeziornych mają zastosowanie przepisy rozporządzenia nr 6/91 Wojewody Suwalskiego z dnia 2 maja 1991r. w sprawie zasad gospodarki przestrzennej na terenach chronionego krajobrazu i wokół jezior województwa suwalskiego (Dz.Urz. Woj.Suw. Nr 17, poz. 167).
- 1.2. Stosowane na rysunku planu linie rozgraniczające tereny, określone jako orientacyjne (przerywane), oraz linie podziału wewnętrznego mogą być w niewielkim zakresie korygowane w trakcie przeprowadzania podziałów geodezyjnych oraz ustalania warunków zabudowy i zagospodarowania terenów.
- 1.3. Linie rozgraniczające tereny o różnym sposobie użytkowania, ściśle określone (ciągłe), wymagają w postępowaniu lokalizacyjnym ścisłego przestrzegania ustalonych granic różnego przeznaczenia terenów.
- 1.4. Wysokość projektowanego ogrodzenia poszczególnych działek 1,30m. - materiał - pożądane płoty drewniane na cokole i słupach kamiennych lub klinkierowych.

1.5. Zabudowa pensjonatowa winna spełniać wymagania zawarte w zarządzeniu Przewodniczącego GKT z dnia 24 czerwca 1985r. w sprawie rodzajów i kategorii hotelarskich, obozowisk i domków turystycznych (M.P. Nr 25, poz. 193).

2. Ustalenia szczegółowe dla terenów i elementów wyróżnionych w planie.

- 1 UTL - Teren istniejącej i projektowanej zabudowy letniskowej. Wprowadza się ograniczenie wysokości projektowanych budynków do jednej kondygnacji nadziemnej, z możliwością wykorzystania na cele użytkowe poddaszy zawartych w połaciach dwuspadowych dachów. Powierzchnia zabudowy budynków nie może przekraczać 60m². Pokrycia dachowe wyłącznie w kolorach pochodnych od czerwieni. Nakazuje się stosowanie dachów symetrycznych o kącie nachylenia połaci 40-50°. Ustalony na rysunku planu układ kalenic dachowych w domach letniskowych należy traktować obligatoryjnie. Poziom parterów w budynkach nie może przekraczać 1m. ponad poziom terenu, liczony w środku ich szerokości. Zakazuje się wznoszenia na działkach letniskowych jakiegokolwiek zabudowy gospodarczej, wiat, barakowozów, itp.
- 2 UTL - Teren projektowanej zabudowy pensjonatowej, z ustaleniami jak dla symbolu 1 UTL.
- 3 MP - Teren zabudowy pensjonatowej. Proponowana na rysunku planu forma zabudowy nie ma charakteru obligatoryjnego. Na obszarze działki należy uwzględnić parking samochodowy usytuowany w sposób nieuciążliwy dla użytkowników sąsiednich działek.
- 4 MP - Teren projektowanej zabudowy pensjonatowej. Nakazuje się bezwzględnie utrzymanie zalesienia w strefie brzegowej jeziora. Dopuszcza się lokalizację na działce urządzeń sportowo - rekreacyjnych oraz budowę pomostu na jeziorze Borowce, po uzyskaniu stosownych pozwoleń. Uwidocznione na rysunku kalenice dachowe na projektowanym budynku należy traktować postulatycznie.
- 5 MR - Teren istniejącej zabudowy zagrodowej. Dopuszcza się adaptację na cele rekreacyjne budynków, bez możliwości wprowadzenia wtórnych podziałów.
- 6 US - Teren istniejących urządzeń sportowo-rekreacyjnych z przystanią wodną, plażą i kąpieliskiem. Istniejące zadrzewienie podlega ochronie. Zakazuje się wznoszenia tu wiat, szop i barakowozów, z wyjątkiem obiektów małej architektury o funkcji recepcyjnej lub handlowej poza strefą ochronną jeziora oraz strefą ochrony bezpośredniej istniejącego ujęcia wody.

ca 1995 r. w sprawie podziału wód województwa suwalskiego na obwody rybackie (Dz.Urz.Woj.Suw. Nr 24, poz. 160), znosi się dotychczasowe obwody: rzeki Czarnej Hańczy nr 12, Kanalu Augustowskiego nr 11, rzeki Pisy nr 32, 43, 49, rzeki Rospudy nr 12, rzeki Szeszupy nr 2 i nr 8, rzeki Węgorapy nr 23, jeziora Czarne nr 1 jeziora Ślepiec nr 1, jeziora Galadus nr 1, nr 2 i nr 3 i wprowadza się zmiany zgodnie z wykazem stanowiącym załącznik do niniejszego rozporządzenia.

§ 2.

Rozporządzenie wchodzi w życie po upływie 14 dni od dnia ogłoszenia w Dzienniku Urzędowym Województwa Suwalskiego.

Wojewoda Suwalski
Cezary Cieslukowski

Załącznik
do rozporządzenia Nr 156 /97
Wojewody Suwalskiego
z dnia 20 listopada 1997 r.

Wykaz zmian granic obwodów rybackich województwa suwalskiego

Numer obwodu	Nazwa wód	Powierzchnia /ha/	Granice obwodu	Gmina - miejscowość
1	2	3	4	5
rz.Błędzianki Nr 4	Boczne ciek bez nazwy	59,91	Linia brzegowa jeziora łączący jezioro z jez.Kościelnym - do drogi Przerośl-Przerośl Goldapska	Przerośl - Przerośl
rz.Czarnej Hańczy Nr 15 A	Wigry Królówek Pierty Omulówek Leszczewek Czarne Krusznik Czarne (k.Gawrych Rudy) Muliczne Długie Okragłe rz. Czarna Hańcza (z Zalewem Postaw) rz. Wiatrołuza rz. Maniówka rz. Kamionka rz. Gremzdówka	2098,66 10,07 233,28 17,80 21,85 6,38 26,71 2,79 25,64 96,40 14,32	Linia brzegowa jezior w granicach WPN w granicach WPN w granicach WPN w granicach WPN	Suwałki, Nowinka - Stary Folwark, Gawrych Ruda, Tartak, Krusznik, Bryzgiel
rz.Czarnej Hańczy Nr 25	Głęбочek (Miałkie) rz.Gremzdówka	24,84	Linia brzegowa jeziora od jez.Głęбочek do jez.Płaskie	Krasnopol - Jeziorki
rz.Czarnej Hańczy Nr 26	Płaskie rz.Gremzdówka	29,93	Linia brzegowa jeziora od jez.Płaskie do pierwszego mostu drogowego (granica WPN)	Krasnopol - Jeziorki
rz.Czarnej Hańczy Nr 29	Dumbel ciek bez nazwy	26,85	Linia brzegowa jeziora łączący jezioro z jez. Białe - od drogi Białowierśnie - Białorzeczka Granica pomiędzy jeziorem Wierśnie - most drogowy Wierśnie-Giby	Giby - Giby

rz. Czarnej Hańczy Nr 30	Wierśnie rz. Wierśnianka	35,00	Linia brzegowa jeziora od źródeł do mostu drogowego Giby- Głęboki Bród Granica pomiędzy jeziorem Dumbel - most drogowy Wierśnie-Giby	Giby - Giby
rz. Elk Nr 6 A	bez nazwy (Dybowo) cieki bez nazwy	1,35	Linia brzegowa jeziora dopływ jeziora i odpływ do rzeki Młyn- ówki	Świątajno - Dybowo
rz. Elk Nr 23	Krzywionka ciek bez nazwy	52,38	Linia brzegowa jeziora dopływy i ciek łączący jezioro z jez. Przytułskim do piętrzenia przed stawami	Elk - Przy- tuły
rz. Holnianki Nr 1	Dusajek Mały ciek bez nazwy	3,49	Linia brzegowa jeziora łączący jezioro z jez. Galaduś - do dro- gi Żegary - Sejny	Sejny - Że- gary
rz. Holnianki Nr 2	Defrajtis	17,81	Linia brzegowa jeziora	Sejny - Że- gary
rz. Holnianki Nr 3	Galaduś cieki bez nazwy	584,86	Linia brzegowa jeziora (do granicy Państwa) dopływ z jez. Dusajek Mały -od drogi Żegary - Sejny odpływ do jeziora Holny - do drogi Dusznica - Żegary pozostałe dopływy bez nazw	Sejny - Ra- dziuście
rz. Holnianki Nr 4	Holny rz. Holnianka cieki bez nazwy	158,40	Linia brzegowa jeziora od jeziora Holny do granicy Państwa. dopływ z jez. Galaduś - od drogi Dusz- nica - Żegary pozostałe dopływy bez nazwy	Sejny - Ogrodniki
rz. Jegrzni Nr 16	Kroszewo ciek bez nazwy	27,23	Linia brzegowa jeziora odpływ jeziora	Bargłów Ko- ścielny- Kroszewo
rz. Marychy Nr 23	Łempis** Łemputis** Stulpień** bez nazwy** (Stulpieniuk) cieki bez nazwy	8,52 3,41 7,13 0,74	Linia brzegowa jezior łączące jeziora oraz odpływ z jeziora Stulpień do rz. Marychy	Sejny - Wi- grzańce
rz. Pisy Nr 32 A	Orzysz Strzelniki rz. Orzysza Kanał Orzysz cieki bez nazwy	1273,15 21,01	Linia brzegowa jezior od jeziora Orzysz do mostu drogowego w m. Grzegorz cały dopływ z jez. Mleczówka Duża - od mostu drogowego Skomack Wlk - Ogródek dopływ z jez. Rostki - od mostu drogo- wego w m. Kamińskie Pozostałe dopływy i ciek łączące jeziora obwodu.	Orzysz - Strzelniki, Orzysz
rz. Pisy Nr 32 B	Wylewy ciek bez nazwy	88,65	Linia brzegowa jeziora łączący jezioro z jez. Orzysz	Orzysz - Odoje
rz. Pisy Nr 35 A	Łuknajno** cieki bez nazwy	582,92	Linia brzegowa jeziora dopływy jeziora i odpływ do jez. Śniar- dwy	Mikołajki - Mikołajki

DZIENNIK URZĘDOWY
WOJEWÓDZTWA SUWALSKIEGO

Województwo Suwalskie

Str. 54

Województwo Suwalskie

[Faint, illegible text covering the majority of the page, likely containing administrative or legal notices.]



Wydawca: Wojewoda Suwalski

Redakcja: Wydział Organizacji i Nadzoru Urzędu Wojewódzkiego, 16-400 Suwałki, ul. Noniewicza 10
tel. 662-809 lub 666-220 w. 230

Redaktor naczelny: Helena Milewska

Skład komputerowy: Ośrodek Informatyki Urzędu Wojewódzkiego w Suwałkach

Tłoczono z polecenia Wojewody Suwalskiego z dnia 20 listopada 1997r.
w Zakładzie Administracyjno - Gospodarczym Urzędu Wojewódzkiego w Suwałkach, ul. Noniewicza 10

Administracja: Wydział Organizacji i Nadzoru Urzędu Wojewódzkiego w Suwałkach, tel. 666-220 w. 251

Cenę pojedynczego egzemplarza oblicza się w zależności od ilości stron. Cena 1 strony wynosi - 10 gr.
