



DZIENNIK URZĘDOWY WOJEWÓDZTWA SUWAŁSKIEGO

Suwałki, dnia 7 lutego 1997r.

Nr 7

Treść:
poz.

Strona:

UCHWAŁY RAD SAMORZĄDÓW TERYTORIALNYCH

- 46 - Nr XX/174/96 Rady Miejskiej w Goldapi z dnia 17 grudnia 1996r. w sprawie miejscowego planu zagospodarowania przestrzennego obwodnicy miasta Goldapi, w ciągu drogi krajowej 657 wraz z terenami przyległymi 64
- 47 - Nr XXV/152/96 Rady Miejskiej w Orzyszu z dnia 30 grudnia 1996r. w sprawie wysokości opłaty miejscowej 68
- 48 - Nr 28/177/96 Rady Miejskiej w Rynie z dnia 20 grudnia 1996r. w sprawie określenia stawek podatku od środków transportowych oraz zwolnień z tego podatku 68
- 49 - Nr 28/179/96 Rady Miejskiej w Rynie z dnia 20 grudnia 1996r. w sprawie określenia stawek podatku od nieruchomości oraz zwolnień z tego podatku 69
- 50 - Nr 28/180/96 Rady Miejskiej w Rynie z dnia 20 grudnia 1996r. w sprawie określenia stawki opłaty miejscowej na terenie miasta Ryn, zasad ustalania i poboru, terminu płatności oraz wysokości wynagrodzenia za inkaso 70
- 51 - Nr 28/181/96 Rady Miejskiej w Rynie z dnia 20 grudnia 1996r. w sprawie ustalenia stawek podatku od posiadania psów, terminu płatności oraz sposobu jego poboru 71
- 52 - Nr 28/182/96 Rady Miejskiej w Rynie z dnia 20 grudnia 1996r. zmieniająca uchwałę nr 21/122/92 Rady Miejskiej w Rynie z dnia 15 września 1992r. w sprawie ustalenia stawek opłaty targowej, wysokości wynagrodzenia za inkaso oraz regulaminu targowiska 71
- 53 - Nr XX/157/96 Rady Gminy w Baniach Mazurskich z dnia 20 grudnia 1996r. w sprawie miejscowego planu zagospodarowania przestrzennego części wsi Banie Mazurskie. 72
- 54 - Nr VIII/25/96 Rady Gminy w Krasnopolu z dnia 20 grudnia 1996r. w sprawie określenia stawek czynszu regulowanego za lokale mieszkalne 75
- 55 - Nr VIII/26/96 Rady Gminy w Krasnopolu z dnia 20 grudnia 1996r. w sprawie określenia ceny 1m³ wody pobieranej z wodociągu zbiorowego w Krasnopolu. 75

46

**UCHWAŁA Nr XX/174/96
RADY MIEJSKIEJ w GOLDAPI**

z dnia 17 grudnia 1996 r.

w sprawie miejscowego planu zagospodarowania przestrzennego obwodnicy miasta Goldapi, w ciągu drogi krajowej 657 wraz z terenami przyległymi.

Na podstawie art. 18 ust. 2 pkt 5 ustawy z dnia 8 marca 1990 r. o samorządzie terytorialnym (t.j. Dz. U. z 1996 r. Nr 13, poz. 74, Nr 58 poz. 261 i Nr 106, poz. 496) oraz art. 26 i art. 10 ust. 3 ustawy z dnia 7 lipca 1994r. o zagospodarowaniu przestrzennym (Dz.U. Nr 89, poz. 415 i z 1996r. Nr 106,poz. 496) - Rada Miejska w Goldapi postanawia, co następuje:

§ 1.

Uchwała się miejscowy plan zagospodarowania przestrzennego obwodnicy miasta Goldapi, w ciągu drogi krajowej 657 wraz z terenami przyległymi, przedstawiony na rysunku planu stanowiącym załącznik do niniejszej uchwały (publikowanym w dwóch częściach), o następujących ustaleniach:

1. Ustalenia ogólne dla całego obszaru objętego planem :

- 1.1. Przez granice obszaru objętego planem należy rozumieć obszar pasa drogowego północnej i południowej części projektowanej obwodnicy, oraz tereny sąsiednie dla których zmieniono ustalenia szczegółowe (tereny oznaczone nowymi symbolami cyfrowo-literowymi na załączniku graficznym).
- 1.2. Stosowane na rysunku planu linie rozgraniczające tereny o różnym sposobie użytkowania, orientacyjne (przerywane), mogą być w niewielkim zakresie korygowane w trakcie przeprowadzanych podziałów oraz ustalania warunków zabudowy i zagospodarowania terenów.
- 1.3. W miejscach gdzie obwodnica przechodzi przez tereny podmokłe /doliny rzeczne z inwersjami/ należy zastosować rozwiązania techniczne z prześwitami, umożliwiające zachowanie istniejących ciągów ekologicznych oraz przewietrzanie terenu. Na terenach zabudowanych należy zastosować ekrany akustyczne i wykorzystać zieleń, głównie drzewa liściaste, jako ochronę przed hałasem.
- 1.4. Tereny położone poza obwodnicą należy skomunikować ze śródmieściem miasta poprzez węzły drogowe obwodnicy oraz przejścia lub przejazdy w drugim poziomie, co najmniej w miejscach pokazanych na rysunku planu.

1.5. Projektowana droga obwodowa nie będzie bezpośrednio obsługiwać terenów przyległych, z wyjątkiem terenów obsługi ruchu drogowego i tranzytowego, oznaczonych symbolem 8K.

1.6. Ewentualne znaleziska archeologiczne w trakcie realizacji obwodnicy należy zgłosić Państwowej Służbie Ochrony Zabytków.

2. Ustalenia szczegółowe:

- 1 UH,S /D16ZL/ - pow. 2,00 ha - Tereny handlu i usług związane z obsługą ruchu granicznego. Projektuje się budowę parterowych obiektów tymczasowych nie związanych na trwałe z podłożem. Szczegółowe zasady rozdziału funkcji, obsługi terenu i stosowanych form przestrzennych określi projekt zagospodarowania działki targowiska. Dojazd od istniejącej ulicy głównej O2 G1/4.
- 2 ZN /D 12 ZD/ - pow. 4,92 ha. Teren projektowanej zieleni nie urządzonej, bez prawa jego zabudowy. Wskazane uznanie terenu za użytek ekologiczny.
- 3 P,S,B /D12ZD/ - pow. 1,15 ha - Teren włączony do obszaru oznaczonego w obowiązującym planie ogólnym miasta symbolem D5 P,S,B, o ustaleniach zapisanych pod w/w symbolem (D5 PSB - Tereny istniejącej wytwórni prefabrykatów). Rezerwa terenów przemysłowo-składowych o ograniczonej uciążliwości.
- 4 MN,UR /D12ZD/ - pow. 0,40 ha - Teren włączony do obszaru oznaczonego w obowiązującym planie ogólnym miasta symbolem D14MN,UR o ustaleniach zapisanych pod w/w symbolem (D14 MN, UR - Tereny istniejącej zabudowy zagrodowej i projektowane pod zabudowę o charakterze "rolno-produkcyjnym"). Zabudowa możliwa po sporządzeniu planu miejscowego dla całego terenu oznaczonego symbolem D 14 MN,UR w planie ogólnym zagospodarowania przestrzennego miasta Goldapi.
- 5 ZI /A 59ZD/ - pow. 2,89 ha - Tereny zieleni izolacyjnej od projektowanej drogi obwodowej. Możliwość budowy parkingu lub innych obiektów i urządzeń na potrzeby sąsiedniego ogrodu działkowego.
- 6 MNR /A52MN/ - pow. 6,29 ha - Teren włączony do obszaru oznaczonego w obowiązującym planie ogólnym miasta symbolem A58 MNR, o ustaleniach zapisanych pod w/w symbolem (A58 MNR Teren przeznaczony pod zabudowę o charakterze "rolno-produkcyjnym"). Pozostaje w mocy zapisany w planie ogólnym zagospodarowania przestrzennego miasta Goldapi obowiązek sporządzenia dodatkowego planu miejscowego w dokładniejszej skali, w miarę możliwości łącznie z terenem A 58 MNR.

7 U /B18MW, B27MN/ - pow. (6,30 ha) - Tereny projektowanych usług handlu, gastronomii lub innych nienciążliwych dla otoczenia. Zabudowa w wysokości do III kondygnacji, dachy wysokie. Dopuszczalne uzupełnienie funkcją mieszkaniową. Wskaźnik intensywności zabudowy mierzony stosunkiem powierzchni ogólnej obiektów budowlanych do powierzchni terenu, w granicach 0,3 - 0,6. Dla każdego terenu wymagane jest ustanowienie wiodącego inwestora zobowiązane go do opracowania projektu lub koncepcji docelowego jego zagospodarowania.

8 K /B18MW/ - pow. 2,10 ha - Tereny urządzeń obsługi ruchu drogowego i tranzytowego /stacja paliw, stacja obsługi, parking, zajazd, dom handlowy/. Wysokość i zasady zabudowy jak w obszarze 7U.

3. Ustalenia dotyczące dróg i uzbrojenia terenu :

3.1. Komunikacja.

Na terenach w obrębie linii rozgraniczających niżej wymienionych dróg i ulic zakazuje się realizacji obiektów budowlanych, z wyjątkiem urządzeń technicznych dróg i związanych z utrzymaniem i obsługą ruchu; dopuszcza się realizację sieci uzbrojenia terenu pod warunkiem nienaruszenia wymagań określonych w odrębnych przepisach dotyczących dróg publicznych, a także uzyskania zgody zarządcy dróg:

01 GP2/2 -Projektowana droga obwodowa południowo zachodnia miejscowości Goldap, która pozwala na ruch tranzytowy wiążący potoki ruchu z dróg zewnętrznych. Szerokość obwodnicy w liniach rozgraniczających 45.00m. Docelowo projektowana w układzie przestrzennym jako dwujezdniowa o dwóch pasach ruchu w jednym kierunku. Obiekty budowlane powinny być sytuowane w odległości co najmniej 40.00 m od osi obwodnicy.

02 G1/4 -Ulica główna istniejąca i projektowana w ciągu drogi krajowej nr 657 Granica Państwa - Goldap-Olecko. Szerokość ulicy w liniach rozgraniczających 30-35 m. Linie zabudowy w odległości co najmniej 25.00 m od osi jezdni.

05 Z1/2 -Istniejące i projektowane ulice zbiorcze w ciągu dróg wojewódzkich oraz dróg miejskich międzyosiedlowych. Szerokość ulic w liniach rozgraniczających 25-30 m. Linie zabudowy w odległości co najmniej 20.00 m od osi jezdni.

3.2. Elektroenergetyka

W pełnym zakresie utrzymuje się ustalenia obowiązującego planu.

3.3. Wodociągi i kanalizacja

W pełnym zakresie utrzymuje się ustalenia obowiązującego planu.

3.4. Inne elementy uzbrojenia

Dopuszcza się wprowadzenie innych elementów uzbrojenia terenu w oparciu o obowiązujące przepisy, bez konieczności wprowadzania zmian do planu.

§ 2.

1. Tracą moc ustalenia miejscowego planu ogólnego zagospodarowania przestrzennego miasta Goldap, zatwierdzonego uchwałą Rady Miejskiej w Goldapi Nr III/15/94 (Dz.Urz.Woj.Suw. Nr 37, poz. 278) dotyczące terenów położonych w granicach niniejszego opracowania w całości: D 12 ZD; B 34 ZP; B 27 MN; w części: D 16 ZL; A 59 ZD; B 18 MW; D 5 PSB; D 14 MNUR; D 46 K; D 34 K; D 48ZN; A 60 R; B 18 MW; B 8 UO; B12 AUC; B 13 MW; B 9 MW; B 14 ZN; B 32 MNR.

2. Tracą moc ustalenia planu szczegółowego zagospodarowania przestrzennego zespołu mieszkaniowego "Piękna Góra" zatwierdzonego uchwałą Nr XII/80/91 Rady Miasta i Gminy w Goldapi z dnia 15 maja 1991 r. (Dz.Urz.Woj.Suw. Nr 21, poz. 196) dotyczące terenów położonych w granicach niniejszego opracowania w całości: 29 ZP; 33 MW; 3 4MW; w części: 17 UO; 20 MN; 21 ZP; 22 MW; 24 MW.

3. Pozostałe ustalenia planów ogólnego i szczegółowego zagospodarowania przestrzennego miasta Goldapi pozostają bez zmian.

§ 3.

W przypadku zbywania nieruchomości właściciel zobowiązany jest wnieść do budżetu gminy opłatę liczoną w wysokości 30 % w stosunku do wzrostu wartości tych nieruchomości w wyniku uchwalenia planu.

§ 4.

Wykonanie uchwały powierza się Zarządowi Miasta Goldapi.

§ 5.

Uchwała wchodzi w życie po upływie 14 dni od daty ogłoszenia w Dzienniku Urzędowym Województwa Suwalskiego.

Przewodniczący Rady Miejskiej
Andrzej Roszkowski

MIASTO GOŁDAP

MIEJSCOWY PLAN ZAGOSPODAROWANIA PRZESTRZENNEGO OBWODNICY



- LEGENDA:
- GRANICA OPRACOWANIA
 - LINIE ROZGRANICZAJĄCE TERENY O RÓŻNYM SPOSOBIE UŻYTKOWANIA - ORIENTACYJNE
 - GRANICA PLANU SZCZEGÓLOWEGO ZAGOSPODAROWANIA PRZESTRZENNEGO „PIĘKNA GÓRA”
 - TEREN ZABUDOWY JEDNORODZINNEJ Z USŁUGAMI
 - TERENY REZERWOWE POD MIESZKALNICTWO ROLNO - PRODUKCYJNE
 - TERENY USŁUG
 - TERENY PRZEMYSŁOWO-SKŁADOWE
 - TERENY KOMUNIKACJI
 - TERENY ZIELENI NIURZĄDZONEJ I TERENY ZIELENI IZOLACYJNEJ
 - SKAZYZOWANIE WIELOPOZIOMOWE
- | |
|--------|
| MNR |
| MNR |
| UUS |
| PSB |
| K |
| ZN, ZI |



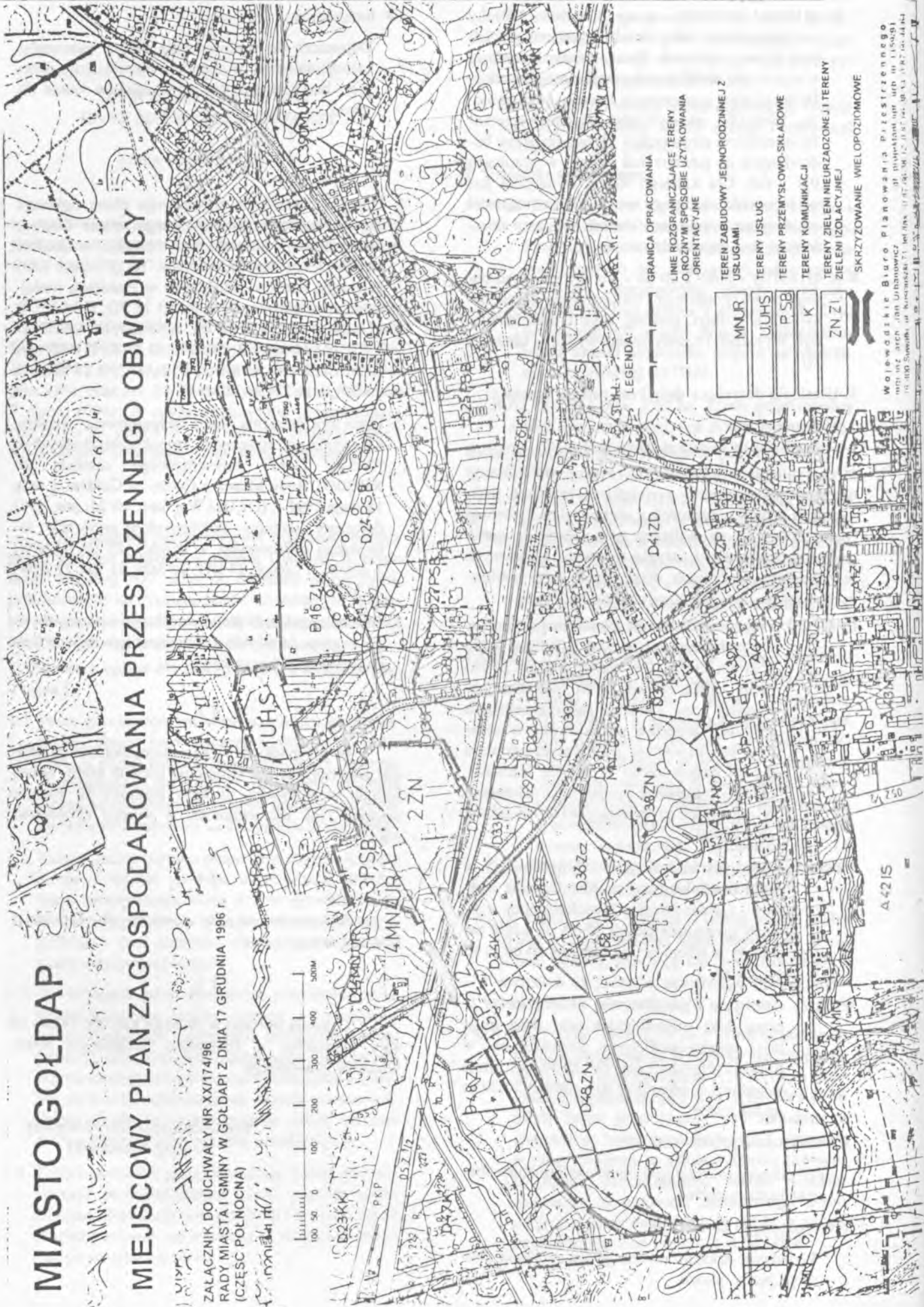
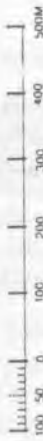
ZALĄCZNIK DO UCHWAŁY NR XXI/174/96
 RADY MIASTA I GMINY W GOŁDAP Z DNIA 17 GRUDNIA 1996 r.
 (CZĘŚĆ POŁUDNIOWA)

Wojewódzkie Biuro Planowania Przestrzennego
 ul. Rynek 10, 15-001 Suwałki, tel. 083 441 11 11

MIASTO GOŁDAP

MIEJSKOWY PLAN ZAGOSPODAROWANIA PRZESTRZENNEGO OBWODNICY

ZALĄCZNIK DO UCHWAŁY NR XXI/174/96
RADY MIASTA I GMINY W GOŁDAPIZ DNIA 17 GRUDNIA 1996 R.
(CZĘŚĆ POŁNOČNA)



LEGENDA:

- GRANICA OPRACOWANIA
- LINIE ROZGRANICZAJĄCE TERENY O RÓŻNYM SPOSOBIE UŻYTKOWANIA ORIENTACYJNE
- TEREN ZABUDOWY JEDNORODZINNEJ Z USŁUGAMI
- TERENY USŁUG
- TERENY PRZEMYSŁOWO-SKŁADOWE
- TERENY KOMUNIKACJI
- TERENY ZIELENI NIURZĄDZONEJ I TERENY ZIELENI IZOLACYJNEJ
- SKRZYŻOWANIE WIELOPOZIOMOWE

MNUR
UUHS
PSB
K
ZN ZI

Wojewódzkie Biuro Planowania Przestrzennego
ul. Świeżak 10, 15-000 Suwałki, tel. (083) 25-10-10, 25-10-11, 25-10-12, 25-10-13, 25-10-14, 25-10-15, 25-10-16, 25-10-17, 25-10-18, 25-10-19, 25-10-20, 25-10-21, 25-10-22, 25-10-23, 25-10-24, 25-10-25, 25-10-26, 25-10-27, 25-10-28, 25-10-29, 25-10-30, 25-10-31, 25-10-32, 25-10-33, 25-10-34, 25-10-35, 25-10-36, 25-10-37, 25-10-38, 25-10-39, 25-10-40, 25-10-41, 25-10-42, 25-10-43, 25-10-44, 25-10-45, 25-10-46, 25-10-47, 25-10-48, 25-10-49, 25-10-50, 25-10-51, 25-10-52, 25-10-53, 25-10-54, 25-10-55, 25-10-56, 25-10-57, 25-10-58, 25-10-59, 25-10-60, 25-10-61, 25-10-62, 25-10-63, 25-10-64, 25-10-65, 25-10-66, 25-10-67, 25-10-68, 25-10-69, 25-10-70, 25-10-71, 25-10-72, 25-10-73, 25-10-74, 25-10-75, 25-10-76, 25-10-77, 25-10-78, 25-10-79, 25-10-80, 25-10-81, 25-10-82, 25-10-83, 25-10-84, 25-10-85, 25-10-86, 25-10-87, 25-10-88, 25-10-89, 25-10-90, 25-10-91, 25-10-92, 25-10-93, 25-10-94, 25-10-95, 25-10-96, 25-10-97, 25-10-98, 25-10-99, 25-10-100.

47

**UCHWAŁA Nr XXV/152/96
RADY MIEJSKIEJ w ORZYSZU**

z dnia 30 grudnia 1996r.

w sprawie wysokości opłaty miejscowej.

Na podstawie art. 18 ust. 2 pkt 8 ustawy z dnia 8 marca 1990r. o samorządzie terytorialnym (Dz.U. z 1996r. Nr 13, poz. 74; Nr 58, poz. 261 i Nr 106, poz. 496) oraz art. 19 pkt 1 lit. b i pkt 2 ustawy z dnia 12 stycznia 1991r. o podatkach i opłatach lokalnych (Dz.U. Nr 9 poz. 31 i Nr 101, poz. 444; z 1992r. Nr 21, poz. 86; z 1994r. Nr 123, poz. 600, z 1996r. Nr 91, poz. 409 i Nr 149, poz. 704) Rada Miejska w Orzyszu uchwala, co następuje:

§ 1.

Ustala się za każdy dzień pobytu opłatę miejscową pobieraną w miejscowościach położonych na terenie gminy Orzysz, a wyszczególnionych w wykazie stanowiącym załącznik do rozporządzenia Nr 33/91 Wojewody Suwałskiego z dnia 8 lipca 1991r. w sprawie ustalenia miejscowości, w których pobiera się opłatę miejscową (Dz.Urz.Woj.Suw. Nr 26, poz. 238; z 1992r. Nr 33, poz. 210 i z 1994r. Nr 41, poz. 309) w następujących wysokościach:

- 0,47 zł od dzieci i młodzieży uczącej się,
- 0,47 zł od emerytów i rencistów,
- 0,94 zł od pozostałych osób.

§ 2.

Opłatę miejscową uiszcza się w dniu rozpoczęcia pobytu za cały okres planowanego przebywania w miejscowości objętej opłatą. W przypadku przedłużenia pobytu, opłatę uiszcza się z góry za ten okres.

§ 3.

Opłatę miejscową pobierają za pokwitowaniem opatrzonym stemplem Urzędu Miasta i Gminy w Orzyszu osoby zarządzające ośrodkami wypoczynkowymi, polami namiotowymi, kwaterami prywatnymi, soltysi oraz osoby upoważnione przez Burmistrza Miasta i Gminy Orzysz.

§ 4.

Inkasenci wpłacają opłatę miejscową na konto Urzędu Miasta i Gminy Orzysz.

§ 5.

Wysokość wynagrodzenia za inkaso opłaty miejscowej ustala się w wysokości 20% inkasowanej należności.

§ 6.

Traci moc uchwała Nr XV/97/95 Rady Miejskiej w Orzyszu z dnia 18 grudnia 1995r. w sprawie wysokości opłaty miejscowej.

§ 7.

Wykonanie uchwały powierza się Zarządowi Miasta i Gminy.

§ 8.

Uchwała wchodzi w życie z dniem rozplakotowania x) z mocą obowiązującą od 1 sierpnia 1997r. i podlega opublikowaniu w Dzienniku Urzędowym Województwa Suwałskiego.

Przewodniczący Rady Miejskiej
Jerzy Rajkiewicz

x) uchwałę rozplakatowano dnia 31 grudnia 1996r.

48

**UCHWAŁA Nr 28/177/96
RADY MIEJSKIEJ w RYNIE**

z dnia 20 grudnia 1996r.

w sprawie określenia stawek podatku od środków transportowych oraz zwolnień z tego podatku.

Na podstawie art. 10 ustawy z dnia 12 stycznia 1991r. o podatkach i opłatach lokalnych (Dz.U. Nr 9, poz. 31 i Nr 101, poz. 444; z 1992r. Nr 21, poz. 86; z 1994r. Nr 123, poz. 600; z 1996r. Nr 91, poz. 409 i Nr 149, poz. 704) i w związku z art. 4 ust. 9 ustawy z dnia 7 lipca 1994r. o denominacji złotego (Dz.U. Nr 84, poz. 386) Rada Miejska w Rynie uchwala, co następuje:

§ 1.

Ustala się następujące stawki podatku od środków transportowych:

- 1) od motorowerów - 12 zł,
- 2) od motocykli:

- | | | | |
|---|-----------|---|-----------|
| a) do 50 ccm | - 24 zł, | a) do 4000ccm włącznie | - 36 zł, |
| b) od 50 ccm do 350 ccm włącznie | - 36 zł, | b) powyżej 4000ccm | - 90 zł, |
| c) powyżej 350 ccm | - 156 zł, | 11) od przyczep i naczep: | |
| 3) od samochodów osobowych z silnikiem o pojemności skokowej: | | a) kempingowych | - 36 zł, |
| a) do 900 ccm włącznie | - 60 zł, | b) o ładowności do 0,5 ton włącznie | - 30 zł, |
| b) powyżej 900 ccm - 1300 ccm włącznie | - 108 zł, | c) o ładowności powyżej 0,5 ton do 1 ton | - 60 zł, |
| c) powyżej 1300ccm - 1500ccm włącznie | - 138 zł, | d) o ładowności powyżej 1 ton do 5 ton | - 96 zł, |
| d) powyżej 1500ccm - 1600ccm włącznie | - 216 zł, | e) o ładowności powyżej 5 ton do 20 ton | - 144 zł, |
| e) powyżej 1600ccm - 1800ccm włącznie | - 324 zł, | f) o ładowności powyżej 20 ton | - 252 zł, |
| f) powyżej 1800ccm - 2000ccm włącznie | - 552 zł, | g) pozostałych | - 216 zł, |
| g) powyżej 2000ccm - 2500ccm włącznie | - 780 zł, | 12) od łodzi motorowych oraz jachtów z silnikiem o pojemności skokowej: | |
| z wyjątkiem samochodu marki „Warszawa” | | a) powyżej 200ccm do 1000ccm | - 96 zł, |
| h) od samochodów marki „Warszawa” | - 126 zł, | b) powyżej 1000ccm | - 216 zł. |
| i) powyżej 2500ccm | - 990 zł, | | |
| 4) od samochodów osobowych: | | | |
| a) z silnikiem nie charakteryzującym się pojemnością skokową | - 240 zł, | | |
| b) z napędem elektrycznym | - 60 zł, | | |
| 5) od autobusów z liczbą miejsc do siedzenia, łącznie z miejscem kierowcy: | | | |
| a) do 15 miejsc | - 216 zł, | | |
| b) powyżej 15 - 30 miejsc | - 408 zł, | | |
| c) powyżej 30 miejsc | - 990 zł, | | |
| 6) od samochodów ciężarowo - osobowych o dopuszczalnej masie całkowitej: | | | |
| a) do 2 ton włącznie | - 132 zł, | | |
| b) powyżej 2 ton | - 216 zł, | | |
| 7) od samochodów ciężarowych i ciągników siodłowych o ładowności samochodu lub nacisku na siodło: | | | |
| a) do 0,5 ton włącznie | - 132 zł, | | |
| b) powyżej 0,5 ton do 1 ton włącznie | - 216 zł, | | |
| c) powyżej 1 ton do 2 ton włącznie | - 258 zł, | | |
| d) powyżej 2 ton do 4 ton włącznie | - 330 zł, | | |
| e) powyżej 4 ton do 6 ton włącznie | - 420 zł, | | |
| f) powyżej 6 ton do 8 ton włącznie | - 504 zł, | | |
| g) powyżej 8 ton do 10 ton włącznie | - 756 zł, | | |
| h) powyżej 10 ton | - 990 zł, | | |
| 8) od samochodów specjalnych | - 216 zł, | | |
| 9) od ciągników balastowych | - 990 zł, | | |
| 10) od ciągników rolniczych z silnikiem o pojemności skokowej: | | | |

§ 2.

Traci moc uchwała Nr 4/15/94 Rady Miejskiej w Rynie z dnia 30 sierpnia 1994r. w sprawie obniżenia o 50% stawki podatku od środków transportowych za pojazdy z napędem gazowym oraz pojazdów na benzynę bezolowiową z katalizatorem.

§ 3.

Uchwała wchodzi w życie z dniem ogłoszenia, z mocą obowiązującą od 1 stycznia 1997r. i ma zastosowanie na rok podatkowy 1997, podlega rozplakowaniu w miejscach publicznych oraz ogłoszeniu w Dzienniku Urzędowym Województwa Suwałskiego.

Przewodniczący Rady Miejskiej
Krzysztof Paternoga

49

**UCHWAŁA Nr 28/179/96
RADY MIEJSKIEJ w RYNIE**

z dnia 20 grudnia 1996r.

w sprawie określenia stawek podatku od nieruchomości oraz zwolnień z tego podatku.

Na podstawie art. 7 ust. 2 ustawy z dnia 12 stycznia 1991r. o podatkach i opłatach lokalnych (Dz.U. Nr 9, poz. 31 i Nr 101, poz. 444; z 1992r. Nr 21, poz. 86; z 1994r. Nr 123, poz. 600, z 1996r. Nr 91, poz. 409 i Nr 149, poz. 704) i w związku z art. 4 ust. 9

ustawy z dnia 7 lipca 1994r. o denominacji złotego (Dz.U. Nr 84, poz. 386) Rada Miejska w Rynie uchwala, co następuje:

§ 1.

Ustala się następujące stawki podatku od nieruchomości:

- 1) od 1m² powierzchni użytkowej budynków mieszkalnych lub ich części - 0,28 zł,
- 2) od 1m² powierzchni użytkowej budynków lub ich części związanych z działalnością gospodarczą inną niż rolnicza lub leśna, z wyjątkiem budynków lub ich części przydzielonych na potrzeby bytowe osób zajmujących lokale mieszkalne oraz od części budynków mieszkalnych zajętych na prowadzenie działalności gospodarczej - 8,50 zł,
- 3) od 1m² powierzchni użytkowej budynków lub ich części zajętych na prowadzenie działalności gospodarczej w zakresie obrotu kwalifikowanym materiałem siewnym - 4,80 zł,
- 4) od 1m² powierzchni użytkowej pozostałych budynków lub ich części - 3,44 zł,
- 5) od budowli - 2% ich wartości,
- 6) od 1m² powierzchni gruntów związanych z działalnością gospodarczą inną niż działalność rolnicza lub leśna, z wyjątkiem związanych z budynkami mieszkalnymi - 0,34 zł,
- 7) od 1m² powierzchni gruntów będących użytkami rolnymi nie wchodzącymi w skład gospodarstw rolnych w rozumieniu przepisów ustawy z dnia 15 listopada 1984r. o podatku rolnym (Dz.U. z 1993r. Nr 94, poz. 431 i z 1994r. Nr 1, poz. 3) wykorzystywanych na cele rolnicze - 0,01 zł,
- 8) od 1ha powierzchni gruntów pod jeziorami, zajętych na zbiorniki wodne retencyjne lub elektrownie wodnych - 2 zł,
- 9) od 1m² powierzchni gruntów pozostałych - 0,04 zł.

§ 2.

Przyznaje się ulgi 70% za budynki gospodarcze, z wyjątkiem zajętych na prowadzenie innej działalności gospodarczej niż rolnicza, położone na terenie miasta i gminy Ryn, stanowiące własność osób fizycznych, których głównym źródłem utrzymania jest renta lub emerytura.

§ 3.

Traci moc uchwała Nr 19/112/95 Rady Miejskiej w Rynie z dnia 28 grudnia 1995r. w sprawie określenia stawek podatku od nieruchomości oraz zwolnień z tego podatku (Dz.Urż.Woj.Suw. z 1996r. Nr 3, poz. 12).

§ 4.

Uchwała wchodzi w życie z dniem ogłoszenia, z mocą obowiązującą od 1 stycznia 1997r. i ma zastosowanie na rok podatkowy 1997, podlega rozplakowaniu w miejscach publicznych oraz ogłoszeniu w Dzienniku Urzędowym Województwa Suwalskiego.

Przewodniczący Rady Miejskiej
Krzysztof Paternoga

50

UCHWAŁA Nr 28/180/96 RADY MIEJSKIEJ w RYNIE

z dnia 20 grudnia 1996r.

w sprawie określenia stawki opłaty miejscowej na terenie miasta Ryn, zasad ustalania i poboru, terminu płatności oraz wysokości wynagrodzenia za inkaso.

Na podstawie art. 19 ustawy z dnia 12 stycznia 1991r. o podatkach i opłatach lokalnych (Dz.U. Nr 9, poz. 31 i Nr 101, poz. 444; z 1992r. Nr 21, poz. 86; z 1994r. Nr 123, poz. 600; z 1996r. Nr 91, poz. 409 i Nr 149, poz. 704) i w związku z art. 4 ust. 9 ustawy z dnia 7 lipca 1994r. o denominacji złotego (Dz.U. Nr 84, poz. 386) Rada Miejska w Rynie uchwala, co następuje:

§ 1.

Ustala się dzienną stawkę opłaty miejscowej od osób przebywających czasowo na terenie miasta Ryn w wysokości 0,78 zł od osoby.

§ 2.

Opłatę pobiera się w pierwszym dniu zgłoszenia pobytu na cały okres planowanego pobytu. W przypadku przedłużenia pobytu opłatę pobiera się z góry za ten okres.

§ 3.

Pobór opłaty miejscowej zleca się jednostkom organizacyjnym, które zajmują się turystyką i wypoczynkiem oraz meldowaniem i rejestracją osób przebywających w celach turystycznych.

§ 4.

Za pobór opłaty miejscowej inkasentowi przysługuje wynagrodzenie w wysokości 10% zainkasowanej kwoty.

§ 5.

Traci moc uchwała Nr 19/113/95 Rady Miejskiej w Rynie z dnia 28 grudnia 1995r. w sprawie określenia stawki opłaty miejscowej na terenie miasta Ryn. zasad ustalania i poboru, terminu płatności oraz wysokości wynagrodzenia za inkaso (Dz.Urz.Woj. Suw. z 1996r. Nr 3, poz. 13).

§ 6.

Uchwała wchodzi w życie z dniem ogłoszenia, z mocą obowiązującą od 1 stycznia 1997r. i ma zastosowanie na rok podatkowy 1997, podlega rozplakotowaniu w miejscach publicznych oraz ogłoszeniu w Dzienniku Urzędowym Województwa Suwałskiego.

Przewodniczący Rady Miejskiej
Krzysztof Paternoga

51

**UCHWAŁA Nr 28/181/96
RADY MIEJSKIEJ w RYNIE**

z dnia 20 grudnia 1996r.

w sprawie ustalenia stawek podatku od posiadania psów, terminu płatności oraz sposobu jego poboru.

Na podstawie art. 14 ustawy z dnia 12 stycznia 1991r. o podatkach i opłatach lokalnych (Dz.U. Nr 9, poz. 31 i Nr 101, poz. 444; z 1992r. Nr 21, poz. 86; z 1994r. Nr 123, poz. 600; z 1996r. Nr 91, poz. 409 i Nr 149, poz. 704) i w związku z art. 4 ust. 9 ustawy z dnia 7 lipca 1994r. o denominacji złotego (Dz.U. Nr 84, poz. 386) Rada Miejska w Rynie uchwała, co następuje:

§ 1.

Ustala się stawki podatku od posiadania psów w następujących wysokościach:

- 1) od osób, które nie mają tytułu ustawowego do niepobierania od nich podatku od psów:

- od pierwszego psa	- 15 zł,
- od drugiego i kolejnego	- 20 zł,
- 2) od osób, które ukończyły 70 lat i prowadzą samodzielnie gospodarstwo domowe:

- od drugiego psa	- 15 zł,
- od trzeciego i kolejnego	- 20 zł,

3) od osób utrzymujących psy w celu pilnowania gospodarstwa rolnego:

- | | |
|----------------------------|----------|
| - od trzeciego psa | - 15 zł, |
| - od czwartego i kolejnego | - 20 zł. |

§ 2.

Podatek jest płatny bez wezwania w terminie do 31 marca każdego roku podatkowego lub w ciągu 14 dni od chwili zaistnienia obowiązku podatkowego w kasie lub na konto Urzędu Miasta i Gminy Ryn w Banku Spółdzielczym w Rynie.

§ 3.

Traci moc uchwała Nr 19/114/95 Rady Miejskiej w Rynie z dnia 28 grudnia 1995r. w sprawie ustalenia stawek podatku od posiadania psów, terminu płatności, sposobu jego poboru (Dz.Urz.Woj.Suw. z 1996r. Nr 3, poz. 14).

§ 4.

Uchwała wchodzi w życie z dniem ogłoszenia, z mocą obowiązującą od 1 stycznia 1997r. i ma zastosowanie na rok podatkowy 1997, podlega rozplakotowaniu w miejscach publicznych oraz ogłoszeniu w Dzienniku Urzędowym Województwa Suwałskiego.

Przewodniczący Rady Miejskiej
Krzysztof Paternoga

52

**UCHWAŁA Nr 28/182/96
RADY MIEJSKIEJ w RYNIE**

z dnia 20 grudnia 1996r.

zmieniająca uchwałę Nr 21/122/92 Rady Miejskiej w Rynie z dnia 15 września 1992r. w sprawie ustalenia stawek opłaty targowej, wysokości wynagrodzenia za inkaso oraz regulaminu targowiska.

Na podstawie art. 19 ust. 1 i 2 ustawy z dnia 12 stycznia 1991r. o podatkach i opłatach lokalnych (Dz.U. Nr 9, poz. 31 i Nr 101, poz. 444; z 1992r. Nr 21, poz. 86; z 1994r. Nr 123, poz. 600; z 1996r. Nr 91, poz. 409 i Nr 149, poz. 704) i w związku z art. 4 ust. 9 ustawy z dnia 7 lipca 1994r. o denominacji złotego (Dz.U. Nr 84, poz. 386) Rada Miejska w Rynie uchwała, co następuje:

§ 1.

W uchwale nr 21/122/92 Rady Miejskiej w Rynie z dnia 15 września 1992r. w § 1 punkty 1-4 otrzymują następujące brzmienie:

- „1) za handel z samochodu (bez względu na ładowność) - 15 zł,
- 2) za parkowanie samochodu (bez względu na ładowność) - 15 zł,
- 3) za handel ze stoiska handlowego (stołu) lub placu handlowego (bez samochodu) - 10 zł,
- 4) za sorzedaż małych ilości towarów (z kosza, skrzynki, wiadra, itp.) - 2 zł.

§ 2.

Traci moc uchwała Nr 19/115/95 Rady Miejskiej w Rynie z dnia 28 grudnia 1995r. zmieniająca uchwałę Nr 21/122/92 Rady Miejskiej w Rynie z dnia 15 września 1992r. w sprawie ustalenia stawek opłaty targowej, wysokości wynagrodzenia za inkaso oraz regulaminu targowiska (Dz.Urz.Woj.Suw. z 1996r. Nr 3, poz. 15).

§ 3.

Uchwała wchodzi w życie z dniem ogłoszenia, z mocą obowiązującą od 1 stycznia 1997r. i podlega rozplakatowaniu w miejscach publicznych oraz ogłoszeniu w Dzienniku Urzędowym Województwa Suwałskiego.

Przewodniczący Rady Miejskiej
Krzysztof Paternoga

53

**UCHWAŁA Nr XX/157/96
RADY GMINY w BANIACH MAZURSKICH**

z dnia 20 grudnia 1996r.

w sprawie miejscowego planu zagospodarowania przestrzennego części wsi Banie Mazurskie w gminie Banie Mazurskie.

Na podstawie art. 18 ust. 2 pkt 5 ustawy z dnia 8 marca 1990r. o samorządzie terytorialnym (t.j. Dz.U. z 1996r. Nr 13, poz. 74, Nr 58, poz. 261 i Nr 106, poz. 496) oraz art. 26 i art. 10 ust. 3 ustawy z dnia 7 lipca 1994r. o zagospodarowaniu przestrzennym (Dz.U. Nr 89, poz. 415 i z 1996r. Nr 106, poz. 496) - Rada Gminy w Baniach Mazurskich postanawia, co następuje:

§ 1.

Uchwała się miejscowy plan zagospodarowania przestrzennego dla części wsi Banie Mazurskie, przedstawiony na rysunku planu, stanowiącym załącznik do niniejszej uchwały, o następujących ustaleniach:

1. Ustalenia ogólne:

1.1. Ustalenia niniejszego planu dotyczą jedynie gruntu oznaczonego numerami ewidencyjnymi 211/1, 211/2, 213 oraz przyległych ulic.

1.2. Zastosowane na rysunku planu linie rozgraniczające tereny o różnym sposobie użytkowania:

- ściśle określone - wymagają ścisłego ich uwzględnienia w postępowaniu lokalizacyjnym.
- orientacyjne - oznaczają zgodę na ich niewielkie korygowanie w postępowaniu lokalizacyjnym nowych inwestycji.

2. Ustalenia szczegółowe w/g symboli z rysunku planu.

1 MN - Teren istniejącej i projektowanej zabudowy mieszkaniowej jednorodzinnej w formie budynków parterowych z poddaszami użytkowymi. Dachy dwuspadowe, równopłaciowe o nachyleniu połaci około 45°, kryte materiałami dachówkopodobnymi w kolorze czerwieni lub brązu.

Linia zabudowy projektowanych budynków mieszkalnych nie mniej niż 15,0m. od osi jezdni wg. rysunku.

W głębi działek mogą być wznoszone również parterowe budynki gospodarcze o powierzchni zabudowy do 30m².

2 KS - Teren projektowanej stacji benzynowej i stacji obsługi samochodów z ustaloną 30m. strefą ochronną od dystrybutorów, w której zabrania się lokalizacji obiektów nie związanych z funkcją stacji. Dopuszcza się realizację parterowych obiektów kubaturowych o funkcji handlowo - gastronomicznej. Zasady realizacji inwestycji określi ocena oddziaływania jej na środowisko.

3 UT/UG - Teren projektowanego zajazdu turystycznego z funkcją gastronomiczną. Obiekt o wysokości do 2 kondygnacji, z poddaszem użytkowym. Dach ewentualnie wielopłaciowy o nachyleniu 40 - 45°, kryty dachówką lub blachą profilowaną o podobnym charakterze.

4 RZ - Teren istniejących łąk i pastwisk bez prawa zabudowy. Możliwość włączenia do terenu 3UT/UG i przeznaczenia na potrzeby zieleni urządzonej.

3. Ustalenia dotyczące zasad ochrony środowiska.

- 3.1. Na rysunku planu ustalono strefy chronionego krajobrazu. Dla terenów położonych w ich granicach mają zastosowanie wszystkie przepisy szczególnie i wynikające z nich ograniczenia odnoszące się do obszarów chronionego krajobrazu województwa suwałskiego (Dz.Urz.Woj.Suw. z 1991r. Nr 17, poz. 167).
- 3.2. Ochrona środowiska przed odpadami realizowana będzie w ramach rozwiązań technicznych przewidzianych dla całej gminy.

4. Ustalenia dotyczące infrastruktury technicznej.

- 4.1. Zaopatrzenie w wodę projektowanych obiektów stacji benzynowej, obiektów usługowych i domów jednorodzinnych z istniejącego w ulicy wodociągu gminnego.
- 4.2. Odprowadzenie ścieków z projektowanych obiektów do zbiorników szczelnych z wywożeniem sprzętem asenizacyjnym do najbliższego punktu zlewnego oczyszczalni ścieków. W przyszłości odprowadzenie ścieków siecią kanalizacji sanitarnej do oczyszczalni ścieków planowanej w miejscowości Banie Mazurskie. Sposób oczyszczania wód opadowych ze stacji benzynowej na zasadach ustalonych z Wydziałem Ochrony Środowiska Urzędu Wojewódzkiego.
- 4.3. Energia elektryczna dla potrzeb projektowanych obiektów dostarczana z istniejącej poza granicami opracowania sieci napowietrznej 15 kV, projektowanej stacji transformatorowej oraz projektowanej sieci nn kablowej.
- 4.4. Realizacja sieci telefonicznej kablowej na warunkach uzgodnionych z Telekomunikacją Polską S.A.
- 4.5. Ustalenia dotyczące komunikacji.
- 01 Z 1/2 - Istniejąca ulica Marii Konopnickiej - zbiorcza w ciągu drogi krajowej Nr 650 Goldap - Węgorzewo. Szerokość ulicy w liniach rozgraniczających min. 25,00m. Linie zabudowy w odległości co najmniej 25,00m. od osi jezdni.
- 02 L 1/2 - Istniejąca ulica 1-go Maja - lokalna w ciągu drogi wojewódzkiej Nr 40127 Banie Mazurskie - Żabin. Szerokość ulicy w liniach rozgraniczających min. 15,00m. Linia zabudowy w odległości co najmniej 15,00m. od osi ulicy.

§ 2.

W przypadku zbywania nieruchomości właściciel zobowiązany jest wnieść do budżetu gminy opłatę liczoną w wysokości 30% w stosunku do wzrostu wartości tych nieruchomości w wyniku uchwalonego planu.

§ 3.

W stosunku do terenów objętych niniejszym planem, tracą moc ustalenia miejscowego planu zagospodarowania przestrzennego wsi Banie Mazurskie uchwalonego uchwałą Nr VI/29/92 z dnia 27 października 1992r. (Dz.Urz.Woj.Suw. Nr 56, poz. 382).

§ 4.

Wykonanie uchwały powierza się Zarządowi Gminy Banie Mazurskie.

§ 5.

Uchwała wchodzi w życie po upływie 14 dni od daty ogłoszenia w Dzienniku Urzędowym Województwa Suwałskiego.

Przewodniczący Rady Gminy
Stanisław Faltyń

MIEJSCOWY PLAN ZAGOSPODAROWANIA
 część wsi BANIE MAZURSKIE

PRZESTRZENNEGO

Załącznik Nr 1

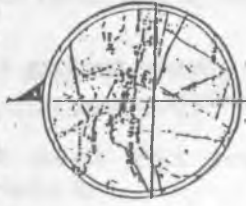
woj. suwałskie do Uchwały Nr XX/157/96 z dnia 20 grudnia 1996r.

Gmina: Banie Mazurskie

Obreb Banie Mazurskie. Rady Gminy w Baniach Mazurskich

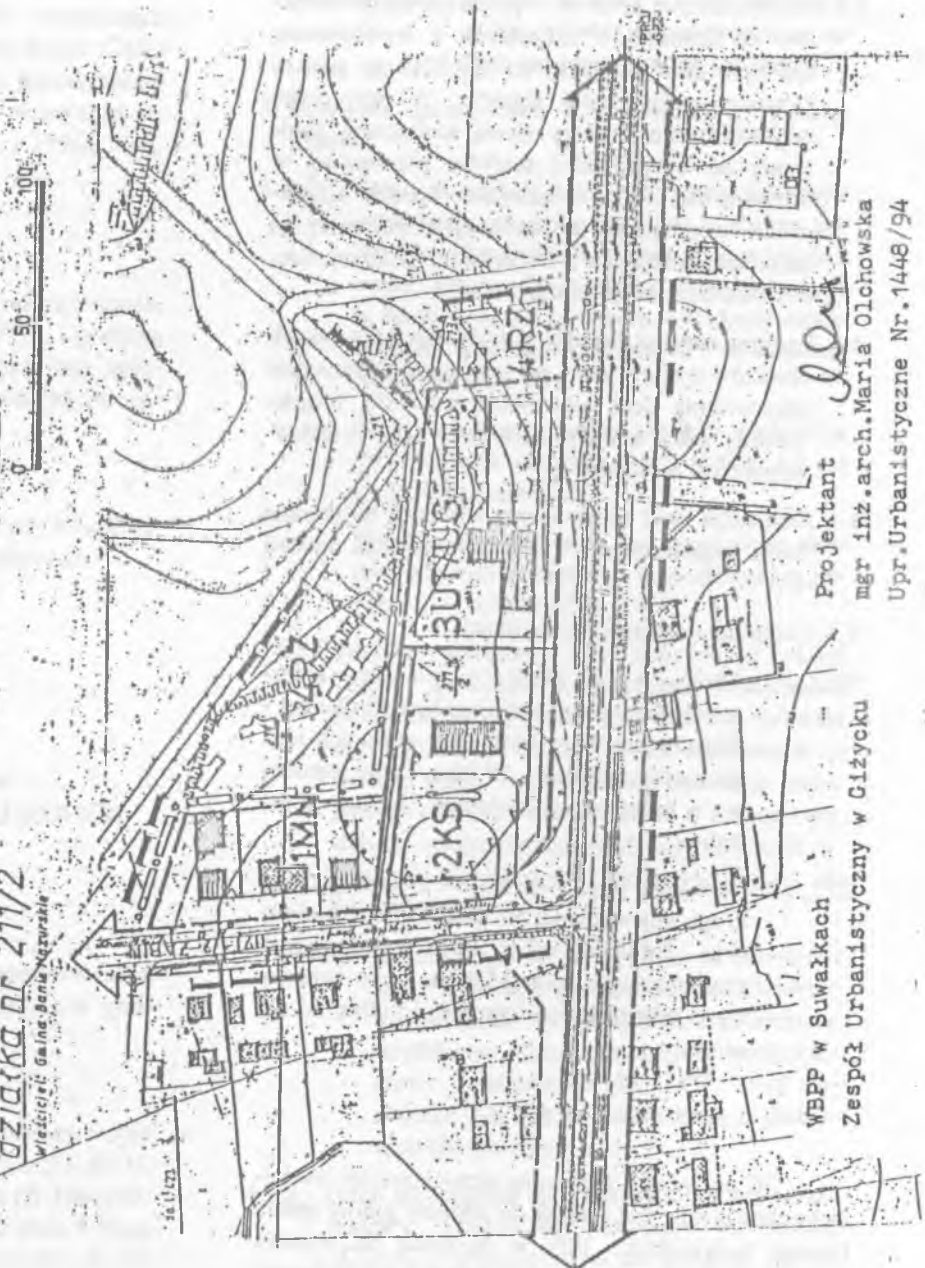
Dziątko nr 211/2

Wielkość: Gmina: Banie Mazurskie



LEGENDA

- GRANICE OPRACOWANIA PLANU
- GRANICE SKUPIONEJ ZABUDOWY WSI
- LINIE ROZGRANICZAJĄCE TERENY O RÓŻNYM SPOSOBIE UŻYTKOWANIA
- ŚCISŁE OKREŚLONE
- LINIE ROZGRANICZAJĄCE TERENY O RÓŻNYM SPOSOBIE UŻYTKOWANIA
- ORIENTACYJNE
- LINIE PODZIAŁÓW WEWNĘTRZNYCH
- LINIE ZABUDOWY NIEPRZEKRACZALNE
- GRANICE OBSZARU CHRONIONEGO
- KRAJOBRAZU
- GRANICE SANITARNEJ STREFY OCHRONNEJ
- WOKÓŁ OBIEKTU UCIAŻLIWEGO
- TEREN PROJEKTOWANEJ STACJI PALIW
- TERENY USŁUG Z ZIELENIA TOWARZYSZĄCA
- TERENY ZABUDOWY JEDNOROCZINNEJ
- TERENY ŁĄK I PASTWISK
- BUDYNKI ISTNIEJĄCE
- BUDYNKI PROJEKTOWANE
- ISTNIEJĄCA LINIA 15 kV
- PROJEKTOWANA LINIA 15 kV
- ISTNIEJĄCA LINIA 15 kV do demontażu
- PROJEKTOWANA LINIA 15 kV wg PT.
- PROJEKTOWANA SIEĆ WODOCIĄGOWA
- PROJEKTOWANA SIEĆ KANALIZACJI DESZCZOWEJ



WBPP w Suwałkach
 Zespół Urbanistyczny w Giżycku

Projektant
 mgr inż. arch. Maria Olchowska
 Upr. Urbanistyczne Nr. 1448/94

54

**UCHWAŁA Nr VIII/25/96
RADY GMINY w KRASNOPOŁU**

z dnia 20 grudnia 1996r.

w sprawie określenia stawek czynszu regulowanego za lokale mieszkalne.

Na podstawie art. 26 ustawy z dnia 2 lipca 1994r. o najmie lokali mieszkalnych i dodatkach mieszkaniowych (Dz.U. Nr 105, poz. 509) oraz art. 40 ustawy z dnia 8 marca 1990r. o samorządzie terytorialnym (t.j. Dz.U. z 1996r. Nr 13, poz. 74, Nr 58, poz. 261 i Nr 106, poz. 496) - Rada Gminy uchwala, co następuje:

§ 1.

Ustala się stawkę bazową czynszu za 1m² powierzchni użytkowej lokalu mieszkalnego w wysokości 1.00 zł, z zastosowaniem zniżki ze względu na stan wyposażenia mieszkania jak niżej:

- mieszkanie o współczesnym standardzie (w c.o.) - 100% stawki bazowej,
- wszystkie urządzenia (bez c.o.) - 86% stawki bazowej,
- z łazienką i wodą ciepłą bez c.o. i gazu - 73% stawki bazowej,
- tylko z wodą ciepłą lub łazienką - 59% stawki bazowej,
- tylko z instalacją wodno-kanalizacyjną - 45% stawki bazowej,
- bez instalacji wodno-kanalizacyjnej - 31% stawki bazowej.

§ 2.

Przez powierzchnię użytkową lokalu mieszkalnego, w rozumieniu uchwały, uważa się powierzchnię wszystkich pomieszczeń znajdujących się w tym lokalu bez względu na ich przeznaczenie i sposób użytkowania, tj. pokoi, kuchni, spiżarni, przedpokoi, alków, holi, korytarzy, łazienek oraz innych pomieszczeń służących mieszkalnym i gospodarczym potrzebom najemcy. Nie uważa się za powierzchnię użytkową lokalu mieszkalnego powierzchni balkonów, tarasów, logii, antresol, szaf i schowków w ścianach, pralni, suszarni, strychów, piwnic i komórek gospodarczych. Wielkość powierzchni użytkowej lokalu ustala się na podstawie obmiaru w świetle wyprawionych przegród pionowych (ścian) przy zachowaniu innych zasad obmiaru po-

wierzchni budynku określonych we właściwej Polskiej Normie.

§ 3.

Zarządcy budynków są obowiązani w terminie miesiąca od daty wejścia w życie uchwały zawiadomić na piśmie najemców o zmianie wysokości czynszu regulowanego, z uwzględnieniem zniżki ze względu na stan wyposażenia lokalu.

§ 4.

Wykonanie uchwały powierza się Zarządowi Gminy Krasnopol.

§ 5.

Traci moc uchwała Nr VIII/40/94 Rady Gminy w Krasnopolu z dnia 15 grudnia 1994r. w sprawie określenia stawek czynszu regulowanego na lokale mieszkalne (Dz.Urz.Woj.Suw. z 1995r. Nr 3, poz. 15).

§ 6.

Uchwała wchodzi w życie z dniem 1 stycznia 1997r. x) i podlega opublikowaniu w Dzienniku Urzędowym Województwa Suwałskiego.

Przewodniczący Rady Gminy
Stanisław Andrzej Ulanowicz

x) rozplakatowano na terenie Gminy w dniu 20 grudnia 1996r.

55

**UCHWAŁA Nr VIII/26/96
RADY GMINY w KRASNOPOŁU**

z dnia 20 grudnia 1996r.

w sprawie określenia ceny 1m³ wody pobieranej z wodociągu zbiorowego w Krasnopolu.

Na podstawie art. 40 ustawy z dnia 8 marca 1990r. o samorządzie terytorialnym (t.j. Dz.U. z 1996r. Nr 13, poz. 74, Nr 58, poz. 261 i Nr 106, poz. 496) - Rada Gminy uchwala, co następuje:

§ 1.

Z dniem 1 stycznia 1997r. ustala się cenę 1m³ wody pobieranej z wodociągu zbiorowego w Krasnopolu w wysokości 0,80 zł.

§ 2.

Wykonanie uchwały powierza się Spółce z o.o. „OPTIMA”, 19-400 Olecko, Al. Zwycięstwa 6.

§ 3.

Traci moc uchwała Nr VI/14/96 Rady Gminy w Krasnopolu z dnia 13 września 1996r. w sprawie określenia ceny 1m³ wody pobieranej z wodociągu zbiorowego w Krasnopolu.

§ 6.

Uchwała wchodzi w życie z dniem 1 stycznia 1997r. x) i podlega opublikowaniu w Dzienniku Urzędowym Województwa Suwalskiego.

Przewodniczący Rady Gminy
Stanisław Andrzej Ulanowicz

x) rozplakatowano na terenie Gminy w dniu 20 grudnia 1996r.

Wydawca: Wojewoda Suwalski

Redakcja: Wydział Organizacji i Nadzoru Urzędu Wojewódzkiego, 16-400 Suwałki, ul. Noniewicza 10
tel. 662-809 lub 666-220 w. 230

Redaktor naczelny: Helena Milewska

Skład komputerowy: Ośrodek Informatyki Urzędu Wojewódzkiego w Suwałkach

Tłoczono z polecenia Wojewody Suwalskiego z dnia 4 lutego 1997r.

w Zakładzie Administracyjno - Gospodarczym Urzędu Wojewódzkiego w Suwałkach, ul. Noniewicza 10

Administracja: Wydział Organizacji i Nadzoru Urzędu Wojewódzkiego w Suwałkach, tel. 666-220 w. 251

Cenę pojedynczego egzemplarza oblicza się w zależności od ilości stron. Cena 1 strony wynosi - 10 gr.
