



# DZIENNIK URZĘDOWY WOJEWÓDZTWA SUWAŃSKIEGO

Suwałki, dnia 15 listopada 1995r.

Nr 36

Treść:  
poz.

Strona:

## ROZPORZĄDZENIA WOJEWODY SUWAŃSKIEGO

- 226 - Nr 91/95 z dnia 7 listopada 1995r. w sprawie powszechnej deratyzacji 312
- 227 - Nr 92/95 z dnia 8 listopada 1995r. w sprawie zwalczania wścieklizny zwierząt 313
- 228 - porządkowe Nr 38/95 z dnia 8 listopada 1995r. w sprawie określenia zasad zachowania się na obszarach zagrożonych wścieklizną zwierząt dzikich 313

## UCHWAŁY RAD SAMORZĄDÓW TERYTORIALNYCH

- 229 - Nr XI/57/95 Rady Miejskiej w Lipsku z dnia 29 września 1995r. w sprawie przystąpienia do wprowadzenia zmian w miejscowym planie zagospodarowania przestrzennego gminy Lipsk 314
- 230 - Nr IX/62/95 Rady Miejskiej w Węgorzewie z dnia 29 września 1995r. w sprawie zmiany w miejscowym planie ogólnym zagospodarowania przestrzennego miasta Węgorzewa 315
- 231 - Nr XI/63/95 Rady Gminy w Bakalarzewie z dnia 28 września 1995r. w sprawie zmiany w miejscowym planie zagospodarowania przestrzennego gminy Bakalarzewo 317
- 232 - Nr XII/73/95 Rady Gminy w Kruklankach z dnia 29 września 1995r. w sprawie przystąpienia do zmian miejscowego planu zagospodarowania przestrzennego gminy Kruklanki 321
- 233 - Nr 50/IX/95 Rady Gminy w Miłkach z dnia 29 września 1995r. w sprawie zmiany w miejscowym planie zagospodarowania przestrzennego gminy Miłki 321

226

§ 3.

**ROZPORZĄDZENIE Nr 91/95  
WOJEWODY SUWALSKIEGO**

z dnia 7 listopada 1995r.

**w sprawie powszechnej deratyzacji**

Na podstawie art. 12 ust. 1 pkt 8 ustawy z dnia 13 listopada 1963r. o zwalczaniu chorób zakaźnych (Dz.U. Nr 50, poz. 279; z 1971r. Nr 12, poz. 115; z 1974r. Nr 47, poz. 280; z 1990r. Nr 34, poz. 198), w związku z art. 53 ust. 1 ustawy z dnia 22 marca 1990r. o terenowych organach rządowej administracji ogólnej (Dz.U. Nr 21, poz. 123; z 1991r. Nr 75, poz. 328 i z 1995r. Nr 74, poz. 368) zarządza się, co następuje:

## § 1.

Przeprowadzić powszechną deratyzację jesienną lub wiosenną. Wykonawcą akcji odszczurzenia winien być Zakład DDD, lub prywatni deratyzatorzy z uprawnieniami.

## § 2.

Przymusowemu odszczurzeniu podlegają, bez względu na stan zaszczerzenia nieruchomości, jak niżej:

- 1) nieruchomości mieszkalne, użytkowe, magazyny, zakłady handlowe, przemysłowe, użyteczności publicznej, szpitale, hotele, itd. stanowiące własność państwową, społeczną i prywatną,
- 2) zabudowania PKP, jednostek wojskowych,
- 3) sieć kanalizacyjna,
- 4) zabudowania gospodarstw rolnych i ogrodnich.

W celu osiągnięcia lepszych wyników akcji odszczurzenia należy przed rozpoczęciem akcji uprzątnąć z obejść, podwórzy, piwnic śmieci i odpadki stanowiące pożywienie dla gryzoni.

W czasie trwania akcji deratyzacyjnej pojemniki na śmieci winne być systematycznie opróżniane i nie wolno wyrzucać do nich odpadków kuchennych.

W celu umożliwienia wyłożenia trutki, jak również zebrania niezjedzonej trutki oraz padłych gryzoni mieszkańcy obowiązani są na żądanie deratyzatorów otworzyć wszystkie pomieszczenia.

## § 4.

Właściciele i użytkownicy prywatnych nieruchomości obowiązani są zakupić we własnym zakresie trutkę, dopuszczoną do ogólnego stosowania np: Toxan w płynie, Toxan Lanirat, ziarno zatrute fosforem cynku, Atrax i wyłożyć w swoich obiektach.

## § 5.

Trutka jest niebezpieczna dla ludzi, zwierząt i ptactwa domowego. Należy pouczyć dzieci o niebezpieczeństwie zatrucia się, zabronić dotykania trutki i padłych gryzoni.

W przypadku ewentualnego zatrucia, należy chorego oddać pod opiekę lekarza. W przypadku padnięcia zwierzęcia domowego na skutek zatrucia, należy padłe zwierzę zakopać na głębokość 1 m, w odległości przynajmniej 40 m od źródeł wody pitnej.

O każdorazowym padnięciu zwierząt domowych należy powiadomić lekarza weterynarii. Mięso z padłej sztuki jest zatrute i grozi niebezpieczeństwo utraty życia w razie jego spożycia.

## § 6.

Rozporządzenie wykonują właściciele, użytkownicy, zarządcy i posiadacze nieruchomości, a nadzór nad jego wykonaniem sprawować będą organy inspekcji sanitarnej oraz Dyrektor Wydziału Zdrowia Urzędu Wojewódzkiego.

## § 7.

W celu zwiększenia skuteczności deratyzacji, akcję należy przeprowadzić jednocześnie w całej miejscowości.

## § 8.

Rozporządzenie wchodzi w życie po upływie 14 dni od dnia jego ogłoszenia w wojewódzkim dzienniku urzędowym.

WOJEWODA SUWALSKI  
Cezary Cieślukowski

227

**ROZPORZĄDZENIE Nr 92/95  
WOJEWODY SUWALSKIEGO**

z dnia 8 listopada 1995r.

**w sprawie zwalczania wścieklizny zwierząt**

Na podstawie art. 25 i 26 lit.o rozporządzenia Prezydenta Rzeczypospolitej z dnia 22 sierpnia 1927r. o zwalczaniu zaraźliwych chorób zwierzęcych (Dz.U. Nr 77, poz.673 i Nr 114, poz. 975; z 1928r. Nr 26, poz.229; z 1932r. Nr 60, poz.573 i Nr 67, poz.622; z 1934r. Nr 110, poz.976; z 1938r. Nr 27, poz.245; z 1948r. Nr 49, poz.373; z 1951r. Nr 1, poz.4; z 1972r. Nr 49, poz.317; z 1974r. Nr 22, poz.131; z 1975r. Nr 17, poz.94; z 1984r. Nr 25, poz.126) zarządza się, co następuje:

**§ 1.**

Ustanawia się okręg zagrożony wścieklizną obejmujący miejscowości: Hejdyk, Ciesina, Karpa, PGR Karpa, Karwica, Turośl w gminie Ruciane Nida.

**§ 2.**

Zasady zachowania się na obszarach wymienionych w § 1 określa rozporządzenie porządkowe Nr 38/95 Wojewody Suwalskiego z dnia 8 listopada 1995r. w sprawie określenia zasad zachowania się na obszarach zagrożonych wścieklizną zwierząt dzikich.

**§ 3.**

Wykonanie rozporządzenia powierza się Kierownikowi Urzędu Rejonowego w Piszcu.

**§ 4.**

Rozporządzenie wchodzi w życie z dniem ogłoszenia w Dzienniku Urzędowym Województwa Suwalskiego.

WOJEWODA SUWALSKI  
Cezary Cieślukowski

228

**ROZPORZĄDZENIE PORZĄDKOWE Nr 38/95  
WOJEWODY SUWALSKIEGO**

z dnia 8 listopada 1995r.

**w sprawie określenia zasad zachowania się na obszarach zagrożonych wścieklizną zwierząt dzikich.**

Na podstawie art. 22 ust. 1 ustawy z dnia 22 marca 1990r. o terenowych organach rządowej administracji ogólnej (Dz.U. Nr 21, poz.123; z 1991r. Nr 75, poz.328 i z 1995r. Nr 74, poz. 368) zarządza się, co następuje:

**§ 1.**

W okręgu zagrożonym wścieklizną określonym rozporządzeniem Nr 92/95 Wojewody Suwalskiego z dnia 8 listopada 1995r. w sprawie zwalczania wścieklizny zwierząt, wprowadza się następujące nakazy i zakazy:

**1) zakazuje się:**

- a) urządzania polowań z wyjątkiem dokonywania indywidualnych odstrzałów sanitarnych zwierząt wykazujących objawy choroby,
- b) otwierania zwłok i zdejmowania skór ze zwierząt padłych i pochodzących z odstrzałów sanitarnych,
- c) organizowania wycieczek do lasu oraz wszelkich form ruchu turystycznego,
- d) pozostawiania zwierząt gospodarskich w porze nocnej na pastwiskach, wybiegach i okólnikach,

**2) nakazuje się:**

- a) trzymać psy na uwięzi, a koty w zamknięciu,
- b) zgłaszać niezwłocznie do badania służbie weterynaryjnej zwierzęta padłe lub pochodzące z odstrzałów sanitarnych, zabezpieczając je do czasu przybycia urzędowego lekarza weterynarii w sposób wykluczający możliwość zakażenia ludzi i zwierząt,
- c) przeprowadzić lustrację terenów leśnych celem wyszukania zwierząt padłych,

d) o każdym przypadku podejrzenia o wściekłą informować urzędowego lekarza weterynarii.

§ 2.

Nakazy i zakazy, o których mowa w § 1 obowiązują wszystkich obywateli zamieszkałych lub przebywających czasowo na danym terenie, a także właścicieli gruntów, użytkowników, zarządców, służbę leśną, zarządców lub dzierżawców obwodów łowieckich.

§ 3.

Naruszenie nakazów i zakazów określonych w niniejszym rozporządzeniu zagrożone jest karą grzywny w wysokości od 5 do 500 złotych.

§ 4.

Wykonanie rozporządzenia powierza się Kierownikowi Urzędu Rejonowego w Piszcu.

§ 5.

Rozporządzenie wchodzi w życie z dniem rozplakatowania na tablicach ogłoszeń w Urzędzie Rejonowym w Piszcu oraz podania do publicznej wiadomości w sposób zwyczajowo przyjęty na danym terenie x) i podlega ogłoszeniu w Dzienniku Urzędowym Województwa Suwałskiego.

WOJEWODA SUWAŁSKI  
Cezary Cieślukowski

x) rozplakatowano w dniu 10 listopada 1995r.

229

UCHWAŁA Nr XI/57/95  
RADY MIEJSKIEJ w LIPSKU

z dnia 29 września 1995r.

w sprawie przystąpienia do wprowadzenia zmian w miejscowym planie zagospodarowania przestrzennego gminy Lipsk.

Na podstawie art. 12 ust. 1 ustawy z dnia 7 lipca 1994r. o zagospodarowaniu przestrzennym (Dz.U. Nr 89, poz. 415) Rada Miejska w Lipsku uchwala, co następuje:

§ 1.

Przystępuje się do wprowadzenia zmian w miejscowym planie zagospodarowania przestrzennego gminy Lipsk, ujętych w załączniku stanowiącym integralną część niniejszej uchwały.

§ 2.

Wykonanie uchwały powierza się Zarządowi Miasta i Gminy w Lipsku.

§ 3.

Uchwała wchodzi w życie po upływie 14 dni od dnia jej ogłoszenia w Dzienniku Urzędowym Województwa Suwałskiego.

PRZEWODNICZĄCY  
RADY MIEJSKIEJ  
Henryk Matyszewski

ZAŁĄCZNIK

do uchwały Nr XI/57/95  
Rady Miejskiej w Lipsku  
z dnia 29 września 1995r.

Przystępuje się do sporządzania zmian w ogólnym planie zagospodarowania przestrzennego gminy Lipsk, polegających na opracowaniu miejscowych planów zagospodarowania następujących obszarów gminy Lipsk:

- 1) dz. nr 4, 111/3, 111/4, 16/5, 16/6, 5/4, 5/5, 5/7, 5/8, 110/1, 110/2, 109/1, 109/2 oraz teren przyległy w obrębie wsi Lipszczany – lokalizacja przejścia granicznego dla ruchu osobowego,
- 2) dz. nr 31 w obrębie wsi Lipszczany – wprowadzenie zabudowy mieszkaniowej jednorodzinnej,
- 3) dz. nr 19 w obrębie wsi Lipszczany – wprowadzenie zabudowy handlowej,
- 4) dz. nr 413 i Nr 504 oraz teren przyległy – lokalizacja składowiska odpadów, położenie działek – obręb wsi Siólko,
- 5) dz. nr 444 i Nr 395 oraz teren przyległy w obrębie wsi Bartniki – lokalizacja składowiska odpadów,
- 6) dz. nr 30/1 oraz teren przyległy w obrębie wsi Krasne – lokalizacja składowiska odpadów,

- 7) dz. nr 96/3 w obrębie wsi Lipsk – wprowadzenie zabudowy mieszkaniowo – usługowej,
- 8) dz. nr 423/8, 423/3, 423/5 oraz Nr 2006 w obrębie wsi Lipsk – wprowadzenie zabudowy mieszkaniowej z możliwością usług turystyczno – gastronomiczno – handlowych,
- 9) dz. nr 122/2 w obrębie wsi Jasionowo – wprowadzenie zabudowy mieszkalno – usługowej.

230

**UCHWAŁA Nr IX/62/95  
RADY MIEJSKIEJ w WĘGORZEWIE**

z dnia 29 września 1995r.

w sprawie zmiany w miejscowym planie ogólnym zagospodarowania przestrzennego miasta Węgorzewa.

Na podstawie art. 18 ust. 2 pkt 5 ustawy z dnia 8 marca 1990r. o samorządzie terytorialnym (Dz.U. Nr 16, poz. 95 z późn.zm.) oraz art. 26 ustawy z dnia 7 lipca 1994r. o zagospodarowaniu przestrzennym (Dz.U. Nr 89, poz. 415) Rada Miejska w Węgorzewie uchwala, co następuje:

§ 1.

1. W tekście miejscowego planu ogólnego zagospodarowania przestrzennego miasta Węgorzewa uchwalonego przez Radę Narodową Miasta i Gminy w Węgorzewie uchwałą Nr XIII/42/80 z dnia 11 lipca 1980r. (Dz.Urz.Woj.Suw. z 1984r. Nr 7, poz. 26; z 1988r. Nr 27, poz. 812; z 1991r. Nr 31, poz. 202; z 1993r. Nr 14, poz. 94 i z 1994r. Nr 43, poz. 329) w §5 w rozdziale 5 zatytułowanym „Ustalenia szczegółowe dla terenów wyodrębnionych w planie”, w punkcie 2. – „Jednostka bilansowa B” dodaje się ppkt B 67 TV w brzmieniu:

„B 67 TV – powierzchnia 0.15 ha – teren przeznaczony pod lokalizację telewizyjnej stacji retransmisyjnej wraz z urządzeniami towarzyszącymi. Realizacja obiektu jest możliwa pod warunkiem ochrony przed promieniowaniem elektromagnetycznym sąsiadujących terenów o funkcji mieszkaniowej. Zakazuje się wznoszenia obiektów przeznaczonych na stały pobyt ludzi w strefie uciążliwości stacji o promieniu 25 m od masztu antenowego. Zakaz nie dotyczy budynków obsługi stacji”.

2. Rysunek miejscowego planu ogólnego zagospodarowania przestrzennego miasta Węgorzewa w skali 1 : 5000 koryguje się zgodnie z treścią ust. 1 w oparciu o załącznik graficzny, stanowiący integralną część niniejszej uchwały.

§ 2.

Pozostałe ustalenia miejscowego planu ogólnego zagospodarowania przestrzennego miasta Węgorzewa pozostają bez zmian.

§ 3.

Wykonanie uchwały powierza się Zarządowi Gminy i Miasta Węgorzewo.

§ 4.

Uchwała wchodzi w życie po upływie 14 dni od dnia ogłoszenia w Dzienniku Urzędowym Województwa Suwałskiego.

**PRZEWODNICZĄCY  
RADY MIEJSKIEJ  
Wiesław Pietrzak**

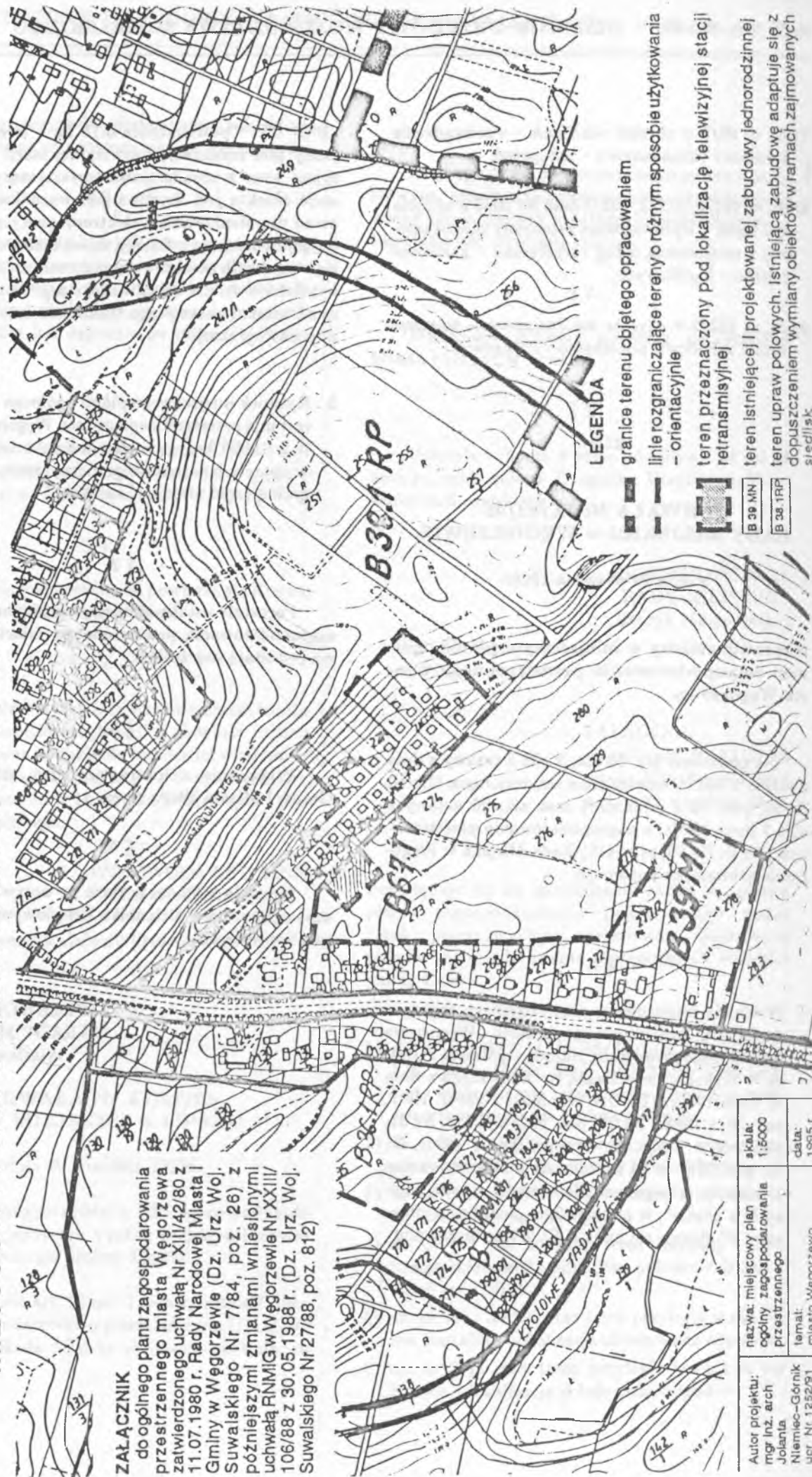


# miasto WĘGORZEWO






## MIEJSCOWY PLAN OGÓLNY ZAGOSPODAROWANIA PRZESTRZENNEGO MIASTA

### ZAŁĄCZNIK

do ogólnego planu zagospodarowania przestrzennego miasta Węgorzewa zatwierdzonego uchwałą Nr XIII/42/80 z 11.07.1980 r. Rady Narodowej Miasta i Gminy w Węgorzewie (Dz. Urz. Woj. Suwalskiego Nr 7/84, poz. 26) z późniejszymi zmianami wniesionymi uchwałą RNMiG w Węgorzewie Nr XXIII/106/88 z 30.05.1988 r. (Dz. Urz. Woj. Suwalskiego Nr 27/88, poz. 812)



### LEGENDA

-  granice terenu objętego opracowaniem
-  linie rozgraniczające tereny o różnym sposobie użytkowania - orientacyjnie
-  teren przeznaczony pod lokalizację telewizyjnej stacji retransmisyjnej
-  B 39 MN
-  B 36 RP

Autor projektu: mgr inż. arch Jolanta Niemiec-Górnik ucz. Nr 1252/91	nazwa: miejscowy plan ogólny zagospodarowania przestrzennego	skala: 1:5000
	temat: miasto Węgorzewo	data: 1995 r.

231

## UCHWAŁA Nr XI/63/95 RADY GMINY w BAKAŁARZEWIE

z dnia 28 września 1995r.

w sprawie zmiany w miejscowym planie zagospodarowania przestrzennego gminy Bakałarzewo

Na podstawie art. 18 ust. 2 pkt 5 ustawy z dnia 8 marca 1990r. o samorządzie terytorialnym (Dz.U. Nr 16, poz. 95; Nr 32, poz. 191; Nr 34, poz. 199; Nr 43, poz. 253 i Nr 89, poz. 518; z 1991r. Nr 4, poz. 18 i Nr 110, poz. 473; z 1992r. Nr 85, poz. 428 i Nr 100, poz. 499; z 1993r. Nr 17, poz. 78 i z 1994r. Nr 122, poz. 593) oraz art. 26 ustawy z dnia 7 lipca 1994r. o zagospodarowaniu przestrzennym (Dz.U. Nr 89, poz. 415) – Rada Gminy w Bakałarzewie uchwala, co następuje:

### § 1.

Wprowadza się zmianę ustaleń miejscowego planu zagospodarowania przestrzennego gminy Bakałarzewo, uchwalonego uchwałą Nr XXX/153/93 (Dz.Urz.Woj.Suw. Nr 23, poz. 154), dla części terenu wsi Nowa Wieś przedstawionego na rysunku planu, stanowiącego załącznik do niniejszej uchwały o następujących ustaleniach:

### USTALENIA DOTYCZĄCE OBSZARU OBJĘTEGO PLANEM.

1. Mając na uwadze położenie i warunki przyrodnicze obszaru objętego planem, założono:
  - konieczność wiązania przyległych terenów zielonych z projektowaną zielenią, poprzez maksymalne zadrzewianie rodzimymi gatunkami drzew i krzewów wyznaczonych działek zabudowy letniskowej;
  - dbałość o kształtowanie sylwety osiedla letniskowego poprzez utrzymanie właściwych linii zabudowy i zachowanie wskazanego w projekcie planu układu kalenic projektowanych budynków;
  - wysokość projektowanych budynków letniskowych – obiekty parterowe na cokole nie wyższym niż 0,50 m, o dachach równopołaci-

wych, pokrytych dachówką lub blachą barwioną na ciemną czerwień i nachyleniu połaci pod kątem 45° do poziomu, poddasza użytkowe;

- bezwzględny zakaz lokalizowania na działkach zabudowy, letniskowej, wiat, szop i garaży wolnostojących;
  - wysokość projektowanego ogrodzenia poszczególnych działek - max. 1,5 m oraz materiał – pożądane płoty drewniane na cokole kamiennym;
2. Projektowane linie rozgraniczające obowiązujące – ciągle na rysunku planu – są podstawowym elementem planu i ich zmiana może nastąpić jedynie po dokonaniu niezbędnych czynności formalno – prawnych określonych w ustawie o zagospodarowaniu przestrzennym.
  3. Projektowane linie rozgraniczające orientacyjne – przerywane na rysunku planu – elementem postulowanym. Ostateczne ich sprecyzowanie następuje na etapie podejmowania decyzji o warunkach zabudowy i zagospodarowania terenu.
  4. Linie podziału wewnętrznego terenów są elementem postulowanym a ich ostateczne sprecyzowanie następuje jak w przypadku linii rozgraniczających orientacyjnych lub w planach geodezyjnych podziału terenu.

### USTALENIA W ZAKRESIE OCHRONY I KSZTAŁTOWANIA ŚRODOWISKA.

1. Naczelną zasadą przyjętą przy kształtowaniu środowiska jest łączenie istniejących i projektowanych elementów zieleni w jeden system. Celem tworzenia takiego systemu jest zapewnienie równowagi ekologicznej i wzmocnienie potencjału biologicznego tych obszarów, a w konsekwencji poprawę warunków życia.
2. Głównym istniejącym elementem zieleni są tereny przyległego do obszaru opracowania lasu. Projektowane tereny wymagają pilnego zadrzewienia i zakrzewienia gatunkami przystosowanymi do lokalnych warunków klimatycznych.
3. Szczególnej ochronie podlegają wody głębne i wody oddalonego o ok. 200 m jeziora Sumowo. Zakazuje się odprowadzania jakichkolwiek ścieków do rowów melioracyjnych i rozsączkowania nawet oczyszczonych ścieków do gruntu.
4. Nieczystości płynne z istniejących i projektowanych szamb szczelnych powinny być dowożone do punktu zlewnego przy miejskiej oczyszczalni ścieków w Suwałkach lub w Olecku.
5. Wprowadza się kategorię zakaz lokalizacji obiektów i urządzeń uciążliwych dla środowiska emitujących pyły lub gazy oraz mogących wpły-

nać na zanieczyszczenie wód powierzchniowych lub wglebnych.

- Ochrona środowiska przed hałasem i wibracjami polega na maksymalnym odsuwaniu zabudowy letniskowej od głównej drogi, wprowadzaniu wzdłuż ciągów komunikacyjnych zieleni izolacyjnej oraz ulepszeniu nawierzchni.

#### USTALENIA DOTYCZĄCE TERENÓW WYRÓŻNIONYCH W PLANIE.

- UTL – pow. 0,43 ha. Teren projektowanych 7 działek zabudowy letniskowej (nr nr geod. 81/13, 81/14, 81/15, 81/16, 81/17, 81/18, 81/19). Wjazdy na poszczególne działki – od strony uliczki dojazdowej 02Dw 1/2.
- UTL – pow. 0,63 ha. Teren projektowanych 11 działek zabudowy letniskowej (nr nr geod. 81/4, 81/5, 81/6, 81/7, 81/8, 81/9, 81/10, 81/11, 81/12, 81/20, 81/21). Wjazdy na poszczególne działki (oprócz działek o nr nr 81/21, 81/4) – od strony uliczki dojazdowej 02Dw 1/2.
- UTL – pow. 0,41 ha. Teren 5 istniejących i 5 projektowanych działek zabudowy letniskowej.
- UTL – pow. 0,34 ha. Teren projektowanych 5 działek zabudowy letniskowej.
- WZ – pow. 0,04 ha. Teren istniejącego ujęcia wody pitnej – własność Fabryka Mebli „FORTE”.

#### USTALENIA DOTYCZĄCE ZASAD UZBROJENIA TERENU.

#### KOMUNIKACJA.

##### Stan istniejący

Przez obszar opracowania przebiega droga żwirowa o szerokości 14,5 m z Bakalarzewa do Sumowa, która w obowiązującym planie zagospodarowania przestrzennego gminy Bakalarzewo oznaczona jest symbolem 0.1.3.KWI. Ponadto na działce nr 81 wytyczono geodezyjnie przejazd o szerokości 5,0 m do projektowanych działek zabudowy letniskowej.

##### Stan projektowany

Utrzymuje się drogę oznaczoną symbolem 0.1.3. KWI o parametrach określonych planem zagospodarowania przestrzennego gminy Bakalarzewo oraz wytyczony na działce nr 81 przejazd o szerokości 5,0 m. Do projektowanego na działce nr 88 kompleksu zabudowy letniskowej projektuje się dojazd przebiegający przez tę działkę i zachowujący wymagane parametry.

#### Ustalenia szczegółowe dotyczące dróg.

- 01L1/2 Droga w ciągu drogi wojewódzkiej o znaczeniu lokalnym w parametrach V klasy technicznej. Szerokość w liniach rozgraniczających na terenach zabudowanych winna wynosić 15,0 – 20,0 m, szerokość jezdni 6,0 m. Linia zabudowy min. 15,0 m od osi jezdni.
- 02Dw1/2 Istniejąca droga dojazdowa o szerokości 5,0 m. Linia zabudowy min. 10,0 m od osi jezdni.
- 03Dw1/2 Projektowana uliczka dojazdowa, szerokość w liniach rozgraniczających 10,0 m, szerokość jezdni 5,0 m. Linie zabudowy min. 10,0 od osi jezdni.

#### ELEKTROENERGETYKA.

- Energia elektryczna dla potrzeb obiektów w granicach opracowania dostarczana będzie z istniejącej sieci napowietrznej 15 kV, stacji transformatorowej 15/0,4 kV oraz projektowanych linii nn.
- Istniejącą w granicach opracowania stację transformatorową 15/0,4 kV należy dostosować do zwiększonego obciążenia (wymiana transformatora, wyposażenie pól nn) w zakresie ustalonym z Rejonem Energetycznym w Suwałkach.
- Zasilanie poszczególnych budynków odbywać się będzie ze stacji j.w. poprzez projektowaną sieć kablową nn, przyłączenie obiektów poprzez szafki kablowe (z pomiarem energii) zlokalizowane w granicy działek.
- Lokalizacje projektowanych budynków w sąsiedztwie istniejących linii energetycznych powinny uwzględniać postanowienia normy PN-E/75-05 100 „Elektroenergetyczne linie napowietrzne. Projektowanie i budowa”.
- Szczegóły techniczne budowy i lokalizacji urządzeń elektroenergetycznych powinny być uzgodnione z energetyką zawodową na etapie opracowań realizacyjnych.
- Zasady uzbrojenia terenu w sieć elektryczną przedstawiono w ideogramie branżowym.

#### WODOCIĄGI I KANALIZACJA.

##### 1. Zaopatrzenie w wodę.

##### 1.1. Stan istniejący.

Istniejące ujęcie wody stanowi studnia wiercona o głębokości 96,5 m i wydajności eksploatacyjnej  $Q_{\text{eksp.}} = 68,0 \text{ m}^3/\text{h}$  przy depresji 4,5 m, będąca własnością ośrodka wyczołkowego Fabryki



Mebli „FORTE” w Suwałkach. Studnia ta zaopatruje w wodę w/w ośrodek oraz 6 istniejących domków letniskowych. Obecny pobór wody  $Q_{sr} = 1,0 \text{ m}^3/\text{d}$ .

Przekrój geologiczny terenu – w oparciu o rozpoznanie w terenie, analizę dokumentacji hydrogeologicznej studni wierconych, wykonanych we wsiach Kamionka Nowa i Nowa Wieś – stanowią piaski i żwiry do głębokości 5,0 m. p.p.t., a dalej gliny zwałowe o warstwie 42,0 – 69,0 m. Głębokość wód gruntowych podskórnych = 2,5 – 11,0 m. p.p.t. Warstwa wodonośna znajduje się pod stropem gliny zwałowej o miąższości (74,0 – 5,0) 69,0 m. Poziom zwierciadła wody ustalony = 5,0 m p.p.t.

Zdolność produkcyjna ujęcia jest nie wykorzystana, co daje możliwość zaopatrzenia w wodę całego osiedla domków letniskowych z w/w studni.

### 1.2. Stan projektowany.

Po zrealizowaniu całego osiedla przewiduje się pobór wody  $Q_{sr} = 10,0 \text{ m}^3/\text{d}$ .

Do czasu pełnego zrealizowania projektowanego osiedla dopuszcza się zaopatrzenie w wodę z indywidualnych studni kopanych, ujmujących wody z głębokości 2,5 – 11,0 m.

Przewiduje się max 10-letnią możliwość korzystania z indywidualnych studni kopanych, ze względu na możliwość zanieczyszczenia ich po tym okresie, spowodowaną podsiąkaniem z szamb indywidualnych.

Docelowo zaopatrzenie w wodę odbywać się będzie z sieci wodociągowej zasilanej istniejącym ujęciem wody.

## 2. Odprowadzenie ścieków sanitarnych.

### 2.1. Stan istniejący

Ścieki sanitarne w ilości  $Q_{sr} = 8,0 \text{ m}^3/\text{d}$  z ośrodka wypoczynkowego oraz z istniejącej zabudowy letniskowej gromadzone są w szambach indywidualnych i wywożone okresowo sprzętem asenizacyjnym do oczyszczalni w Suwałkach lub w Olecku.

### 2.2. Stan projektowany

Po zrealizowaniu osiedla przewiduje się gromadzenie ścieków sanitarnych ( $Q_{sr} = 8,0 \text{ m}^3/\text{d}$ ) w szczelnych zbiornikach indywidualnych i wywożone okresowo sprzętem asenizacyjnym do oczyszczalni w Suwałkach lub w Olecku. Budowa lokalnej oczyszczalni ścieków ze względów hydrogeologicznych i ekonomicznych jest nie uzasadniona.

## 3. Odprowadzanie wód opadowych.

Wody opadowe będą odprowadzane powierzchniowo z wsiąkaniem do niecek terenowych i obszarów zielonych.

## CIEPŁOWNICTWO.

### 1. Stan istniejący.

Istniejąca przy budynku ośrodka wypoczynkowego lokalna kotłownia nie jest wykorzystywana, ze względu na całkowite przejście ośrodka na system pieców, kuchni i bojlerów elektrycznych. Zaopatrzenie w ciepło i ciepłą wodę istniejących budynków letniskowych odbywa się również za pomocą wykorzystania energii elektrycznej.

### 2. Stan projektowany.

Ogrzewanie projektowanych budynków letniskowych – piece akumulacyjne oraz kominki. Ze względu na sezonowy charakter zabudowy nie przewiduje się budowy kotłowni lokalnych w poszczególnych budynkach.

### § 2.

Pozostałe ustalenia planu ogólnego zagospodarowania przestrzennego gminy Bakalarzewo pozostają bez zmian.

### § 3.

Wykonanie uchwały powierza się Zarządowi Gminy Bakalarzewo.

### § 4.

Uchwała wchodzi w życie po upływie 14 dni od daty ogłoszenia w Dzienniku Urzędowym Województwa Suwałskiego.

PRZEWODNICZĄCY  
RADY GMINY -  
Adam Szymański



232

**UCHWAŁA Nr XII/73/95  
RADY GMINY w KRUKLANKACH**

z dnia 29 września 1995r.

w sprawie przystąpienia do zmian miejscowego planu zagospodarowania przestrzennego gminy Kruklanki.

Na podstawie art. 12 ust. 1 i 4 ustawy z dnia 7 lipca 1994r. o zagospodarowaniu przestrzennym (Dz.U. Nr 89, poz. 415) Rada Gminy uchwała, co następuje:

§ 1.

Stwierdza się potrzebę wprowadzenia zmian w planie zagospodarowania przestrzennego gminy Kruklanki, uchwalonym uchwałą Nr XX/93/88 Gminnej Rady Narodowej z dnia 25 stycznia 1988r. (Dz.Urz. Woj.Suw. Nr 3, poz. 10) polegających na przeznaczeniu terenu położonego w miejscowości Brożówka oznaczonego numerami geodezyjnymi 38/43, 38/44, 38/45, 38/46, 38/47, 38/48, 38/49, 35/50, 38/51, 38/53, 38/54, 38/4, 38/41, 38/2 na realizację budownictwa letniskowego i usług turystycznych.

§ 2.

Zakres ustaleń zamiennych planu miejscowego sporządzonego w skali 1:5000 powinien obejmować:

- 1) przeznaczenia terenów oraz linie rozgraniczające tereny o różnych funkcjach lub zasadach zagospodarowania,
- 2) zasady obsługi w zakresie infrastruktury technicznej,
- 3) granice stref ochronnych i oddziaływania,
- 4) zasady i standardy kształtowania zabudowy.

§ 3.

Wykonanie uchwały powierza się Zarządowi Gminy.

§ 4.

Uchwała wchodzi w życie po upływie 14 dni od dnia ogłoszenia w Dzienniku Urzędowym Województwa Suwałskiego.

PRZEWODNICZĄCY RADY GMINY  
Edward Przyłucki

233

**UCHWAŁA Nr 50/IX/95  
RADY GMINY w MIŁKACH**

z dnia 29 września 1995r.

w sprawie zmiany w miejscowym planie zagospodarowania przestrzennego gminy Miłki.

Na podstawie art. 18 ust. 2 pkt. 5 ustawy z dnia 8 marca 1990r. o samorządzie terytorialnym (Dz.U. Nr 16, poz. 95; Nr 32, poz. 191; Nr 34, poz. 199; Nr 43, poz. 253 i Nr 89, poz. 518; z 1991r. Nr 4, poz. 18; Nr 110, poz. 473; z 1992r. Nr 85, poz. 428 i Nr 100, poz. 499; z 1993r. Nr 17, poz. 78 i z 1994r. Nr 122, poz. 593) oraz art. 26 ustawy z dnia 7 lipca 1994r. o zagospodarowaniu przestrzennym (Dz.U. Nr 89, poz. 415) – Rada Gminy w Miłkach uchwała, co następuje:

§ I.

Wprowadza się zmianę ustaleń miejscowego planu zagospodarowania przestrzennego gminy Miłki, uchwalonego uchwałą nr 92/XXI/93 z dnia 25 stycznia 1993r. (Dz.Urz.Woj.Suw. Nr 4, poz. 39), dla części terenu wsi Miłki przedstawionego na rysunku planu, stanowiącego załącznik do niniejszej uchwały o następujących ustaleniach.

**1. Ustalenia ogólne**

Stosowane na rysunku planu linie rozgraniczające tereny o różnym sposobie użytkowania orientacyjne (przerwane) oznaczają zgodę na wzajemne przenikanie się sąsiadujących form wykorzystania terenów, a tym samym niewielkiego korygowania ustalonych planem granic w decyzjach o miejscu i warunkach zabudowy i zagospodarowania terenów. Linie rozgraniczające tereny o różnym sposobie użytkowania, ściśle określone, są podstawowym nienaruszalnym elementem planu.

**2. Ustalenia szczegółowe w/g symboli z rysunku planu w skali 1:5000.**

- 1 UI – Teren upraw polowych i nieużytków przeznaczony na Radiowo – Telewizyjne Centrum Nadawcze. Maszt o wysokości ok. 300 m z odciałem. Strefa ochronna 100 m od podstawy masztu winna znaleźć się w granicach terenu, którego dysponentem będzie inwestor podstawowej funkcji. W stre-

fie ochronnej od źródła promieniowania elektromagnetycznego wysokiej częstotliwości dopuszcza się jedynie okresowe przebywanie ludzi związane z prowadzeniem działalności gospodarczej, turystycznej i rekreacyjnej. Obiekty kubaturowe o architekturze zharmonizowanej z krajobrazem i sąsiednią tradycyjną zabudową, maszt i odciały malowane na kolor nie kontrastujący z krajobrazem.

**2UT/US-** Teren łąk, pastwisk, upraw polowych i nieużytków przeznaczony na usługi turystyczne – sportowe bez mieszkalnictwa, położony częściowo w strefie ochronnej jeziora. Nowe obiekty kubaturowe, w zasadzie parterowe, architektura, detalem i użytymi materiałami winny nawiązywać do tradycyjnej zabudowy tego rejonu. Wymaga do drzewienia.

Zakaz realizacji zabudowy mieszkaniowej i letniskowej oraz wszelkich wtórnych podziałów terenu. Sposób zagospodarowania i użytkowania terenu winien w maksymalnym stopniu uwzględniać jego ochronę przed procesami erozyjnymi (fundamenty punktowe obiektów budowlanych, murki oporowe, itp.).

**3 RL –** Teren istniejącego młodego lasu sosnowego nie nadający się na funkcje rekreacyjne. Element krajobrazowy i kształtowania mikroklimatu oraz ochrony przed erozją.

**4 MR –** Teren istniejących siedlisk rolniczych. Dopuszcza się rozbudowę i wymianę wszelkich obiektów kubaturowych oraz poszerzenie funkcji o rekreację i wypoczynek.

**5 W –** Jezioro Wojnowo. Zakaz odprowadzania ścieków nawet oczyszczonych i wód opadowych z powierzchni utwardzonych bez osadników – separatorów.

**6RP/RZ-** Tereny upraw polowych, pastwisk i zadrzewień śródpolnych pozostające w dotychczasowym użytkowaniu. Część terenów położona jest w strefie ochronnej od jezior i kanału. Dopuszcza się realizację siedlisk rolniczych pod warunkiem zachowania 200 m odległości od jezior i dla gospodarstw o powierzchni minimum 2 ha gruntów ornych.

### 3. Ustalenie dotyczące strefy ochronnej od wód powierzchniowych.

Na rysunku planu w skali 1:5000 ustalono granice strefy ochronnej od w/w obiektów. W strefie tej zabrania się:

- 1) wznoszenia jakichkolwiek obiektów budowlanych, w tym i na potrzeby rolnictwa, nie związanych z utrzymaniem zbiorników wodnych i ich rekreacyjnym wykorzystaniem. Na terenie oznaczonym 2 UT/US dopuszcza się realizację tawerny,
- 2) tworzenia wysypisk śmieci i składania przeterminowanych środków ochrony roślin oraz wylewisk nieczystości,
- 3) nawożenia gnojowicą użytków rolnych,
- 4) utwardzania dróg żużlem piecowym.

### 4. Ustalenia dotyczące układów transportowych i infrastruktury technicznej.

#### 4.1. Drogi:

**0.1.4KWL-**droga wojewódzka Miłki – Rydzewo o znaczeniu ponadlokalnym. Szerokość w liniach rozgraniczających 15 – 20 m zależna od rzeźby terenu, profilu podłużnego drogi, itp. Linia zabudowy min. 25 m od osi jezdni.

**0.1.5 KG -**droga o znaczeniu gminnym Miłki - Paprotki. Szerokość pasa drogowego zależna od warunków j.w. Linia zabudowy min. 20 m od osi jezdni.

**0.1.6 KG -**istniejąca droga o znaczeniu gminnym stanowić będzie dojazd gospodarczy do projektowanego Centrum Nadawczego. Minimalna szerokość pasa drogowego 6 m.

**0.1.7 KG -**projektowany na śladzie drogi gruntowej dojazd do terenów rekreacyjnych o szerokości pasa min. 6 m.

#### 4.2. Zaopatrzenie w wodę.

Zakłada się wykorzystanie istniejących ujęć i sieci w sąsiednich wsiach. W ideogramie pokazano trasy sieci jako propozycje orientacyjne.

#### 4.3. Kanalizacja sanitarna.

Ścieki sanitarne będą odprowadzane do oczyszczalni wiejskiej w Miłkach poprzez przepompownię i sieć kanałów grawitacyjno – tłoczonych. Zakłada się budowę przepompowni na terenie oznaczonym symbolem 2 UT/US. Ścieki nawet oczyszczone nie mogą być odprowadzane do jezior, ani do ziemi poprzez drenaż. W ideogramie pokazano orientacyjną lokalizację przepompowni i trasę kolektora sanitarnego.



#### 4.4. Kanalizacja deszczowa.

Wody opadowe z powierzchni utwardzonych mogą być odprowadzone do wód otwartych tylko poprzez system osadników.

#### 4.5. Elektroenergetyka.

4.5.1. Zasilanie w energię elektryczną Radiowo Telewizyjnego Centrum Nadawczego (teren 1 UI) wykonać zgodnie z rozporządzeniem Ministra Łączności z dnia 21 kwietnia 1995r. (Dz.U. Nr 50, poz. 271):

- zasilanie podstawowe z sieci elektroenergetycznej rezerwowane, tj. zasilanie z jednej projektowanej wieżowej stacji transformatorowej i jednej linii niskiego napięcia zasilanej z innej, istniejącej stacji transformatorowej,
- zasilanie rezerwowe z baterii akumulatorów oraz stacjonowanego zespołu spalinowo - elektrycznego.

4.5.2. Zasilanie w energię elektryczną projektowanych usług turystyczno - sportowych, teren 2 UT/US - z istniejącej sieci elektroenergetycznej poprzez projektowaną słupową stację transformatorową.

4.5.3. Szczegóły techniczne budowy i lokalizacji urządzeń elektroenergetycznych powinny być uzgodnione z energetyką zawodową na etapie opracowań realizacyjnych.

4.4.4. Lokalizację projektowanych obiektów w sąsiedztwie istniejących linii elektrycznych powinny uwzględniać postanowienia normy PN-E /75-05100 „Elektroenergetyczne linie napowietrzne. Projektowanie i budowa”.

#### § 2.

Pozostałe ustalenia planu ogólnego zagospodarowania przestrzennego gminy Miłki pozostają bez zmian.

#### § 3.

Wykonanie uchwały powierza się Zarządowi Gminy Miłki.

#### § 4.







Uchwała wchodzi w życie po upływie 14 dni od dnia ogłoszenia w Dzienniku Urzędowym Województwa Suwalskiego.

**PRZEWODNICZĄCY  
RADY GMINY  
Edward Urban**

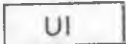
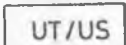




# MIEJSCOWY PLAN ZAGOSPODAROWANIA PRZESTRZENNEGO FRAGMENTU WSI MIŁKI

Załącznik  
do uchwały nr 50/IX/95  
Rady Gminy w Miłkach  
z dnia 29 września 1995r.

## LEGENDA

-  GRANICE OPRACOWANIA PLANU
-  LINIE ROZGRANICZAJĄCE TERENY O RÓŻNYM SPOSOBIE UŻYTKOWANIA – ŚCIŚLE OKREŚLONE
-  LINIE ROZGRANICZAJĄCE TERENY O RÓŻNYM SPOSOBIE UŻYTKOWANIA – ORIENTACYJNE
-  LINIE PODZIAŁU WEWNĘTRZNEGO – ŚCIŚLE OKREŚLONE
-  GRANICE STREFY OCHRONNEJ JEZIORA
-  GRANICE STREFY OCHRONNEJ WOKÓŁ MASZTU



-  UI
-  UT/US
-  MR
-  RL
-  RP/RZ
-  W

- TEREN PROJEKTOWANEGO RADIOWO-TELEWIZYJN CENTRUM NADAWCZEGO MIŁKI
- TERENY PROJEKTOWANYCH USEG TURYSTYCZNYCH I SPORTOWYCH
- TERENY ISTNIEJĄCEJ ZABUDOWY ZAGRODOWE
- TERENY LASÓW
- TERENY UPRAW POŁOWYCH
- TERENY WÓD
- WODOCIĄG PROJEKTOWANY
- KANALIZACJA SANITARNA PROJEKTOWANA
- KANAŁ TŁOCZNY PROJEKTOWANY
- PRZEPOMPOWNIA ŚCIEKÓW PROJEKTOWANA

<b>WOJEWÓDZKIE BIURO PLANOWANIA PRZESTRZENNEGO W SUWAŁKACH</b> Zespół Urbanistyczny Gizycko		
Autor projektu : mgr inż. arch. Maria Olchowska mgr Alicja Jaworowska mgr Henryka Kulesza tech. Franciszek Kajpowicz	nazwa: zmiana w planie zagospodarowania przestrzennego gminy Miłki temat: fragment wsi MIŁKI	skala: 1:5 000 data: 1995r.
Dyrektor WBPP w Suwałkach mgr inż. arch. Jan Urbanowicz		

# DZIENNIK URZĘDOWY WOJEWÓDZTWA SUWALSKIEGO

71 37

# WZAGŁĘBNIENIA PRZESTRZENNE FRAGMENTU WSI MILKI

---

Wydawca: Urząd Wojewódzki w Suwałkach

Redakcja: Wydział Organizacji i Nadzoru Urzędu Wojewódzkiego, 16-400 Suwałki, ul. Noniewicza 10  
tel. 662-809 lub 666-220 w.230

Redaktor naczelny: Helena Milewska

---

Skład komputerowy: Ośrodek Informatyki Urzędu Wojewódzkiego w Suwałkach

---

Tłoczono z polecenia Wojewody Suwałskiego z dnia 10 listopada 1995r. w Zakładzie Obsługi Urzędu  
Wojewódzkiego w Suwałkach, ul. Noniewicza 10

---

Administracja: Wydział Organizacji i Nadzoru Urzędu Wojewódzkiego w Suwałkach, tel. 666-220 w. 251

---

Cenę pojedynczego egzemplarza oblicza się w zależności od ilości stron. Cena 1 strony wynosi - 10 gr.

---