



DZIENNIK URZĘDOWY WOJEWÓDZTWA ŁOMŻYŃSKIEGO

Łomża, dnia 15 czerwca 1998 r.

Nr 6

TREŚĆ:

Poz.:

ROZPORZĄDZENIA WOJEWODY ŁOMŻYŃSKIEGO

- 55 – Nr 13/98 z dnia 19 maja 1998 r. w sprawie utworzenia Nadbużańskiego Parku . 127
Krajobrazowego na terenie województwa łomżyńskiego. 130
- 56 – Nr 14/98 z dnia 19 maja 1998 r. w sprawie wyznaczenia obszarów chronionego krajobrazu
na terenie województwa łomżyńskiego. 142
- 57 – Nr 15/98 z dnia 22 maja 1998 r. w sprawie zwalczania wścieklizny zwierząt. 142

UCHWAŁY RAD GMIN

- 58 – Uchwała Nr XXVI/112/98 Rady Gminy Kołaki Kościelne z dnia 14 kwietnia 1998 r.
w sprawie ustalenia planu sieci publicznych szkół podstawowych oraz granic ich
obwodów na terenie gminy Kołaki Kościelne 142
- 59 – Uchwała Nr XXIX/126/98 Rady Gminy Nur z dnia 13 maja 1998 r. w sprawie zmiany
granic obwodów publicznych szkół podstawowych w Nurze i Zuzeli 143
- 60 – Uchwała Nr XXXIII/198/98 Rady Miejskiej w Kolnie z dnia 7 maja 1998 r. w sprawie
zatwierdzenia zmiany miejscowego planu zagospodarowania przestrzennego miasta
Kolna 144
- 61 – Uchwała Nr XXXIII/199/98 Rady Miejskiej w Kolnie z dnia 7 maja 1998 r. w sprawie
zatwierdzenia zmiany miejscowego planu zagospodarowania przestrzennego miasta
Kolna 150

POROZUMIENIA

- 62 – Porozumienie zawarte w dniu 13 maja 1998 r. pomiędzy Kierownikiem Urzędu
Rejonowego w Łomży a Nadleśniczym Nadleśnictwa Nowogród 156
- 63 – Porozumienie zawarte w dniu 18 maja 1998 r. pomiędzy Kierownikiem Urzędu
Rejonowego w Łomży a Nadleśniczym Nadleśnictwa Łomża 157

POZ. 55

ROZPORZĄDZENIE NR 13/98 WOJEWODY ŁOMŻYŃSKIEGO z dnia 19 maja 1998 r.

w sprawie utworzenia Nadbużańskiego Parku Krajobrazowego na terenie województwa łomżyńskiego.

Na podstawie art. 24, ust. 4 i 5 ustawy z dnia 16 października 1991 r. o ochronie przyrody (Dz. U. Nr 114, poz. 492 z późniejszymi zmianami) zarządza się co następuje:

§ 1. 1. Tworzy się Nadbużański Park Krajobrazowy, zwany dalej „Parkiem” o powierzchni 513,00 ha, obejmujący dolinę rzeki Bug w województwie łomżyńskim w obrębie gmin: Nur (441,00 ha) i Zaręby Kościelne (72,00 ha), którego granice na mapie w skali 1:100000 określa załącznik nr 1.

2. Obszar Parku i otuliny w województwie łomżyńskim jest częścią składową Parku położonego na terenie województw: siedleckiego, ciechanowskiego i ostrołęckiego.

3. Szczegółowy przebieg granic Parku oraz jego otuliny określono na mapie w skali 1:25000 (załącznik nr 2 – niepublikowany) znajdującej się w Wydziale Ochrony Środowiska Urzędu Wojewódzkiego w Łomży.

§ 2. Celem Parku jest ochrona unikatowych walorów przyrodniczych doliny Bugu oraz ich popularyzacja i upowszechnianie.

§ 3. W skład Parku wchodzi następujące obszary określone linią graniczną biegnącą od południowo-wschodniego skraju wsi Kossaki w gminie Nur zlokalizowanego na rzece Bug w kierunku północno-wschodnim ku drodze wojewódzkiej nr 770. Dalej południową stroną drogi przez wieś Kossaki do Nura, dochodząc do drogi wojewódzkiej nr 769. Następnie granica biegnie wzdłuż tej drogi przez wieś Łęg Nurski, Ołtarze Gołaczę ku miejscowości Zuzela. Ta tutaj łączy się z drogą krajową nr 694 Ciechanowiec – Małkinia, przebiega przez Zuzelę, by po około 1300 metrach przed miejscowością Zakrzewo Słomy skręcić w lewo, w kierunku zachodnim, w drogę polną w stronę rzeki Bug. Przekracza granicę administracyjną gminy Nur oraz Zaręby Kościelne i biegnie wzdłuż południowej linii zabudowy wsi Zgleczewo Szlacheckie i Zgleczewo Panieńskie, wyłączając zabudowania, aż do obrębu wsi Gąsiorowo. Obejmując tereny użytków zielonych i nieużytków położonych w bezpośrednim sąsiedztwie zakoli rzecznych i kierując się na zachód, wzdłuż północnej krawędzi skarpy doliny Bugu, dochodzi do granicy administracyjnej województwa łomżyńskiego i ostrołęckiego.

§ 4. Na obszarze Parku zabrania się:

- 1) chwytania, płoszenia i zabijania dziko żyjących zwierząt z wyjątkiem gatunków uznanych za łowne na podstawie odrębnych przepisów,
- 2) wysypywania, zakopywania i wylewania odpadów lub innych nieczystości, innego zanieczyszczania wód, gleby i powietrza poza miejscami do tego wyznaczonymi w miejscowych planach zagospodarowania przestrzennego,
- 3) zmiany stosunków wodnych, w tym regulacji rz. Bug bez uzgodnienia z Wojewodą,
- 4) niszczenia gleby lub samowolnego dokonywania zmiany sposobu jej użytkowania,

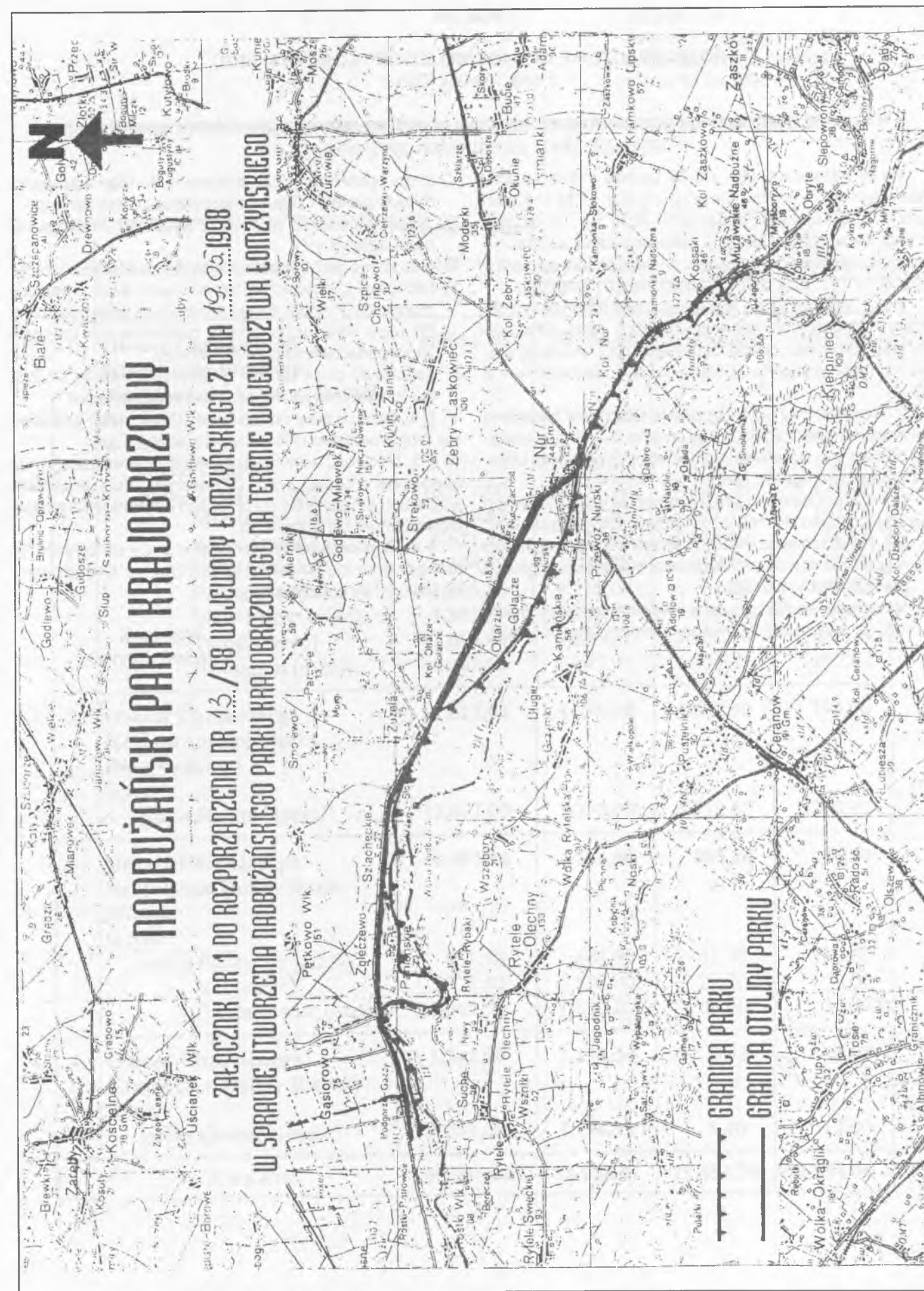
- 5) wykonywania wszelkich prac ziemnych trwale zmieniających naturalną rzeźbę terenu,
- 6) lokalizacji budownictwa lotniskowego poza miejscami do tego wyznaczonymi w miejscowych planach zagospodarowania przestrzennego,
- 7) budowy lub rozbudowy obiektów budowlanych, urządzeń lub instalacji poza miejscami do tego wyznaczonymi w miejscowych planach zagospodarowania przestrzennego,
- 8) zabudowy pasa terenu o szerokości 25 m od linii brzożowej rzeki Bug.

§ 5. Wokół Parku tworzy się otulinę o powierzchni 483,00 ha, obejmującą obszary położone w gminie Nur (350,00 ha) i gminie Zaręby Kościelne (133,00 ha) określone linią graniczną biegnącą od miejscowości Kossaki do skrzyżowania drogi krajowej nr 694 i drogi wojewódzkiej nr 770 we wsi Nur, gdzie granica otuliny przebiega wzdłuż południowej strony drogi wojewódzkiej nr 770, pokrywając się od miejscowości Kossaki z granicami Parku. Następnie od wspomnianego skrzyżowania biegnie wzdłuż ciągu drogi krajowej nr 694 Nur – Małkinia w kierunku zachodnim poprzez następujące miejscowości: Zuzela, Zakrzewo Słomy (gmina Nur), Zgleczewo Szlacheckie, Zgleczewo Panieńskie i Gąsiorowo (gmina Zaręby Kościelne), aż do granicy województwa łomżyńskiego i ostrołęckiego.

§ 6. Wykonanie rozporządzenia oraz bezpośredni nadzór nad Parkiem powierza się Wojewódzkiemu Konserwatorowi Przyrody.

§ 7. Rozporządzenie wchodzi w życie po upływie 14 dni od dnia ogłoszenia w Dzienniku Urzędowym Województwa Łomżyńskiego.

Wojewoda
Sławomir Zgrzywa



POZ. 56

ROZPORZĄDZENIE NR 14/98 WOJEWODY ŁOMŻYŃSKIEGO
z dnia 19 maja 1998 r.

w sprawie wyznaczenia obszarów chronionego krajobrazu na terenie województwa łomżyńskiego.

Na podstawie art. 26 i art. 32 ustawy z dnia 16 października 1991 r. o ochronie przyrody (Dz. U. nr 114, poz. 492 z późniejszymi zmianami) oraz art. 3 ustawy z dnia 29 sierpnia 1997 r. o zmianie ustawy o ochronie i kształtowaniu środowiska oraz zmianie niektórych ustaw (Dz. U. nr 133, poz. 885) zarządza się co następuje:

§ 1. 1. Wyznacza się w województwie łomżyńskim obszary krajobrazu chronionego zwanych dalej „Obszarami”, których wykaz, powierzchnię oraz opis i przebieg granic na mapie w skali 1:100000 określają załączniki nr 1, 2 i 3.

2. Szczegółowy przebieg granic Obszarów określono na mapie w skali 1:25000 (załącznik nr 4 – niepublikowany/ znajdującej się w Wydziale Ochrony Środowiska Urzędu Wojewódzkiego w Łomży.

§ 2. Celem ochrony jest zachowanie wyróżniających się krajobrazowo terenów o różnych typach ekosystemów.

§ 3. Na obszarach, o których mowa w § 1 zabrania się:

- 1) niszczenia nor, żeremi, legowisk zwierzęcych, gniazd ptasich i wybierania jaj,
- 2) wysypywania, zakopywania i wylewania odpadów lub innych nieczystości, innego zanieczyszczania wód,

gleby i powietrza poza miejscami do tego wyznaczonymi w planach zagospodarowania przestrzennego,

3) zmiany stosunków wodnych z wyjątkiem zabiegów renaturalizacyjnych,

4) niszczenia gleby i naturalnego ukształtowania terenu,

5) lokalizacji budownictwa letniskowego oraz inwestycji mogących pogorszyć stan środowiska poza miejscami do tego wyznaczonymi w miejscowych planach zagospodarowania przestrzennego,

6) zabudowy pasa terenu o szerokości 25 m od linii brzegowej rzek i 50 m od linii brzegowej jezior.

§ 4. Bezpośredni nadzór nad „Obszarami” powierza się Wojewódzkiemu Konserwatorowi Przyrody.

§ 5. Traci moc uchwała nr X/46/82 Wojewódzkiej Rady Narodowej w Łomży z dnia 27 kwietnia 1982 r. w sprawie wyznaczenia obszarów chronionego krajobrazu na terenie województwa łomżyńskiego.

§ 6. Rozporządzenie wchodzi w życie po upływie 14 dni od dnia ogłoszenia w Dzienniku Urzędowym Województwa Łomżyńskiego.

Wojewoda
Sławomir Zgrzywa

Załącznik Nr 1
do rozporządzenia Nr 14/98
Wojewody Łomżyńskiego
z dnia 19.05.1998 r.

**WYKAZ I ZESTAWIENIE POWIERZCHNI OBSZARÓW CHRONIONEGO KRAJOBRAZU
NA TERENIE WOJEWÓDZTWA ŁOMŻYŃSKIEGO**

Nr	Nazwa obszaru	Powierzchnia ogólna ha	w tym		
			użytki rolne ha	lasy ha	wody ha
1.	Obszar Chronionego Krajobrazu Równiny Kurpiowskiej i Doliny Dolnej Narwi w tym:	48.994,10	28.264,61	17.166,20	1.095,55
	miasto Łomża	675,50	490,00	137,00	12,50
	gmina Zbójna (część)	18.577,00	9.297,00	8.160,00	173,00
	Miastkowo (część)	2.169,65	1.511,87	482,79	143,75
	Kolno (część)	6.631,92	3.522,68	2.688,52	74,52
	Łomża (część)	1.304,50	920,28	219,55	93,31
	Piątnica (część)	1.245,80	1.115,00	31,80	75,00
	Mały Płock (część)	1.582,67	1.116,69	416,19	15,47
	Turośl (część)	12.664,44	8.045,11	3.626,74	210,33
	Nowogród (część)	4.142,62	2.245,98	1.403,61	297,67
2.	Obszar Chronionego Krajobrazu Pojezierza Rajgrodzkiego w tym:	12.027,00	5.356,00	4.579,50	1.290,00
	gmina Rajgród (część)	12.027,00	5.356,00	4.579,50	1.290,00
3.	Obszar Chronionego Krajobrazu Doliny Bugu i Nurca w tym:	3.692,70	2.213,50	803,20	196,50
	gmina Perlejewo (część)	851,70	605,50	41,50	112,00
	Nur (część)	771,50	598,00	22,20	50,50
	Ciechanowiec (część)	2.069,50	1.010,00	739,50	34,00
4.	Obszar Chronionego Krajobrazu Doliny Biebrzy w tym:	1.241,00	1.134,50	5,40	12,00
	gmina Goniądz (część)	1.241,00	1.134,50	5,40	12,00
R a z e m		65.954,80	36.968,61	22.554,30	2.594,05

Załącznik Nr 2
do rozporządzenia Nr 14/98
Wojewody Łomżyńskiego
z dnia 19.05.1998 r.

OPIS GRANIC OBSZARÓW CHRONIONEGO KRAJOBRAZU
NA TERENIE WOJEWÓDZTWA ŁOMŻYŃSKIEGO

1. Obszar Chronionego Krajobrazu Równiny Kurpiowskiej i Doliny Dolnej Narwi

W skład obszaru wchodzi teren określony linią graniczną rozpoczynającą się od punktu przecięcia drogi krajowej nr 61 z granicą z województwem ostrołęckim i biegnie w kierunku północno-wschodnim po północnej stronie drogi do wsi Rydzewo do skrzyżowania z drogą gminną Rydzewo – Drogoszewo. Tutaj granica skręca w lewo i biegnie wzdłuż tej drogi jej południowo-wschodnią stroną do wsi Drogoszewo i dalej do wsi Bartkowizna, przekraczając most na rzece Ruż. Za mostem skręca w prawo w kierunku południowo-wschodnim i na następnym skrzyżowaniu skręca w lewo w kierunku północno-wschodnim. Mija skrzyżowanie z drogą Rybaki – Miastkowo i tuż za nim skręca w prawo i biegnie skrajem lasu wzdłuż drogi polnej. Na skrzyżowaniu (za punktem wysokościowym 108,8) granica zmienia kierunek na północny biegnąc wzdłuż drogi leśnej i po około 500 m na skrzyżowaniu trzech dróg leśnych skręca na wschód, biegnie wzdłuż granicy lasu, przecinając drogę wojewódzką nr 341 Miastkowo – Czartoria. Dalej biegnie skrajem lasu w kierunku północno-wschodnim do rzeki Krzywa Noga. Następnie wzdłuż prawego brzegu rzeki w kierunku zachodnim i w odległości 300 m przed miejscowością Kule skręca w prawo w kierunku północno-wschodnim nadal biegnąc po granicy lasu drogą polną. Dochodzi do załamania drogi wojewódzkiej nr 340 Jankowo Młodzianowo – Nowogród w odległości około 700 m za zabudowaniami wsi. Od załamania granica przebiega wzdłuż drogi wojewódzkiej nr 340 dochodząc do skrzyżowania z drogą krajową nr 645 Łomża – Myszyniec w Nowogrodzie i biegnie wzdłuż tej drogi na wschód w kierunku Mątwy. Około 300 m przed wsią Mątwa skręca na północ w drogę polną omijając od zachodu zabudowania przysiółka Mątwa – Dworek i dalej wzdłuż granicy administracyjnej Nowogrodu dochodzi do ciek wodnego skręca na wschód w kierunku Strugi Lepackiej. Następnie przebiega Strugą Lepacką do skrzyżowania z drogą wojewódzką nr 335 Nowogród – Łomża. Tutaj skręca na wschód i biegnie tą drogą przez wieś Szablak. Bezpośrednio za zabudowaniami wsi granica skręca na południowo-zachód wzdłuż drogi Szablak – Mątwa, dalej skręca w lewo w kierunku wschodnim wzdłuż drogi stanowiącej południową granicę Lasu Jednaczewskiego, a następnie biegnie tą samą drogą wzdłuż północnej granicy doliny Strugi Lepackiej, omijając od południa miejscowość Jednaczewo, i południowym obrze-

żem Lasu Jednaczewskiego ponownie dochodzi do drogi Jednaczewo – Łomża oraz mostu na rzece Łomżyczka. Drogą tą granica wkracza na teren Łomży, gdzie biegnie Groblą Jednaczewską dochodząc do pierwszych zabudowań, a następnie wyłączając zabudowę skręca w kierunku północno-wschodnim łącząc się na drodze krajowej nr 61 i moście na Narwi z otuliną Łomżyńskiego Parku Krajobrazowego Doliny Narwi. Następnie pokrywając się z granicą otuliny parku, drogą krajową nr 61 i drogą krajową nr 64 Piątница – Jeżewo dochodzi do północnej podstawy fortów w Piątnicy Poduchownej. Tutaj skręca na zachód, otacza od północy Piątnicę i dociera do ulicy Czarnockiej. Dalej przebiega wzdłuż drogi wojewódzkiej nr 335 przez wsie: Czarnocin, Pęzę, Nagórki, Włodki, Chłudnie do Kupniny, gdzie biegnie w kierunku północnym przez Kupninę. Bezpośrednio za wsią skręca na zachód wzdłuż drogi polnej, a następnie na północ drogą polną biegnącą skrajem lasu. Za lasem skręca w lewo w kierunku północno-zachodnim przebiegając przez Kolonię Cwaliny Duże dochodzi do wsi Cwaliny Duże. W centrum wsi skręca w lewo i wzdłuż drogi nr 331 dochodzi do drogi krajowej nr 648 i biegnie około 150 m w kierunku północno-wschodnim, skręca w lewo i dalej wzdłuż drogi polnej dochodzi do drogi wojewódzkiej nr 327 około 500 m przed wsią Ruda Skroda. Biegnie wzdłuż drogi wojewódzkiej nr 327 w kierunku zachodnim i po minięciu wsi skręca na północ wzdłuż wschodniego brzegu rzeki Skrody. Po około 2 km granica dochodzi do mostku, skręca w prawo wzdłuż drogi polnej, a następnie po około 200 m skręca na północ i biegnie wzdłuż drogi w kierunku Łosewa. Po minięciu zabudowań wsi przebiega wzdłuż drogi Niksowizna – Janowo w kierunku wschodnim, a następnie na załamaniu drogi skręca w drogę polną w kierunku północnym i biegnie poprzez zabudowę Kolonii Janowo, Zamielica i Zamarcie. Przed stacją transformatorową skręca w drogę polną w kierunku zachodnim, a następnie wzdłuż rowu melioracyjnego przecina rzekę Skrodę. Za rzeką biegnie dalej wzdłuż rowu melioracyjnego i drogi polnej do skrzyżowania dróg. Na skrzyżowaniu skręca w kierunku północno-wschodnim biegnie wzdłuż drogi do wsi Zabiele, omija zabudowania wsi od strony zachodniej, przecina drogę krajową nr 647 na skraju wsi i biegnie dalej na północ wzdłuż drogi w kierunku wsi Przemiarki. W odległości 600 m od zabudowań wsi skręca w kierunku północno-wschodnim w drogę polną, a następnie po 700 m skręca pod kątem prostym w kierunku północno-

zachodnim, a po 400 m skręca na północny-wschód i dochodzi do drogi wojewódzkiej nr 312 Czerwone – Koziół. Za drogą skręca na północny-zachód i biegnie dalej obrzeżem lasu aż do drogi krajowej nr 644 Kolno – Pisz około 1200 m przed wsią Wincenta. Następnie przebiega zachodnią stroną drogi w kierunku północnym, mija wieś i dochodzi do granicy województwa łomżyńskiego i suwalskiego łącząc się z obszarem chronionego krajobrazu województwa suwalskiego. Ponownie granica obszaru chronionego krajobrazu pojawia się w miejscu przecięcia się drogi leśnej prowadzącej z miejscowości Koziół w kierunku północnym z granicą administracyjną województw (około 1100 m za rzeką Pisą) i dalej wzdłuż granicy kierując się na zachód dochodzi do Kanału Łochowskiego, biegnie wzdłuż kanału do drogi Łacha – Nowa Ruda, a następnie tą drogą, omijając od strony zachodniej Jezioro Łacha, przechodzi przez Las Przyborowie, Ruchołek do Kanału Turośl. Dalej biegnie drogą w kierunku wsi Wanaćja i po około 1800 m przed stacją transformatorową skręca na południe wzdłuż rowu melioracyjnego w linii prostej dochodząc do skraju lasu, a następnie jego obrzeżem do przewężenia kompleksu leśnego. Dalej wzdłuż drogi leśnej przecina las w kierunku zachodnim i dochodzi do drogi polnej okalającej las od strony zachodniej. Dalej biegnie tą drogą na południe i w miejscowości Kolonia Rzeźnica dochodzi do drogi krajowej nr 647 Myszyniec – Kolno. Skręca na zachód i biegnąc północną stroną drogi dochodzi do granicy województwa łomżyńskiego i ostrołęckiego, a następnie tą drogą w kierunku południowym do drogi krajowej nr 61 Ostrołęka – Łomża.

2. Obszar Chronionego Krajobrazu Pojezierza Rajgrodzkiego

W skład obszaru wchodzi teren określony linią graniczną przebiegającą od załamania drogi polnej na granicy województwa łomżyńskiego i suwalskiego na północny-zachód od zabudowań wsi Skrodzkie. Dalej biegnie drogą polną do skrzyżowania z drogą wojewódzką nr 101, a następnie jej północną stroną przez wieś Skrodzkie do wsi Kosiły. Od wsi Kosiły wzdłuż północnej strony drogi gminnej do Kanału Kuwasy, gdzie załamuje się i biegnie na południe wschodnią stroną Kanału dochodząc do granicy Nadleśnictwa Rajgród. Następnie przebiega Kanałem Kuwasy i drogami leśnymi po granicy terenów PGL Rajgród przechodząc na drugą stronę drogi krajowej nr 61 dochodzi do skrzyżowania z drogą gminną (kota 123,0) i dalej wzdłuż drogi w kierunku południowo-wschodnim po granicy PGL Rajgród do skrzyżowania z następną drogą. Wschodnią stroną drogi gminnej kieruje się na południe w stronę Pieńczykowa przecinając drogę wojewódzką nr 108 do granicy obrębu wsi Pieńczykowo. Skręca na wschód i wzdłuż rowu melioracyjnego stanowiącego granicę obrębów wsi Pieńczykowo z wsiami: Belda, Stoczek,

Kozłówka dociera do lasów Nadleśnictwa Rajgród (Ciszewski Las). Tutaj łączy się z Biebrzańskim Parkiem Narodowym i biegnie w kierunku wschodnim wzdłuż granicy Parku do skrzyżowania z drogą łączącą Ciszewski Las z wsią Ciszewo. Dalej pokrywa się z otuliną z Biebrzańskiego Parku Narodowego przebiegając najpierw w kierunku południowo-wschodnim wzdłuż ciek wodnego, a następnie wzdłuż drogi polnej równoległej do rzeki Jegrzni i dalej drogą w kierunku wsi Kuligi do skrzyżowania z linią energetyczną 15 kV. Następnie granica biegnie na przedłużeniu drogi polami do starorzecza Jegrzni, dalej prawą stroną zakola do mostu w ciągu drogi gminnej Kuligi – Grzędy, na północ wzdłuż prawego brzegu rzeki Jegrznia oraz wschodniej granicy PGL Rajgród. Granica ponownie dochodzi do Jegrzni i kieruje się wzdłuż jej zakola docierając do południowego skraju zabudowań wsi Woźnawieś. Po przekroczeniu rzeki biegnie równoległe do drogi Woźnawieś – Woźnawieś Kolonia na południowy wschód dochodząc ponownie do granic Biebrzańskiego Parku Narodowego. Następnie przebiega wzdłuż Lasów Państwowych po granicy gminy Rajgród i Goniądz docierając do załamania drogi wojewódzkiej nr 106 na wschodnim skraju wsi Orzechówka. Dalej wzdłuż drogi nr 106 do granicy lasu, skręca na zachód do południowego brzegu Jeziora Tajno, a następnie wzdłuż zachodniego brzegu jeziora po granicy województwa łomżyńskiego i suwalskiego, gdzie łączy się z obszarem chronionego krajobrazu województwa suwalskiego. Dalej granicą administracyjną województw ponownie dochodzi do północno-zachodniej części wsi Skrodzkie.

3. Obszar Chronionego Krajobrazu Doliny Bugu i Nurca

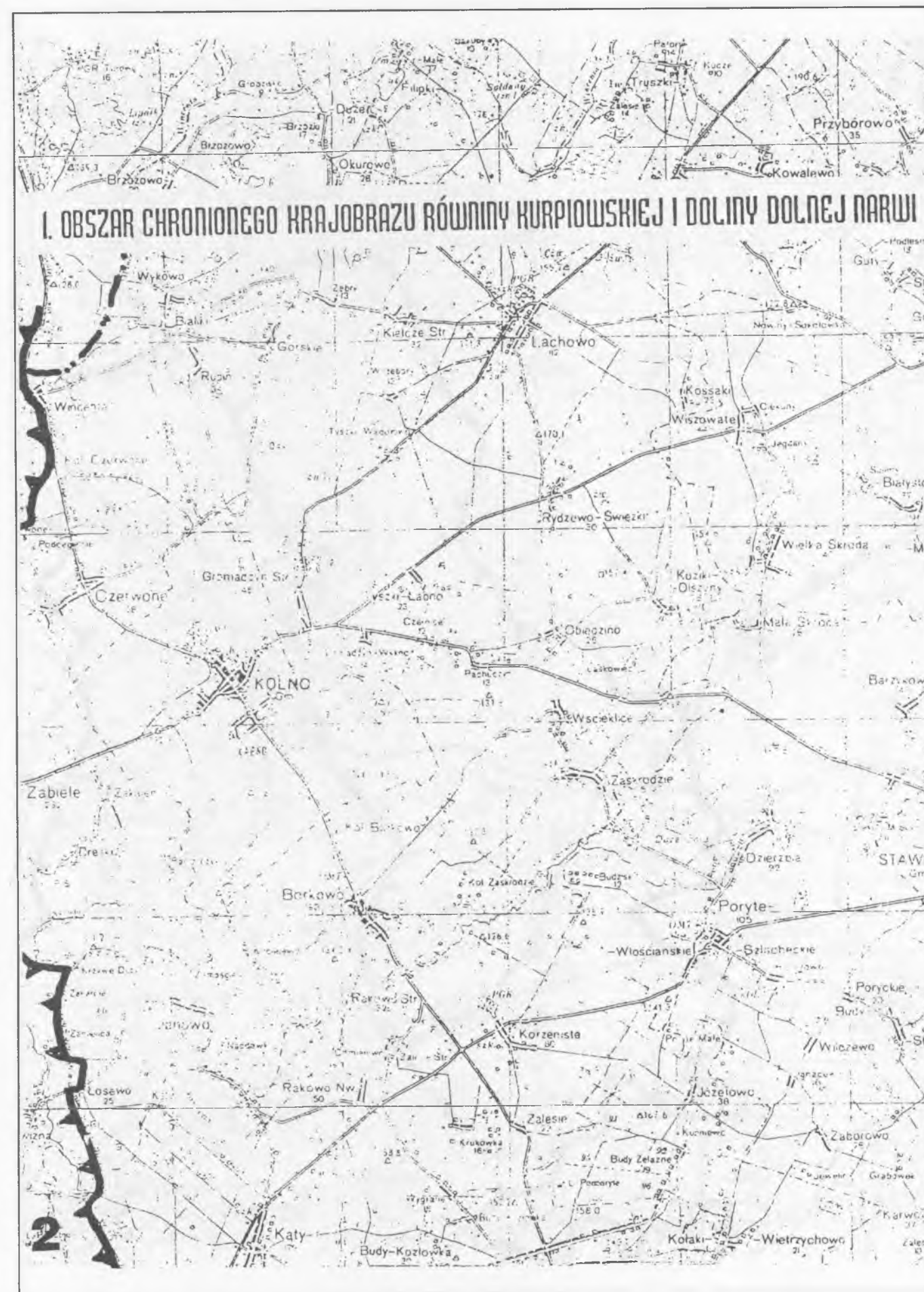
W skład obszaru wchodzi teren określony linią graniczną, która biegnie począwszy od granicy Nadbużańskiego Parku Krajobrazowego na wschodnim skraju wsi Kossaki i przebiega wzdłuż drogi wojewódzkiej nr 770 przez wsie: Murawskie Nadbużne, Ołowskie, Obryte, Ślepowrony, Zasków, Kozarze i dochodzi do miasta Ciechanowiec. W obrębie miasta przebiega ulicami: Pałacową, Czyżewską (most na rzece Nurzec), Łomżyńską i Drohiczką. Dalej drogą wojewódzką nr 774 przez wsie Tworkowice i Wojtkowice Stare oraz drogą wojewódzką nr 778 do wsi Pełch, skąd skręca w kierunku południowym na drogę wojewódzką nr 776 i biegnie przez wsie: Kobyła, Głęboćczek, Granne i Osnówka dochodząc do granicy z województwem białostockim, na obszarze którego następuje kontynuacja przebiegu.

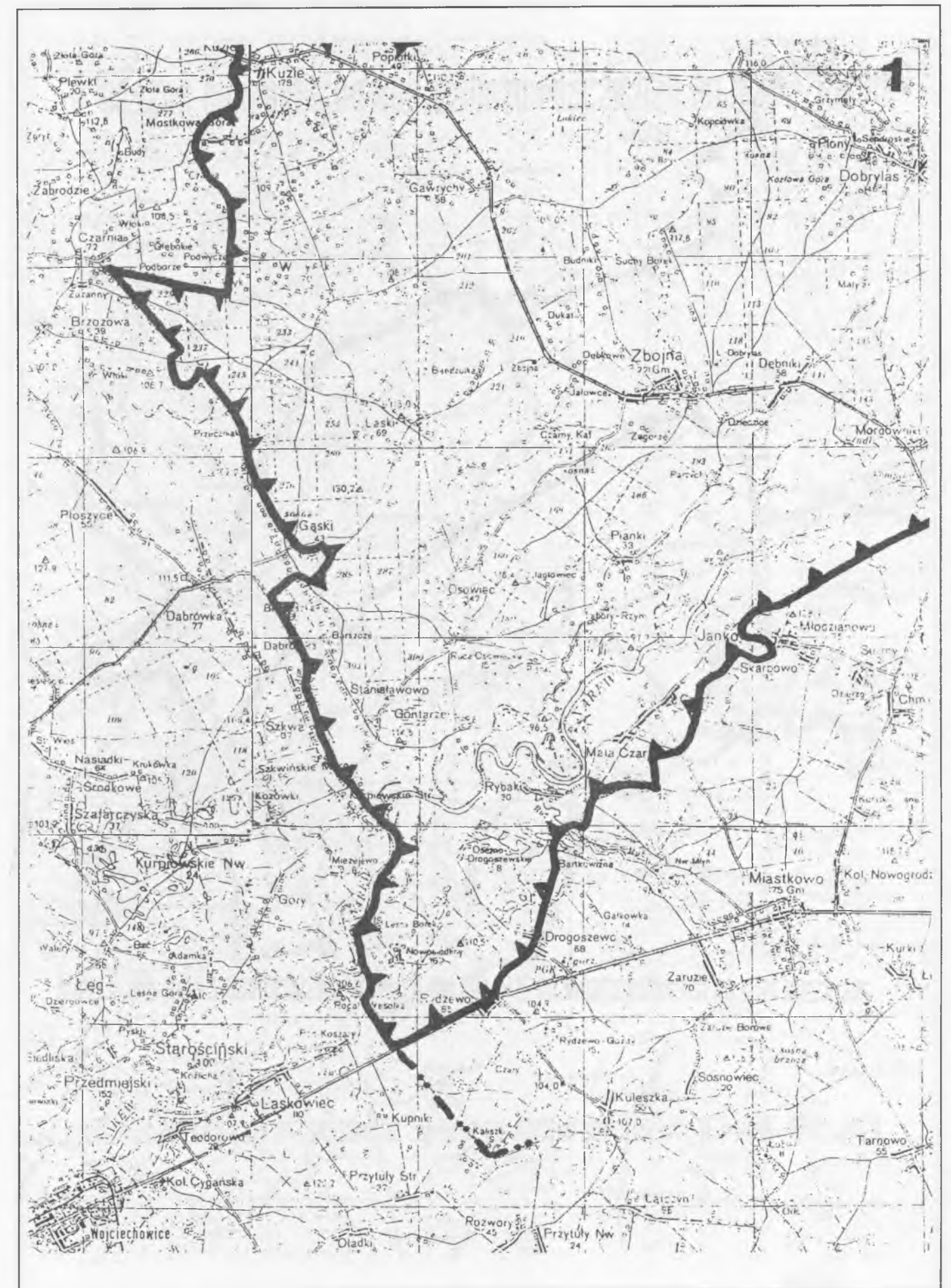
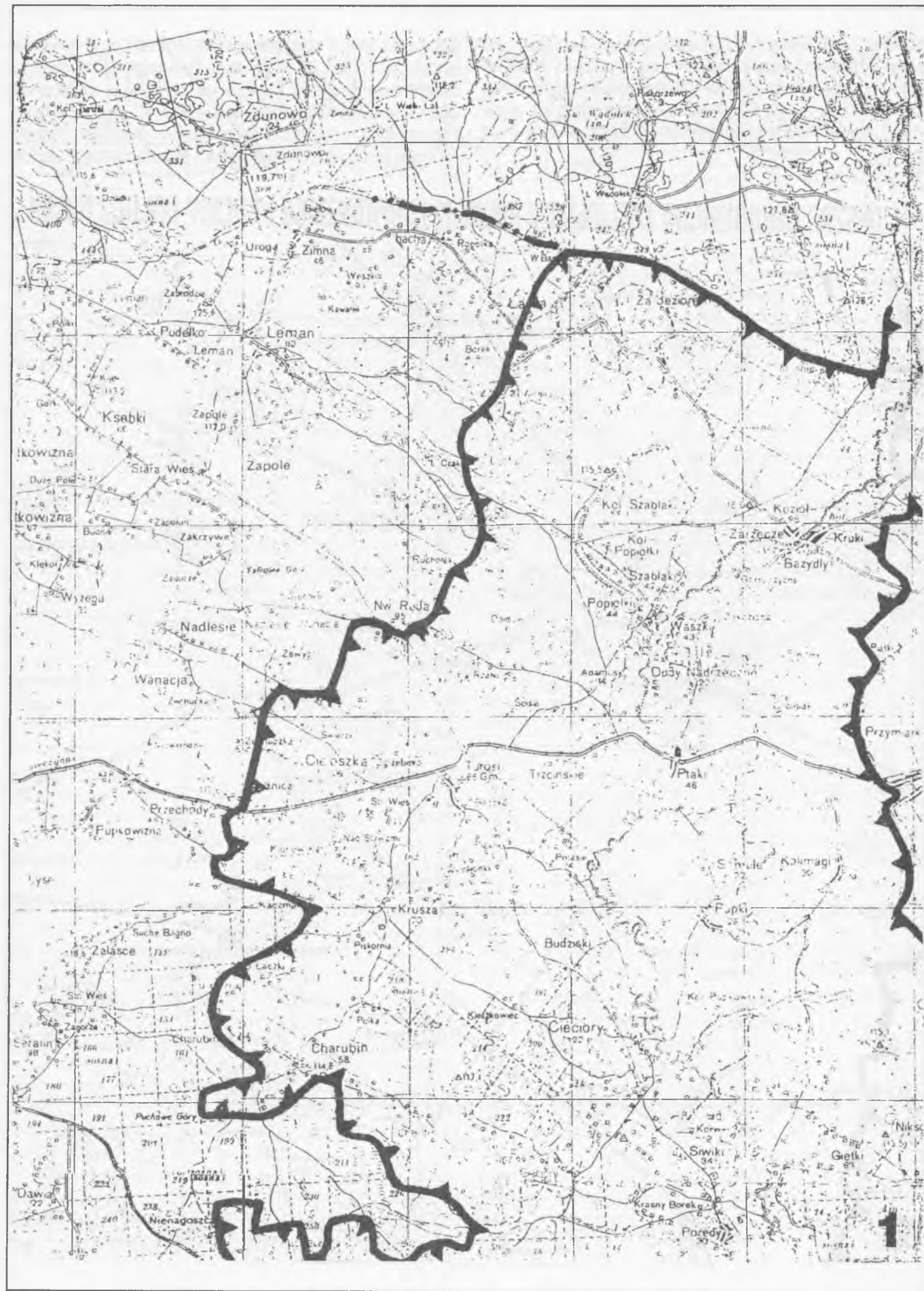
4. Obszar Chronionego Krajobrazu Doliny Biebrzy

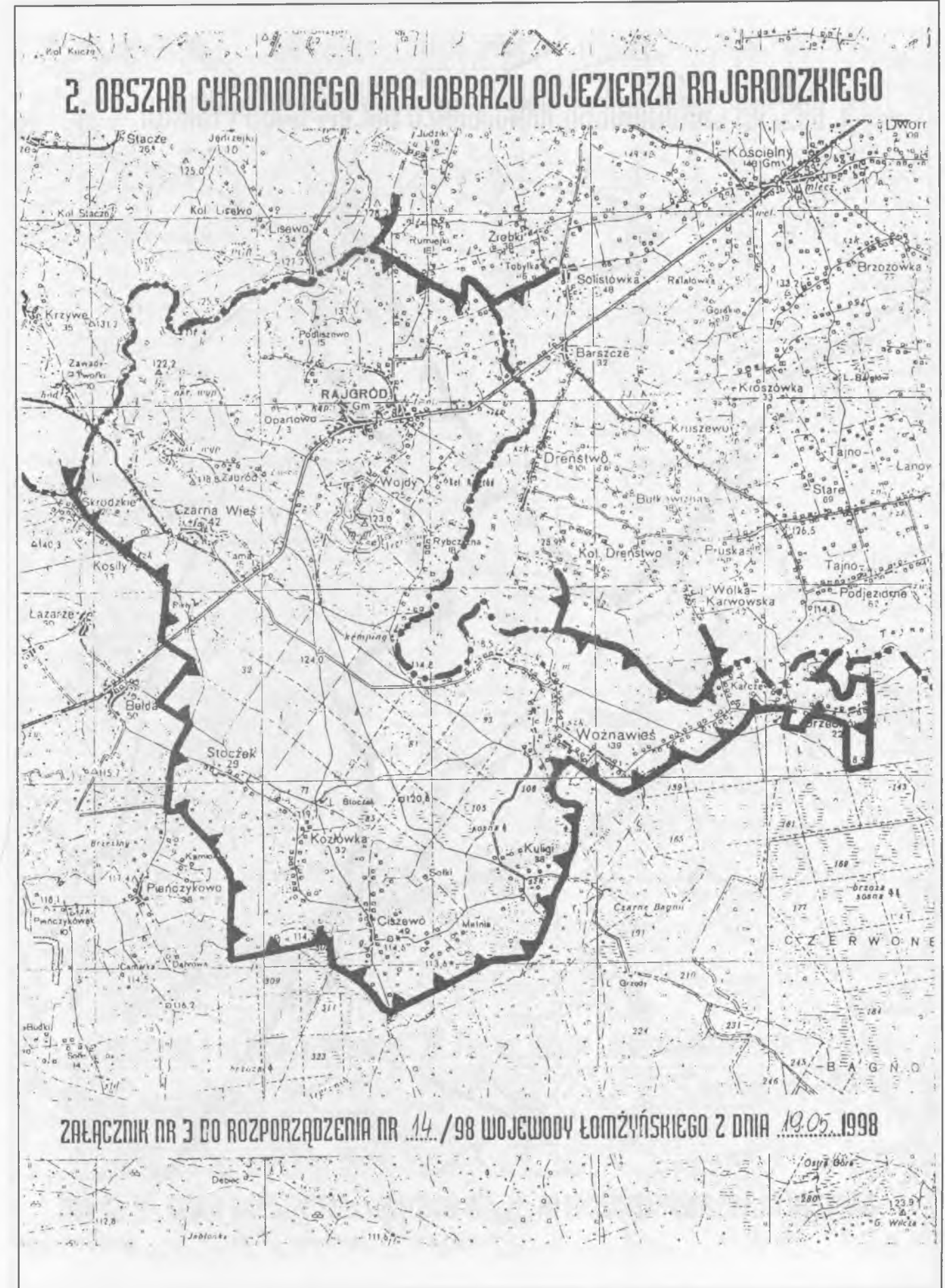
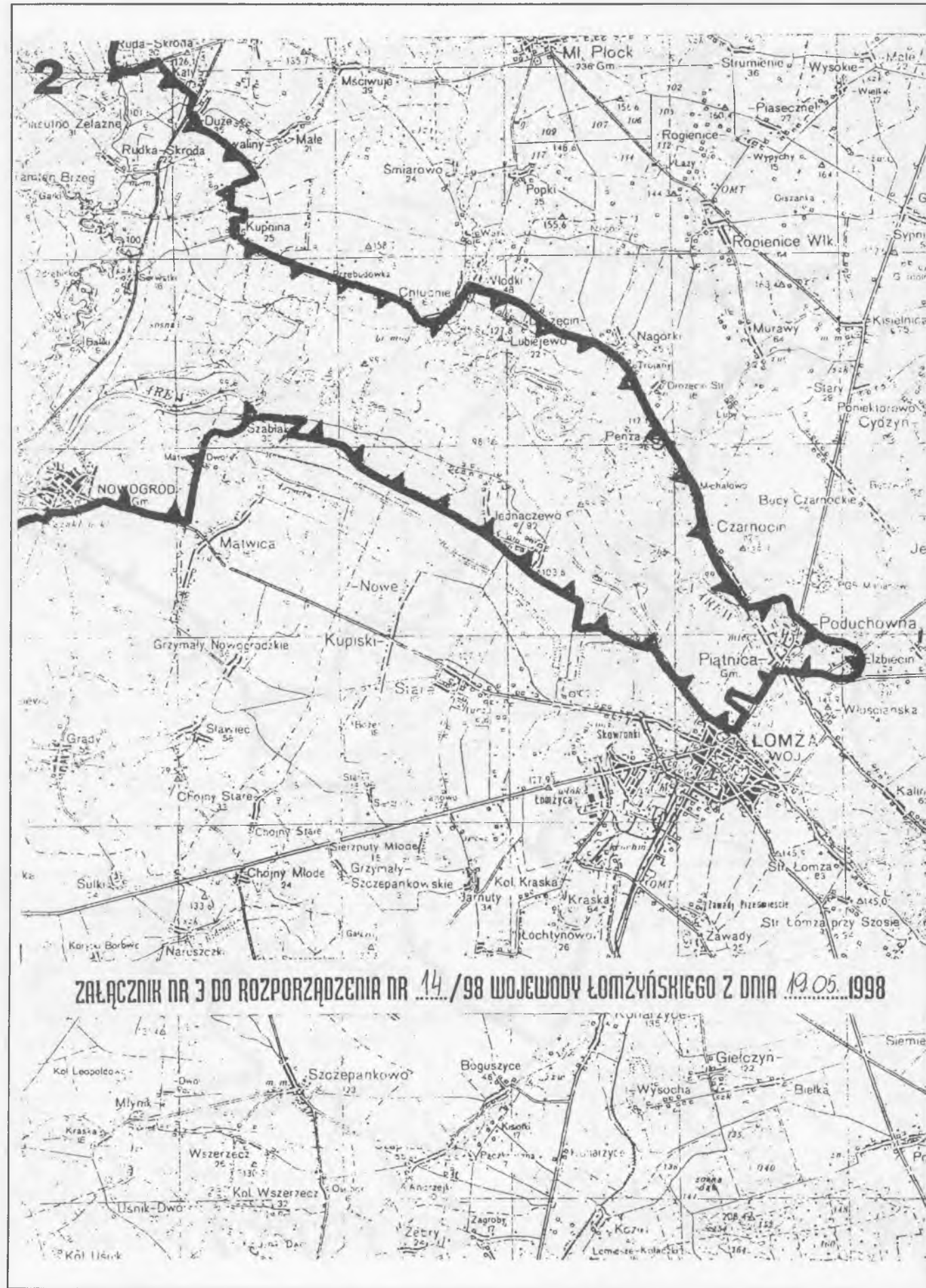
W skład obszaru wchodzi teren określony linią graniczną rozpoczynającą się w punkcie przecięcia się drogi krajowej nr 670 z granicą administracyjną województwa

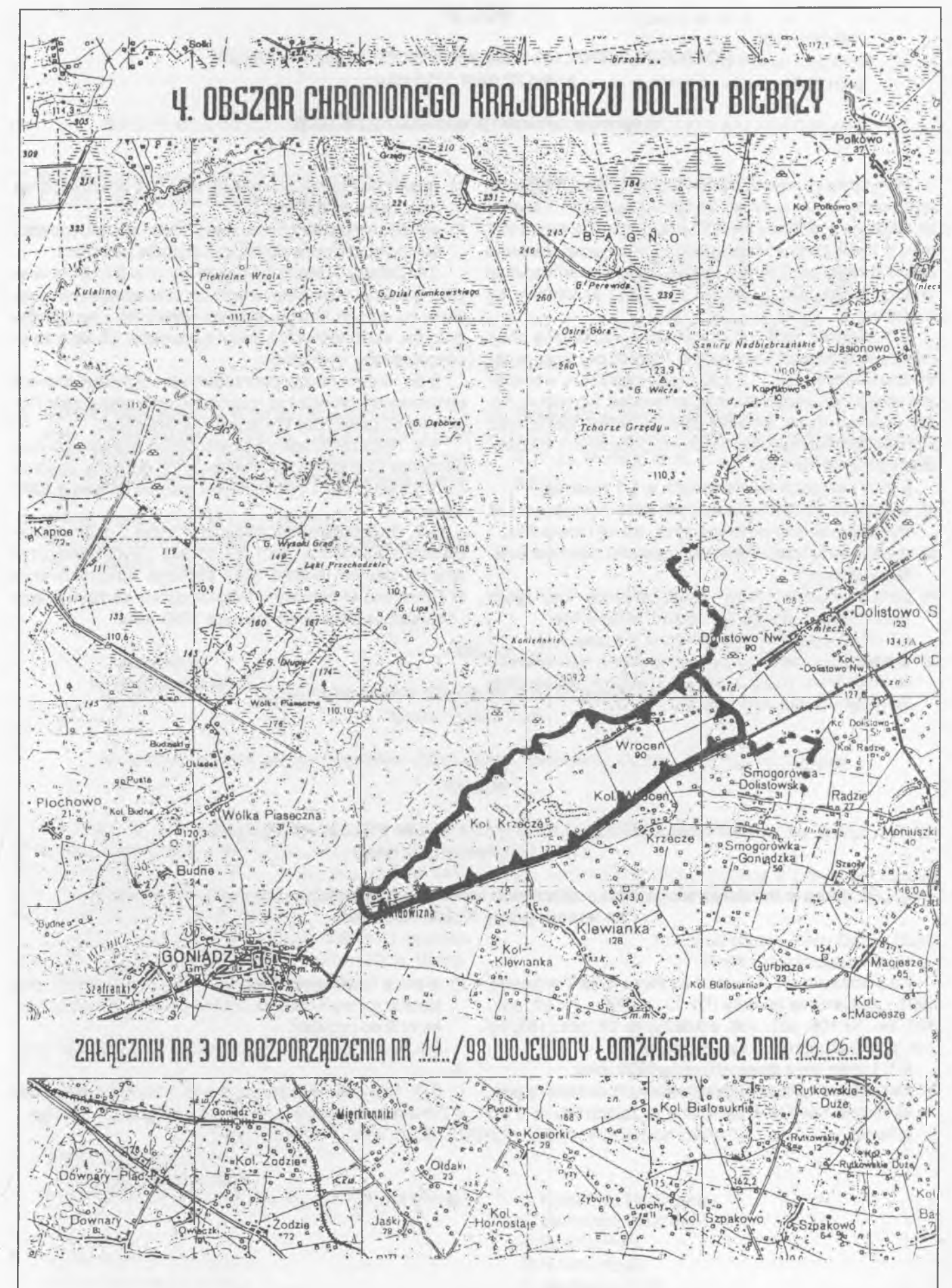
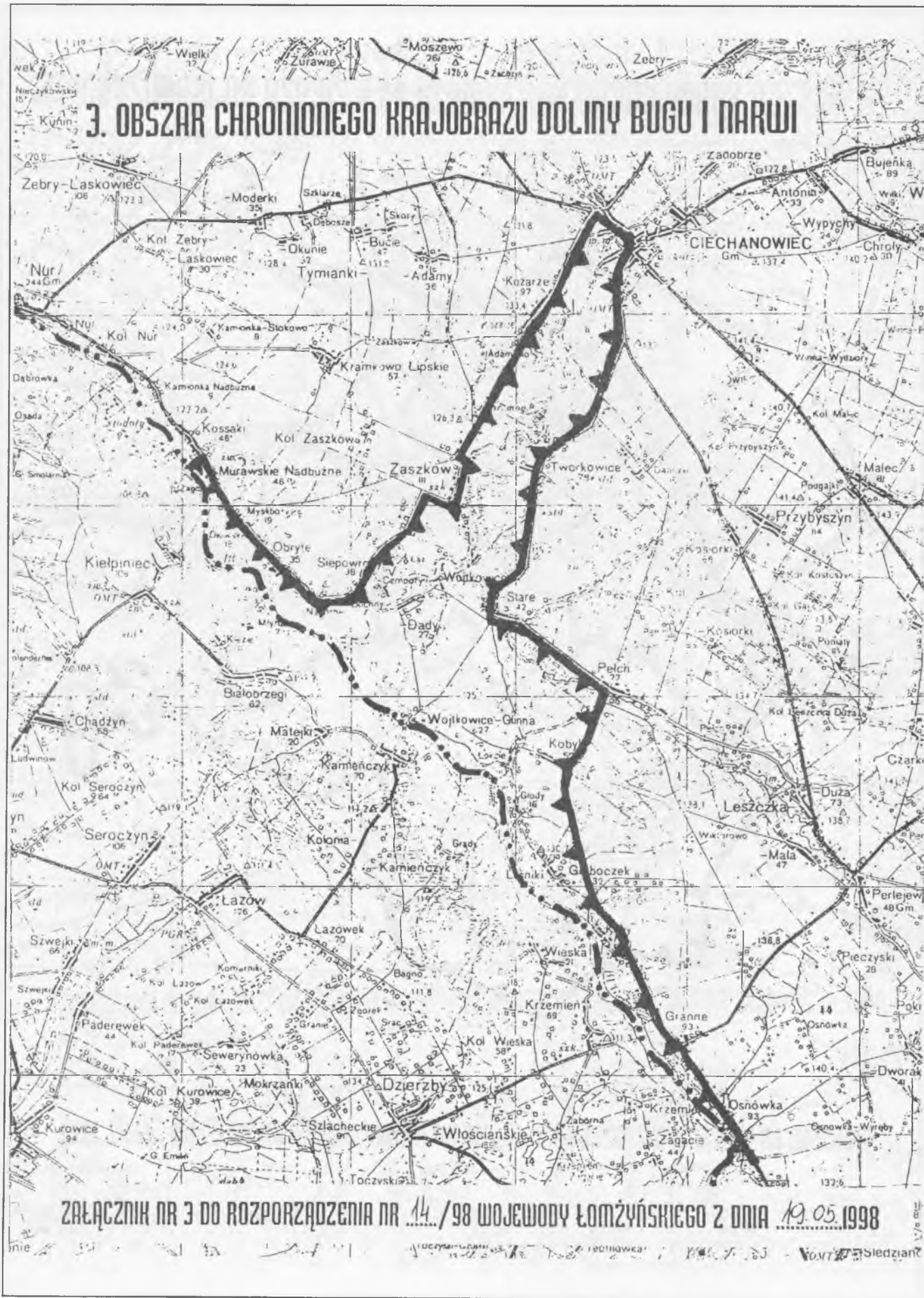
łomżyńskiego i białostockiego biegnąc w kierunku południowo-zachodnim wzdłuż drogi po jej północnej stronie do punktu przecięcia tej drogi z ciekim wodnym za miejscowością Dawidowizna. Następnie w kierunku północno-zachodnim wzdłuż powyższego ciek po granicy otuliny Biebrzańskiego Parku Narodowego po jej wschod-

niej stronie aż do rzeki Biebrzy, czyli granic Biebrzańskiego Parku Narodowego. Następnie granica biegnie w kierunku północno-wschodnim wzdłuż rzeki Biebrzy pokrywając się z granicami Parku, aż do granic administracyjnych województwa łomżyńskiego i białostockiego.









POZ. 57

ROZPORZĄDZENIE NR 15/98 WOJEWODY ŁOMŻYŃSKIEGO

z dnia 22 maja 1998 roku

w sprawie zwalczania wścieklizny zwierząt.

W związku ze stwierdzeniem w dniu 21 maja 1998 roku wścieklizny u lisa w miejscowości Łazarze gm. Rajgród działając na podstawie art. 23 Ustawy z 24 kwietnia 1997 roku o zwalczaniu chorób zakaźnych zwierząt, badaniu zwierząt rzeźnych i mięsa oraz o Państwowej Inspekcji Weterynaryjnej (Dz. U. Nr 60, poz. 369) zarządzam co następuje:

§ 1. Ustaliam okręg zapowietrzony wścieklizną obejmujący miejscowość Łazarze gm. Rajgród położoną w obwodzie łowieckim Nr 1 i 2 oraz okręg zagrożony wścieklizną obejmujący miejscowości: Czarnawieś, Skrodzkie, Kosiły, Danowo Nowe, Danowo Stare, Turczyn, Belda wraz z przyległymi kompleksami leśnymi położonymi w obwodzie łowieckim Nr 1 i 2.

§ 2. W okręgach wymienionych w § 1 zakazuję:

- wstępu do kompleksów leśnych osób postronnych za wyjątkiem służby weterynaryjnej, leśnej i łowieckiej,
- przeprowadzania polowań zbiorowych i odłowów zwierząt łownych,
- obrotu zwierzyną łowną – żywą lub padłą – bez zgody Rejonowego Lekarza Weterynarii w Grajewie.

§ 3. W okręgach wymienionych w § 1 nakazuję:

- oznaczenie zakażonego terenu przez wywieszenie w widocznym miejscu tablic: „Uwaga – wścieklizna zwierząt – wstęp wzbroniony”,

b) przeprowadzenie przeglądu zwierząt wrażliwych na zakażenie wścieklizną,

c) wykonanie oczyszczenia i dezynfekcji sprzętu i miejsc, w których przebywały chore lub padłe zwierzęta.

§ 4. Zakazy i nakazy, o których mowa w § 2 i 3 obowiązują wszystkich zamieszkałych lub przebywających czasowo na danym terenie, a także właścicieli i zarządców gruntów, służb leśnych a także zarządców lub dzierżawców obwodów łowieckich.

§ 5. Nadzór nad przestrzeganiem i egzekwowaniem postanowień niniejszego rozporządzenia powierzam Rejonowemu Lekarzowi Weterynarii w Grajewie.

§ 6. Nieprzestrzeganie postanowień niniejszego rozporządzenia podlega karze aresztu lub grzywny, zgodnie z art. 51 ust. 1 pkt 1 cytowanej na wstępie Ustawy z 1997 roku.

§ 7. Rozporządzenie wchodzi w życie z dniem podania do wiadomości publicznej w sposób zwyczajowo przyjęty na danym terenie oraz podlega opublikowaniu w Dzienniku Urzędowym Województwa Łomżyńskiego i obowiązuje do dnia 22 czerwca 1998 roku.

Wojewoda
Sławomir Zgrzywa

POZ. 58

UCHWAŁA NR XXVI/112/98 RADY GMINY KOŁAKI KOŚCIELNE

z dnia 14 kwietnia 1998 roku

w sprawie ustalenia planu sieci publicznych szkół podstawowych oraz granic ich obwodów na terenie gminy Kołaki Kościelne.

Na podstawie art. 17 ust. 4 ustawy z dnia 7 września 1991 r. o systemie oświaty (Dz. U. z 1996 r. Nr 67, poz. 329, zm. Nr 106, poz. 496, z 1997 r. Nr 28, poz. 153, Nr 141, poz. 943) uchwała się, co następuje:

§ 1. Ustala się z dniem 01 maja 1998 roku:

- sieć publicznych szkół podstawowych na terenie gminy Kołaki Kościelne określoną w załączniku nr 1 do uchwały,

2) granice obwodów publicznych szkół podstawowych na terenie gminy Kołaki Kościelne określone w załączniku nr 2 do uchwały.

§ 2. Wykonanie uchwały powierza się Zarządowi Gminy.

§ 3. Uchwała wchodzi w życie z dniem ogłoszenia w Dzienniku Urzędowym Województwa Łomżyńskiego.

Przewodniczący Rady Gminy
Wojciech Brajczewski

Załącznik Nr 1
do Uchwały Nr XXVI/112/98
Rady Gminy Kołaki Kościelne
z dnia 14 kwietnia 1998 roku

SIEĆ PUBLICZNYCH SZKÓŁ PODSTAWOWYCH NA TERENIE GMINY KOŁAKI KOŚCIELNE

- Szkoła Podstawowa w Kołakach Kościelnych
- Szkoła Podstawowa w Szczodrukach

- Szkoła Podstawowa w Zaniach.

Załącznik Nr 2
do Uchwały Nr XXVI/112/98
Rady Gminy Kołaki Kościelne
z dnia 14 kwietnia 1998 roku

OBWODY SZKOLNE

- Szkoła Podstawowa w Kołakach Kościelnych: wsie: Kołaki Kościelne, Czachy, Gunie Ostrów, Czarnowo Undy, Kossaki Borowe, Głodowo Dąb, Łętowo Dąb, Ćwikły Krajowe, Ćwikły Rupie, Wiśniówek, Sanie Dąb.
- Szkoła Podstawowa w Szczodrukach: wsie: Szczodruchy, Czosaki Dąb, Czarnowo Dąb, Wróble Arciszewo, Rębiszewo Zegadły.

- Szkoła Podstawowa w Zaniach: wsie: Zanie Leśnica, Gosie Duże, Gosie Małe, Podłatki Duże, Podłatki Małe, Krusze, Łubnice, Cholewy Kołomyja.

POZ. 59

UCHWAŁA NR XXIX/126/98 RADY GMINY NUR

z dnia 13 maja 1998 r.

w sprawie zmiany granic obwodów publicznych szkół podstawowych w Nurze i Zuzeli.

Na podstawie art. 17 ust. 4 ustawy z dnia 7 września 1991 roku o systemie oświaty (Dz. U. z 1996 r. Nr 67, poz. 329, Nr 106, poz. 496, z 1997 r. Nr 28, poz. 153, Nr 141, poz. 943) Rada Gminy w uzgodnieniu z Kuratorium Oświaty w Łomży uchwala, co następuje:

§ 1. Ustala się z dniem 1 września 1998 roku granice obwodów publicznych szkół podstawowych w Nurze i Zuzeli określone w załączniku do uchwały.

§ 2. Wykonanie uchwały powierza się Zarządowi Gminy.

§ 3. Uchwała wchodzi w życie z dniem ogłoszenia w Dzienniku Urzędowym Województwa Łomżyńskiego.

Przewodniczący Rady Gminy Nur
Wojtkowski Waldemar

Załącznik
do uchwały Nr XXIX/126/98
Rady Gminy Nur
z dnia 13 maja 1998 r.

GRANICE OBWODÓW PUBLICZNYCH SZKÓŁ PODSTAWOWYCH

- Do obwodu Szkoły Podstawowej w Nurze należą wsie:
 - Nur
 - Łęg Nurski
 - Nur Kolonia Wschodnia
 - Nur Kolonia Zachodnia

- Kamianka Nadbużna
- Kamianka Stokowo
- Bulino Piwki
- Bulino Koski
- Szulborze Kozy

- | | |
|---|--|
| <ul style="list-style-type: none"> 10) Godlewo Wielkie 11) Godlewo Warsze 12) Godlewo Mierniki 13) Ołtarze Gołacze nr 1–64 14) Strękowo 15) Strękowo Nieczykowskie 16) Kramkowo Lipskie <p>oraz wsie z województwa siedleckiego – na podstawie zgody przez Wójta Gminy Ceranów (woj. siedleckie) oraz Wójta Gminy Nur</p> <ul style="list-style-type: none"> 17) Przewóz Nurski 18) Adolfów 19) Natolin | <p>2. Do obwodu Szkoły Podstawowej w Zuzeli należą wsie:</p> <ul style="list-style-type: none"> 1) Zuzela 2) Kałęczyn 3) Zakrzewo Słomy 4) Ołtarze Gołacze od nr 65 do końca oraz z gminy Szulborze Wielkie 5) Smolewo Parcel 6) Smolewo Wieś <p>oraz z gminy Zaręby Kościelne</p> <ul style="list-style-type: none"> 7) Zgleczewo Panieńskie 8) Zgleczewo Szlacheckie <p>dzieci od klasy IV – VIII.</p> |
|---|--|

POZ. 60

UCHWAŁA NR XXXIII/198/98 RADY MIEJSKIEJ W KOLNIE
z dnia 7 maja 1998 r.

w sprawie zatwierdzenia zmiany miejscowego planu zagospodarowania przestrzennego miasta Kolna.

Na podstawie art. 26 ustawy z dnia 7 lipca 1994 roku o zagospodarowaniu przestrzennym (Dz. U. Nr 89, poz. 415, wraz z późniejszymi zmianami) Rada Miejska na wniosek Zarządu Miasta uchwała zmianę miejscowego planu zagospodarowania przestrzennego Miasta Kolna zatwierdzonego Uchwałą Nr XVIII/111/94 Rady Miejskiej w Kolnie z dnia 25 maja 1994 roku (Dz. Urz. Województwa Łomżyńskiego Nr 6, poz. 59 z dnia 28 czerwca 1994 roku), zwaną dalej zmianą planu.

Rozdział I – Ustalenia ogólne

§ 1. Zmiana planu obejmuje obszar o powierzchni 0,23 ha, położony na gruntach miasta Kolno, przy skrzyżowaniu ulic Sikorskiego i Milewskiego, którego granicę wyznaczają:

- od strony północnego wschodu teren istniejącego osiedla mieszkaniowego wielorodzinnego,
- od strony północnego zachodu usługi z zakresu zdrowia – przychodnia,
- od strony południowo-wschodniej istniejąca szkoła,
- od strony południowo-zachodniej zabudowa mieszkaniowa jednorodzinna.

§ 2. Celem regulacji zawartych w ustaleniach zmiany planu jest:

- 1) ochrona interesów publicznych lokalnych w zakresie zapewnienia terenów dla realizacji celów publicznych oraz powiązań komunikacyjnych.

§ 3. Przedmiotem ustaleń zmiany planu są:

- 1) teren zabudowy usługowej dla realizacji celów publicznych, oznaczony na rysunku planu symbolami UAp,
- 2) tereny urządzeń i tras komunikacyjnych oznaczone na rysunku planu symbolem KD, KX.

§ 4. Integralną częścią planu są rysunki stanowiące załączniki do niniejszej Uchwały:

1. Rysunki zmiany planu w skali 1:5.000 stanowiące załączniki Nr 1 na którym oznaczenia graficzne: przeznaczenia terenu oraz granic opracowania są obowiązującym ustaleniem planu.

2. Rysunki planu w skali 1:500, stanowiące załączniki nr 2, na których następujące oznaczenia graficzne są obowiązującymi ustaleniami planu:

- 1) przeznaczenie terenu i linie rozgraniczające tereny o różnych funkcjach lub różnych zasadach zagospodarowania,
- 2) zasady obsługi komunikacji kołowej i pieszej.

§ 5. Ilekroć w dalszych przepisach niniejszej Uchwały jest mowa o:

1. Rysunku planu – należy przez to rozumieć rysunki zmiany planu na mapach stanowiących załączniki do Uchwały.

2. Przeznaczeniu podstawowym – należy przez to rozumieć takie przeznaczenie, które powinno przeważać na danym obszarze wyznaczonym liniami rozgraniczającymi.

3. Przeznaczeniu dopuszczalnym – należy przez to rozumieć inne niż podstawowe uzupełniające je i wzbogacające.

4. Terenie – należy przez to rozumieć teren o określonym rodzaju przeznaczenia podstawowego wyznaczony na rysunku zmiany planu liniami rozgraniczającymi.

Rozdział II – Ustalenia szczegółowe

§ 6. 1. Wyznacza się obszar oznaczony na rysunku planu symbolem – UAp o powierzchni około 0,23 ha z przeznaczeniem podstawowym pod usługi publiczne z zakresu administracji.

2. Na obszarze, o którym mowa w ust. 1 ustala się następujące zasady zagospodarowania:

- | | |
|--|---|
| <ul style="list-style-type: none"> 1) ustala się nieprzekraczalne granice zabudowy: <ul style="list-style-type: none"> a) 2,0 m od linii rozgraniczającej ciągu pieszego oznaczonego na rysunku zmiany planu symbolem KX, b) 12,0 m od krawędzi jezdni ulicy dojazdowej oznaczonej symbolem 1 KD, c) 15,0 m od krawędzi jezdni ulicy dojazdowej oznaczonej symbolem 2 KD, 2) dopuszcza się łączenie funkcji usługowej z funkcją mieszkaniową jako uzupełniającą pod warunkiem spełnienia wymagań przeznaczenia podstawowego, 3) dopuszcza się modernizację istniejącego obiektu poprzez przebudowę i rozbudowę do wysokości 3 kondygnacji naziemnych, w tym poddasze użytkowe, 4) obsługa komunikacyjna: <ul style="list-style-type: none"> a) kołowa – z istniejących dróg dojazdowych, b) piesza od strony istniejącej ulicy miejskiej oraz istniejącego ciągu pieszego oznaczonego KX, c) lokalizacja parkingów do usług na terenie własnej działki, 5) urządzenie terenów zieleni ozdobnej pełniącej funkcję reprezentacyjną, 6) warunkiem dopuszczenia realizacji obiektów jest wyposażenie terenu w energię elektryczną, sieć wodociągową i kanalizacyjną, | <p>7) dotyczące uzbrojenia technicznego:</p> <ul style="list-style-type: none"> a) zaopatrzenie w wodę, gaz, energię elektryczną, energię ciepłą, instalację telefoniczną z istniejących i proj. sieci układu ogólnomiejskiego, b) odprowadzenie ścieków i wód opadowych do istniejącej i projektowanej sieci układu ogólnomiejskiego kanalizacji sanitarnej i deszczowej. <p>Rozdział III – Przepisy końcowe.</p> <p>§ 7. Uchwałą Nr XVIII/94 Rady Miejskiej w Kolnie z dnia 25 kwietnia 1994 roku w sprawie zatwierdzenia miejscowego planu ogólnego zagospodarowania przestrzennego miasta Kolno, w części dotyczącej ustaleń, objętej niniejszą zmianą planu uchyla się.</p> <p>§ 8. Wykonanie niniejszej uchwały powierza się Zarządowi Miasta Kolna.</p> <p>§ 9. Zgodnie z art. 36 ust. 3 ustawy o zagospodarowaniu przestrzennym ustala się jednorazową opłatę z tytułu wzrostu wartości nieruchomości w wysokości: – 0 %.</p> <p>§ 10. Zmiana miejscowego planu zagospodarowania przestrzennego miasta Kolno wchodzi w życie po upływie 14 dni od daty jej ogłoszenia w Dzienniku Urzędowym Województwa Łomżyńskiego.</p> |
|--|---|

Przewodniczący Rady Miejskiej
Franciszek Jurczenia

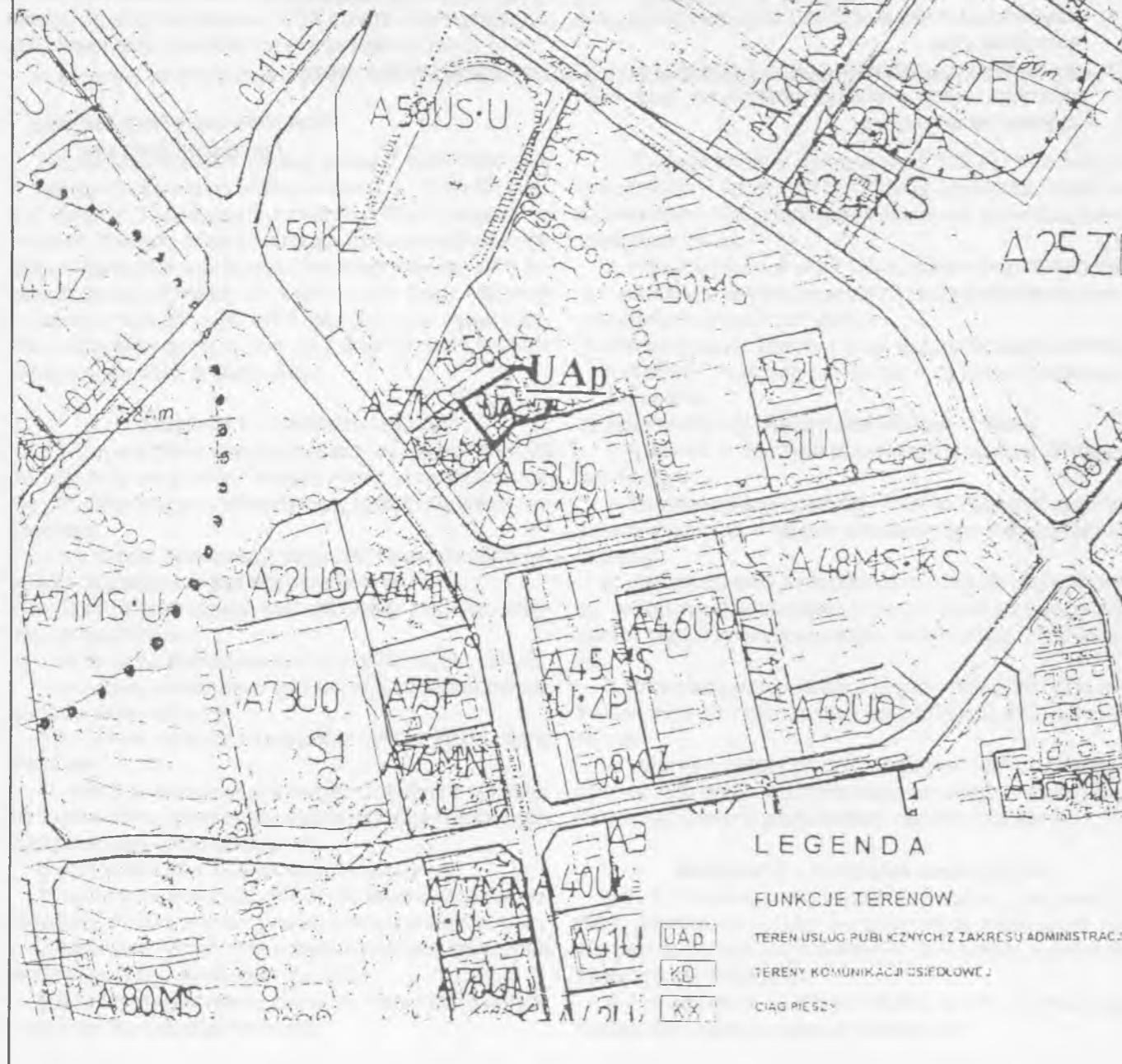
Miejscowy Plan Zagospodarowania Przestrzennego ZMIANA PLANU

MIASTO KOLNO - ul.M.Konopnickiej, ul.Senatorska
i ul.Sobieskiego

RYSUNEK PLANU SKALA 1 : 5000

Załącznik Nr 1 do Uchwały Nr XXXIII/198/98
Rady Miejskiej w Kolnie z dnia 7 maja 1998r.

Projekt był wyłożony do publicznego wglądu w Urzędzie Miasta w
Kolnie w dniach od 10.03.1998r. do 01.04.1998r.



LEGENDA

FUNKCJE TERENÓW

- UAp TEREN USŁUG PUBLICZNYCH Z ZAKRESU ADMINISTRACJI
- KD TERENY KOMUNIKACJI OSIEDLWEJ
- KX CIĄG PIESZY

Miejscowy Plan Zagospodarowania Przestrzennego

ZMIANA PLANU

Miasto Kolno

RYSUNEK PLANU SKALA 1 : 500

Załącznik Nr 2 do Uchwały Nr XXXIII/198/98
Rady Miejskiej w Kolnie z dnia 7 maja 1998r.

Projekt był wyłożony do publicznego wglądu
w Urzędzie Miasta Kolnie w dniach od 10.03.1998r. do 01.04.1998r.

LEGENDA

FUNKCJE TERENÓW:

- UAp TEREN USŁUG PUBLICZNYCH Z ZAKRESU ADMINISTRACJI
- KD TERENY KOMUNIKACJI OSIEDLWEJ
- KX CIĄG PIESZY

USTALENIA REGULACYJNE :

- GRANICE OPRACOWANIA
- LINIE ROZGRANICZAJĄCE TERENY O RÓŻNYCH FUNKCJACH - ŚCISLE OKREŚLONE
- LINIE ROZGRANICZAJĄCE TERENY O RÓŻNYCH FUNKCJACH - OKREŚLONE ORIENTACYJNIE
- OBIEKT ADAPTOWANY POD USŁUGI PUBLICZNE

WOJEWÓDZKIE BIURO PLANOWANIA PRZESTRZENNEGO POMOCNICZY ZESPÓŁ PROJEKTOWO-INWESTYCYJNY			
18-000 Lomża		ul. Poznańska 141 A 18-103-102, 181-439	
Zespół autorski	Podpis	Skala	1: 500
Projektant: Urbanista: mgr inż. Lech Szymon ul. Przemysłowa 16 ul. 24/255 Szymon ul. Przemysłowa 16 mgr inż. Ryszard Serwałka Zarządca komunalny: mgr inż. Jerzy Przyjowski Zgodnie z: o. zw. - mgr inż. Krzysztof Grabias Opracował: graficznie: inż. inż. system. - Paulina Burdacka		ZMIANA MIEJSCOWEGO PLANU ZAGOSPODAROWANIA PRZESTRZENNEGO MIASTA KOLNO TERENY USŁUG PUBLICZNYCH Z ZAKRESU ADMINISTRACJI DATA: 1998r. 07.05.1998r. mozeć 1997r. maj 1998r.	

URZĄD WOJEWÓDZKI
w Łomży
ZESPÓŁ ORGANIZACYJNO-PROJEKTOWY
W Łomży
18-000 ŁOMŻA
ul. Przasnyska 141, b tel. 11-31-00

Mapa sytuacyjno-wysokościowa

(wtórnik lewostronny)

miasto: Kolno
woj. łomżyńskie

07.05.28
[Signature]

mgr inż Krzysztof Kowalczyk ks zam 347/97

skala 1:500

KIEROWNIK
[Signature]

Niniejszą mapę wykonano na podstawie materiałów archiwalnych i pomiaru uzupełniającego wykonanego dnia 4 04 1997r
Nr arkuszy pokrycia terenu mapą zasadniczą 234 323.2021
234 323.2023
Mapa aktualna na dzień 4 04 1997r

Wykonawca roboty

Wojewódzkie Biuro Geodezji i Terenów Rolnych
w Łomży Rejonowy Oddział w Kolnie

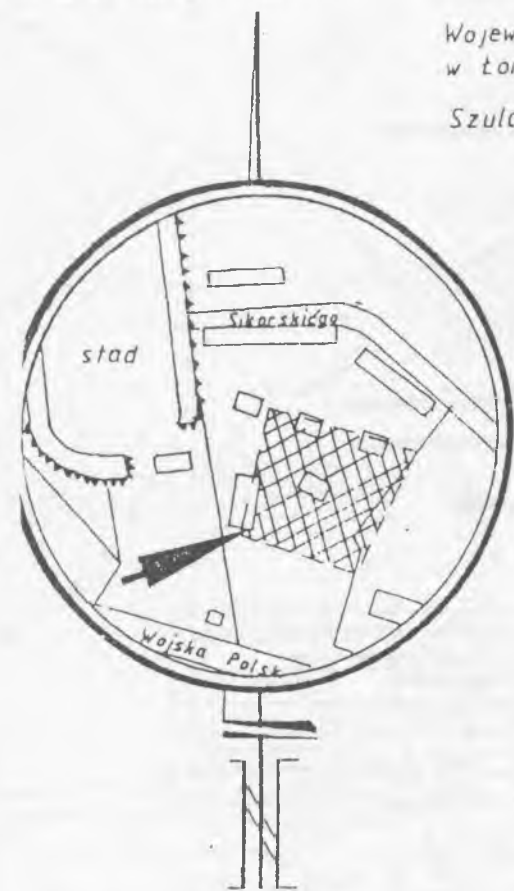
Szulc Stefan

Wojewódzki Ośrodek
Geodezyjny i Kartograficzny
w Łomży Filia w Kolnie

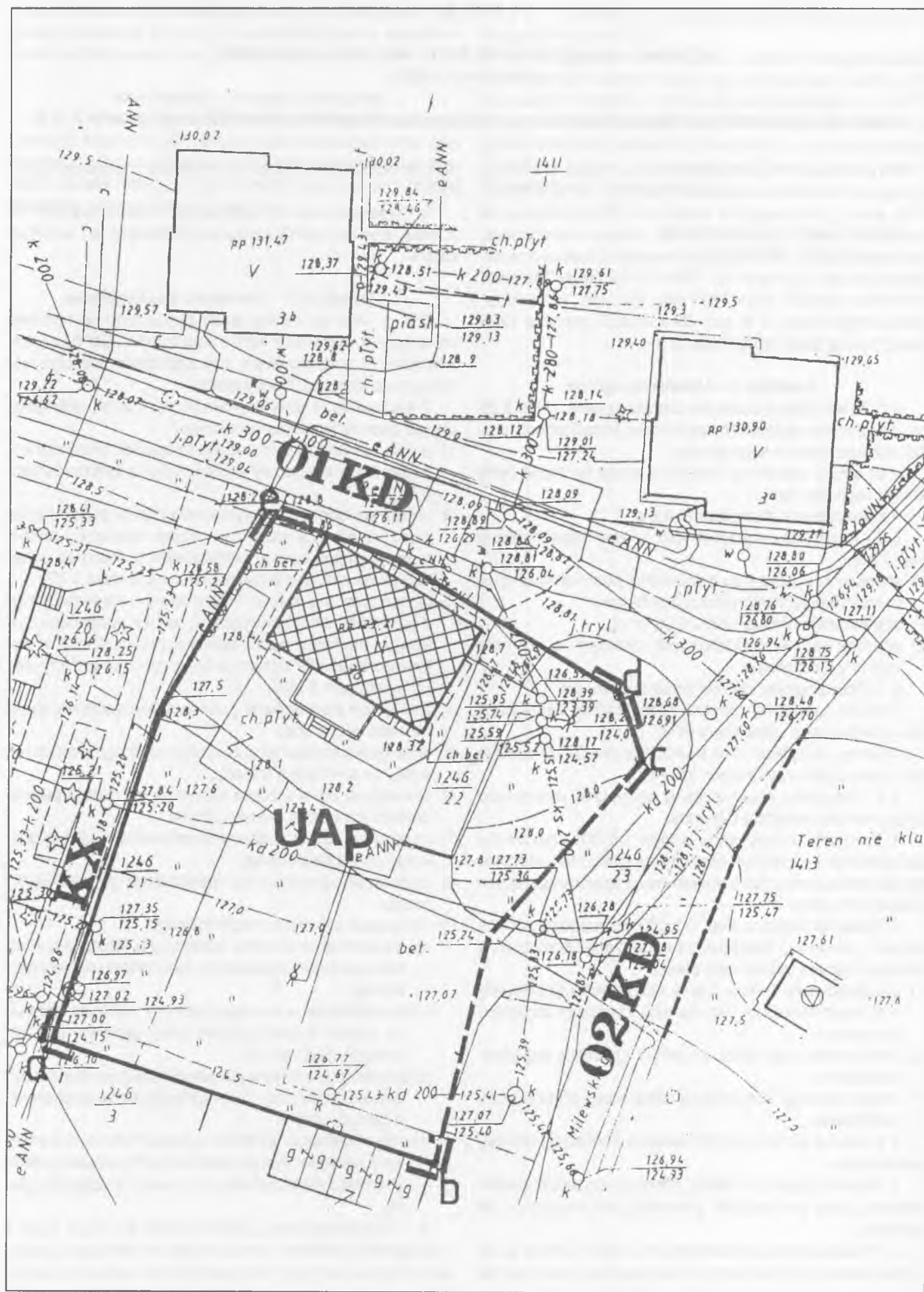
Wzrost do wydania
w dniu 4.06.97 nr 1659-39

Poza wykazany na niniejszej mapie urządzenia podziemnymi i na wyklucza się istniejące tereny również urządzeń podziemnych, do których brak było danych w chwili wykonania i zostały odnalezione w czasie inwentaryzacji geodezyjnej

Wzrost do wydania
w dniu 4.06.97 nr 1659-39
Kierownik pracowni



Szkic orientacyjny - skala 1:5000



POZ. 61

UCHWAŁA NR XXXIII/199/98 RADY MIEJSKIEJ W KOLNIE

z dnia 7 maja 1998 r.

w sprawie zatwierdzenia zmiany miejscowego planu zagospodarowania przestrzennego miasta Kolna.

Na podstawie art. 26 ustawy z dnia 7 lipca 1994 roku o zagospodarowaniu przestrzennym (Dz. U. Nr 89, poz. 415, wraz z późniejszymi zmianami) Rada Miejska na wniosek Zarządu Miasta uchwała zmianę miejscowego planu zagospodarowania przestrzennego Miasta Kolna zatwierdzonego Uchwałą Nr XVIII/111/94 Rady Miejskiej w Kolnie z dnia 25 maja 1994 roku (Dz. Urz. Województwa Łomżyńskiego Nr 6, poz. 59 z dnia 28 czerwca 1994 roku), zwaną dalej zmianą planu.

Rozdział I – Ustalenia ogólne

§ 1. Zmiana planu obejmuje obszar o powierzchni 3,35 ha, położony na gruntach miasta Kolno, w zachodniej części, którego granice wyznaczają:

- od strony północnej istniejąca droga po trasie byłej kolejki wąskotorowej,
- z pozostałych stron tereny rolne.

§ 2. Celem regulacji zawartych w ustaleniach zmiany planu jest:

- 1) stworzenie podstaw do działalności podmiotów gospodarczych przy minimalizacji konfliktów,
- 2) zapewnienie obsługi komunikacyjnej,
- 3) ochrona interesów publicznych lokalnych w zakresie ochrony środowiska.

§ 3. Przedmiotem ustaleń zmiany planu są:

- 1) teren zabudowy rolniczo-produkcyjnej, oznaczony na rysunku planu symbolami RPZ,
- 2) tereny urządzeń i tras komunikacyjnych oznaczone na rysunku planu symbolem KZ, KL.

§ 4. Integralną częścią planu są rysunki stanowiące załączniki do niniejszej Uchwały:

1. Rysunek zmiany planu w skali 1:5.000 stanowiący załącznik Nr 1 na którym oznaczenia graficzne: przeznaczenia terenu oraz granic opracowania są obowiązującym ustaleniem planu.

2. Rysunek planu w skali 1:1.000, stanowiący załącznik nr 2, na którym następujące oznaczenia graficzne są obowiązującymi ustaleniami planu:

- 1) przeznaczenie terenu i linie rozgraniczające tereny o różnych funkcjach lub różnych zasadach zagospodarowania,
- 2) linie określające strefy o różnym sposobie zagospodarowania,
- 3) zasady obsługi komunikacji, oraz trasy infrastruktury technicznej.

§ 5. Ilekroć w dalszych przepisach niniejszej Uchwały jest mowa o:

1. Rysunku planu – należy przez to rozumieć rysunki zmiany planu na mapach stanowiących załączniki do Uchwały.

2. Przeznaczeniu podstawowym – należy przez to rozumieć takie przeznaczenie, które powinno przeważać na

danym obszarze wyznaczonym liniami rozgraniczającymi.

3. Przeznaczeniu dopuszczalnym – należy przez to rozumieć inne niż podstawowe uzupełniające je i wzbogacające.

Rozdział II – Ustalenia szczegółowe

§ 6. 1. Wyznacza się teren oznaczony na rysunku zmiany planu symbolem RPZ o powierzchni 3,02 ha z przeznaczeniem podstawowym pod zabudowę rolniczo-produkcyjną o kierunku hodowlanym.

2. Na terenie, o którym mowa w ust. 1 ustala się następujące zasady zagospodarowania:

- 1) ustala się orientacyjną strefę lokalizacji obiektów kubaturowych zabudowy produkcyjnej z zastrzeżeniem § 7,
- 2) ustala się obowiązek wykonania pasów zieleni izolacyjnej w postaci nasadzeń drzew, krzewów i zieleni niskiej w wyznaczonej strefie zieleni izolacyjnej, oznaczonej na rysunku zmiany planu symbolem 3 ZP,
- 3) dopuszcza się lokalizację budynku mieszkalnego o wysokości do 2 kondygnacji, (w tym poddasze użytkowe) i nachyleniu podstawowej połąci 30–40° w wyznaczonej strefie oznaczonej na rysunku zmiany planu symbolem 2 MNj,
- 4) lokalizacja parkingów w granicach wyznaczonej strefy na własnej działce,
- 5) obsługa komunikacyjna z istniejącej drogi oznaczonej w planie symbolem 0-24KL,
- 6) obowiązek ograniczenia szkodliwego oddziaływania zakładu do granic własnej działki,
- 7) obowiązek zabezpieczenia środowiska wodno-glebowego przed degradacją,
- 8) obowiązek ograniczenia przekształceń ukształtowania terenu,
- 9) dotyczące uzbrojenia technicznego:
 - a) zaopatrzenie w wodę, instalację telefoniczną z istniejących i projektowanych sieci układu ogólnomiejowego,
 - b) zaopatrzenie w energię cieplną z kotłowni własnej na paliwo proekologiczne (olej opałowy, gaz lub energia elektryczna),
 - c) zaopatrzenie w energię elektryczną na warunkach określonych przez Rejon Energetyczny uzyskanych przez inwestora,
 - d) odprowadzenie ścieków bytowych do sieci kanalizacji ogólnomiejowej, obornik suchy usuwany okresowo bez składowania, jako nawóz organiczny gleby.

§ 7. Uściślenie strefy, o której mowa w § 6 ust. 2 pkt 1 – odległości obiektów inwentarskich od istniejącej zabudowy zagrodowej oraz dróg publicznych zostaną określo-

ne w postępowaniu ustalającym warunki zabudowy i zagospodarowania terenu po przedłożeniu przez inwestora oceny oddziaływania na środowisko.

Rozdział III – Przepisy końcowe

§ 8. Uchwałą Nr XVIII/94 Rady Miejskiej w Kolnie z dnia 25 kwietnia 1994 roku w sprawie zatwierdzenia miejscowego planu ogólnego zagospodarowania przestrzennego miasta Kolno, w części dotyczącej ustaleń, objętej niniejszą zmianą planu uchyla się.

§ 9. Wykonanie niniejszej uchwały powierza się Zarządowi Miasta Kolna.

§ 10. Zgodnie z art. 36 ust. 3 ustawy o zagospodarowaniu przestrzennym ustala się jednorazową opłatę z tytułu wzrostu wartości nieruchomości w wysokości –10%.

§ 11. Zmiana miejscowego planu zagospodarowania przestrzennego miasta Kolno wchodzi w życie po upływie 14 dni od daty jej ogłoszenia w Dzienniku Urzędowym Województwa Łomżyńskiego.

Przewodniczący Rady Miejskiej
Franciszek Jurczenia

Miejscowy Plan Zagospodarowania Przestrzennego ZMIANA PLANU

Miasto Kolno - część terenu oznaczonego symbolem A90R
przy drodze 024 KL

RYSUNEK PLANU

SKALA 1:5 000

Załącznik Nr 1 do Uchwały Nr XXXIII/199/98
Rady Miejskiej w Kolnie z dnia 7 maja 1998r.

Projekt był wyłożony do publicznego wglądu w Urzędzie Miasta w
Kolnie w dniach od 10.03.1998 do 01.04.1998r.



LEGENDA

- GRANICE OPRACOWANIA
- TEREN UPRAW ROLNYCH
- TEREN KOMUNIKACJI

Miejscowy Plan Zagospodarowania Przestrzennego

ZMIANA PLANU

Miasto Kolno

RYSUNEK PLANU

SKALA 1 : 1000

Załącznik Nr 2 do Uchwały Nr XXXIII/199/98
Rady Miejskiej w Kolnie z dnia 7 maja 1998r.

Projekt był wyłożony do publicznego wglądu
w Urzędzie Miasta Kolnie w dniach od 10.03.1998r. do 01.04.1998r.

LEGENDA

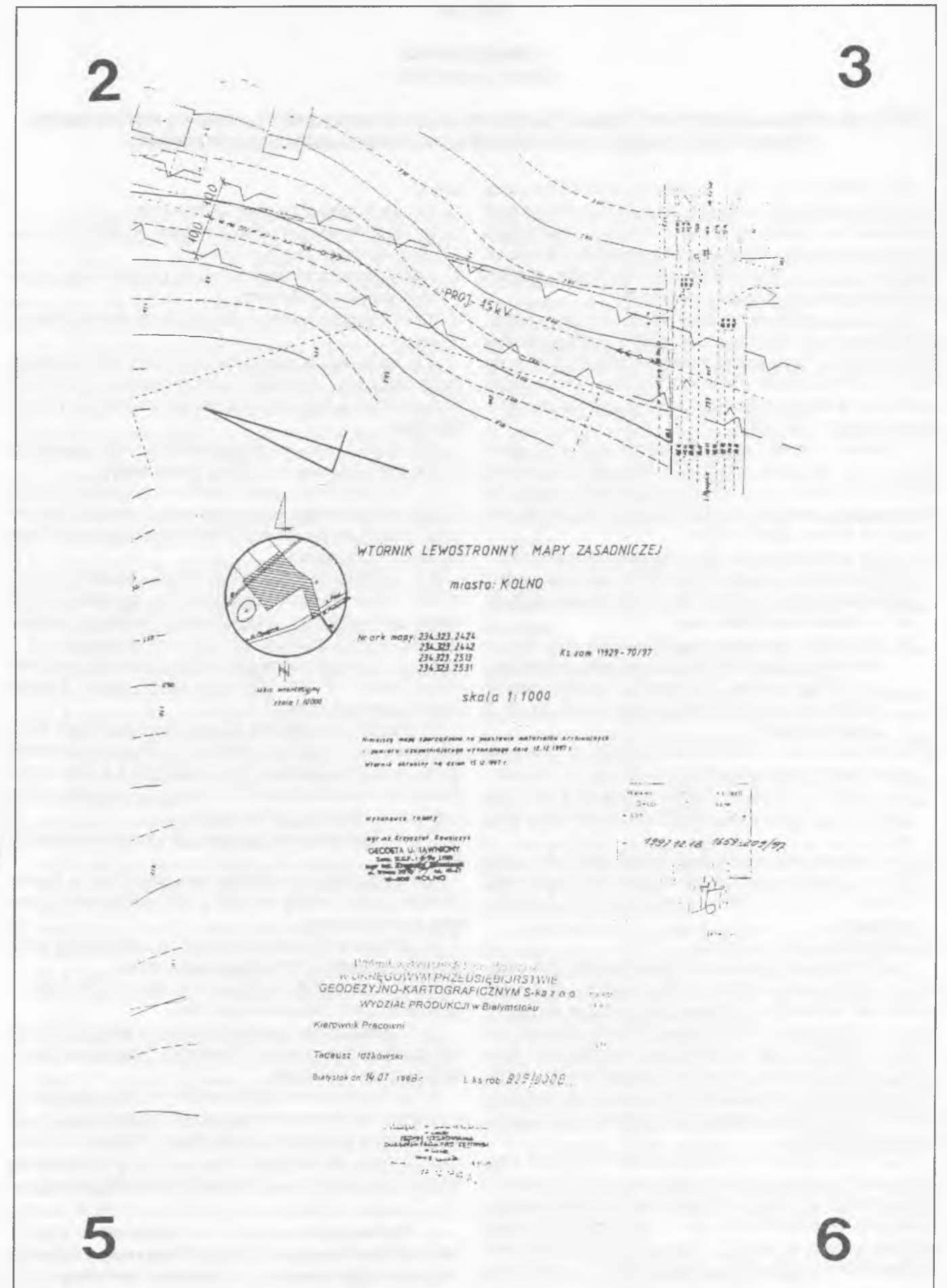
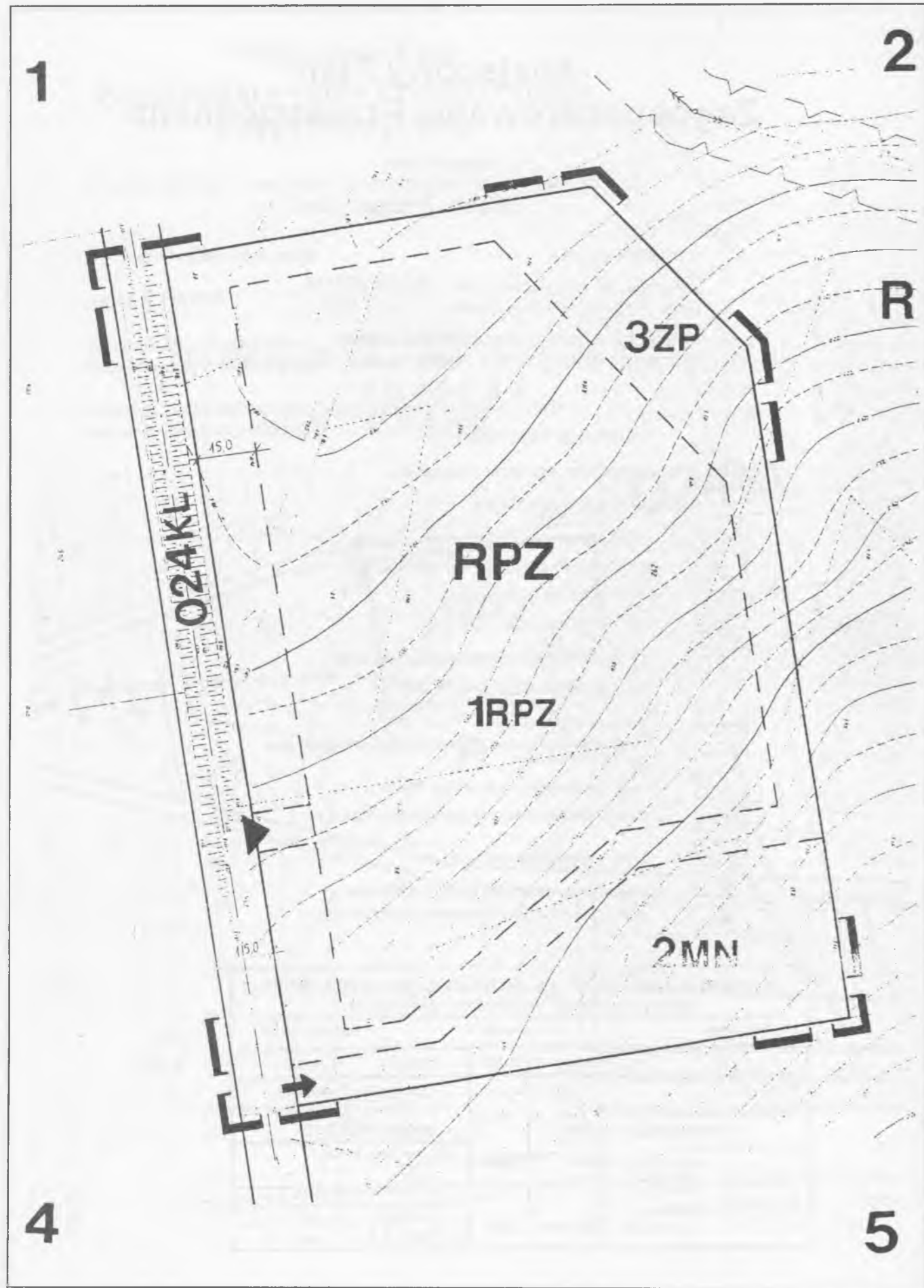
FUNKCJE TERENÓW:

- TEREN PRODUKCJI ROLNEJ ZWIERZECEJ
- WYDZIELONE STREFY:**
- STREFA ZABUDOWY PRODUKCYJNEJ
- STREFA LOKALIZACJI BUDYNKU MIESZKALNEGO
- STREFA ZIELENI IZOLACYJNEJ
- TERENY KOMUNIKACJI
- TERENY UPRAW ROLNYCH BEZ PRAWA ZABUDOWY

USTALENIA REGULACYJNE :

- GRANICE OPRACOWANIA
- LINIE ROZGRANICZAJĄCE TERENÓW O RÓŻNYCH FUNKCJACH - ŚCIŚLE OKREŚLONE
- LINIE OKREŚLAJĄCE WYZNACZONE STREFY
- PROJEKTOWANA LINIA ELEKTROENERGETYCZNA 15 kV
- STREFA TECHNICZNA LINII 15 kV
- POSTULOWANY WJAZD DO FUNKCJI PODSTAWOWEJ
- POSTULOWANY WJAZD DO STREFY MIESZKANIOWEJ

WOJEWÓDZKIE BIURO PLANOWANIA PRZESTRZENNEGO POMOCNICZY ZESPÓŁ PROJEKTOWO - INWESTYCYJNY			
18-400 Łomża		ul. Poznańska 141 A	
		Tel. 183-102, 183-439	
Zespół	autorski	Podpis	Skala 1:1 000
Projektanci: Urbanistyka - mgr inż. arch. Alicja Mieszkowska Nr upr. 242/88 Środowisko przyrodnicze - mgr inż. Ryszard Serwaika			ZMIANA MIEJSCOWEGO PLANU ZAGOSPODAROWANIA PRZESTRZENNEGO miasta KOLNO
Załadnienia prawne - mgr Szymon Grabias			Teren produkcji rolnej
Opracowanie graficzne: mgr inż. Marek Cwalina			DATA
			rozpoczęcia październik 94



POZ. 62

POROZUMIENIE
z dnia 13 maja 1998 r.

zawarte pomiędzy Kierownikiem Urzędu Rejonowego w Łomży zwanym dalej „organem powierzającym”, a Nadleśniczym Nadleśnictwa Nowogród zwanym dalej „jednostką przejmującą”.

Na podstawie art. 5 ust. 3 ustawy z dnia 28 września 1991 r. o lasach (Dz. U. Nr 101, poz. 444 z późniejszymi zmianami) oraz działu III ustawy z dnia 17 czerwca 1966 roku o postępowaniu egzekucyjnym w administracji (tekst jednolity: Dz. U. z 1991 r. Nr 36, poz. 161 z późniejszymi zmianami) postanawia się co następuje:

§ 1. Organ powierzający powierza jednostce przejmującej prowadzenie nadzoru w lasach nie stanowiących własności Skarbu Państwa na terenie gminy Zbójna oraz na terenie wsi Morgowniki (Gmina Nowogród) o powierzchni ogólnej wynoszącej 1052 ha gruntów leśnych według stanu na dzień 31.12.1997 r.

Zgodnie z ustawą z dnia 28 września 1991 r. o lasach (Dz. U. Nr 101, poz. 444 z późniejszymi zmianami), w zakresie nadzoru nad gospodarką leśną w lasach nie stanowiących własności Skarbu Państwa powierza się prowadzenie następujących spraw:

- 1) ocenę stanu lasów nie stanowiących własności Skarbu Państwa oraz ocenę zgodności wykonanych przez właścicieli lasów prac związanych z gospodarką leśną:
 - a) z planami urządzania lasu,
 - b) z zadaniami w zakresie wyrębu drzew, ponownego założenia upraw leśnych, przebudowy drzewostanów, pielęgnowania i ochrony lasu, w tym również ochrony przeciwpożarowej, zgodnie z art. 79 ust. 3 ustawy o lasach,
- 2) wydawanie decyzji administracyjnych w I instancji w sprawach wynikających z art. 9 ust. 2 i art. 24 ustawy o lasach oraz prowadzenie egzekucji w zakresie wysyłania upomnień i sporządzania tytułów wykonawczych,
- 3) cechowania i wydawania świadectwa legalności pozyskania drewna w lasach nie stanowiących własności Skarbu Państwa, zgodnie z art. 14a ust. 3 i 4 ustawy o lasach,
- 4) szkolenia właścicieli lasów.

§ 2. Przy wykonywaniu czynności kancelaryjnych, związanych ze sprawami objętymi porozumieniem stosuje się Instrukcję kancelaryjną wprowadzoną w życie zarządzeniem nr 15 Ministra – Szefa Urzędu Rady Ministrów z dnia 19 lipca 1990 r. w sprawie wykonywania czynności kancelaryjnych w urzędach terenowych organów administracji rządowej oraz odpowiednio rzeczowy wykaz akt obowiązujący w urzędach terenowych organów rządowej administracji ogólnej.

§ 3. Przy wydawaniu decyzji administracyjnych oraz prowadzeniu korespondencji dotyczącej zakresu porozumienia stosuje się pieczęć nagłówkową jednostki upoważnionej oraz pieczęć do podpisu – „z up. Kierownika Urzędu Rejonowego w Łomży” z imieniem, nazwiskiem oraz stanowiskiem służbowym upoważnionego do załatwienia

sprawy.

§ 4. Jednostka przejmująca zapewnia:

- 1) wykwalifikowanych pracowników do prowadzenia spraw objętych porozumieniem,
- 2) środki techniczne umożliwiające prowadzenie spraw objętych porozumieniem,
- 3) nadzór nad prawidłowym i terminowym wykonywaniem zadań.

§ 5. Jednostka przejmująca będzie składała organowi powierzającemu informacje i sprawozdania o realizacji porozumienia w sprawach i terminach określonych przez ten organ.

§ 6. Kontrolę nad realizacją powierzonych spraw sprawował będzie Kierownik Urzędu Rejonowego.

§ 7. Organem wyższego stopnia w rozumieniu przepisów kodeksu postępowania administracyjnego w stosunku do decyzji wydanych przez jednostkę przejmującą jest Wojewoda Łomżyński.

§ 8. 1. Środki finansowe na pokrycie kosztów prowadzenia spraw objętych porozumieniem zapewnia Wojewoda Łomżyński przy uwzględnieniu aktualnych wielkości powierzchni gruntów leśnych wymienionych w § 1 gminach. Wielkość stawki jednostkowej będzie corocznie negocjowana. W roku 1998 wysokość stawki została uzgodniona na 8 zł za 1 ha.

2. Wielkość powierzchni gruntów leśnych będzie aktualizowana raz w roku na podstawie ewidencji gruntów na dzień 31 grudnia każdego roku. Wielkość ta będzie korygowana protokołem uzgodnień pomiędzy organem powierzającym a jednostką przejmującą.

§ 9. 1. Porozumienie zawarte jest na czas nieokreślony.

2. Porozumienie może być wypowiedziane w formie pisemnej przez każdą ze stron z trzymiesięcznym okresem wypowiedzenia.

3. Zmiana porozumienia może być dokonana tylko w drodze obustronnie podpisanego aneksu.

§ 10. Porozumienie zawarte w dniu 30.06.1992 r. (z późniejszymi zmianami) traci moc.

§ 11. Porozumienie wchodzi w życie z dniem podpisania i podlega ogłoszeniu w Dzienniku Urzędowym Województwa Łomżyńskiego.

§ 12. Porozumienie sporządzono w 5 egzemplarzach, po jednym dla stron, dla Wojewody Łomżyńskiego oraz 2 egzemplarze dla Dyrektora Wydziału Organizacji i Nadzoru Urzędu Wojewódzkiego w celu opublikowania w Dzienniku Urzędowym Województwa Łomżyńskiego.

Nadleśniczy Nadleśnictwa Nowogród <i>Kazimierz Zackiewicz</i>	Kierownik Urzędu Rejonowego w Łomży <i>Helena Gerłowska</i>
---	---

POZ. 63

POROZUMIENIE
z dnia 18 maja 1998 r.

zawarte pomiędzy Kierownikiem Urzędu Rejonowego w Łomży zwanym dalej „organem powierzającym”, a Nadleśniczym Nadleśnictwem Łomża zwanym dalej „jednostką przejmującą”.

Na podstawie art. 5 ust. 3 ustawy z dnia 28 września 1991 roku o lasach (Dz. U. Nr 101, poz. 444 z późniejszymi zmianami) oraz działu III ustawy z dnia 17 czerwca 1966 roku o postępowaniu egzekucyjnym w administracji (tekst jednolity: Dz. U. z 1991 r. Nr 36, poz. 161 z późniejszymi zmianami) postanawia się, co następuje:

§ 1. Organ powierzający powierza jednostce przejmującej prowadzenie nadzoru w lasach nie stanowiących własności Skarbu Państwa na terenie wymienionych niżej miast i gmin: m. Łomża, Piątnica, Miastkowo, Przytuły, Jedwabne, Łomża, Wizna, Śniadowo, Nowogród (bez wsi Morgowniki w gminie Nowogród) o powierzchni ogólnej wynoszącej 15580 ha gruntów leśnych według stanu na dzień 31.12.1997 r.

Zgodnie z ustawą z dnia 28 września 1991 r. o lasach (Dz. U. Nr 101, poz. 444 z późniejszymi zmianami), w zakresie nadzoru nad gospodarką leśną w lasach nie stanowiących własności Skarbu Państwa powierza się prowadzenie następujących spraw:

- 1) ocenę stanu lasów nie stanowiących własności Skarbu Państwa oraz ocenę zgodności wykonanych przez właścicieli lasów prac związanych z gospodarką leśną:
 - a) z planami urządzania lasu,
 - b) z zadaniami w zakresie wyrębu drzew, ponownego założenia upraw leśnych, przebudowy drzewostanów, pielęgnowania i ochrony lasu, w tym również ochrony przeciwpożarowej, zgodnie z art. 79 ust. 3 ustawy o lasach,
- 2) dla lasów rozdrobnionych i nieurządzonych o powierzchni do 10 ha wydawanie decyzji na podstawie wykonywanej inwentaryzacji stanu lasów zgodnie z art. 19 ust. 3 (na dzień 31.12.1997 r. powierzchnia ta wynosi 57 ha),
- 3) wydawanie decyzji administracyjnych w I instancji w sprawach wynikających z art. 9 ust. 2 i art. 24 ustawy o lasach oraz prowadzenie egzekucji w zakresie wysyłania upomnień i sporządzania tytułów wykonawczych,
- 4) cechowania i wydawania świadectwa legalności pozyskania drewna w lasach nie stanowiących własności Skarbu Państwa, zgodnie z art. 14a ust. 3 i 4 ustawy o lasach,
- 5) szkolenia właścicieli lasów.

§ 2. Przy wykonywaniu czynności kancelaryjnych, związanych ze sprawami objętymi porozumieniem stosuje się Instrukcję kancelaryjną wprowadzoną w życie zarządzeniem nr 15 Ministra – Szefa Urzędu Rady Ministrów z dnia 19 lipca 1990 r. w sprawie wykonywania czynności kancelaryjnych w urzędach terenowych organów administracji rządowej oraz odpowiednio rzeczowy wykaz akt obo-

wiązujący w urzędach terenowych organów rządowej administracji ogólnej.

§ 3. Przy wydawaniu decyzji administracyjnych oraz prowadzeniu korespondencji dotyczącej zakresu porozumienia stosuje się pieczęć nagłówkową jednostki upoważnionej oraz pieczęć do podpisu – „z up. Kierownika Urzędu Rejonowego w Łomży” z imieniem, nazwiskiem oraz stanowiskiem służbowym upoważnionego do załatwienia sprawy.

§ 4. Jednostka przejmująca zapewnia:

- 1) wykwalifikowanych pracowników do prowadzenia spraw objętych porozumieniem,
- 2) środki techniczne umożliwiające prowadzenie spraw objętych porozumieniem,
- 3) nadzór nad prawidłowym i terminowym wykonywaniem zadań.

§ 5. Jednostka przejmująca składała będzie organowi powierzającemu informacje i sprawozdania o realizacji porozumienia w sprawach i terminach określonych przez ten organ.

§ 6. Kontrolę nad realizacją powierzonych spraw sprawował będzie Kierownik Urzędu Rejonowego.

§ 7. Organem wyższego stopnia w rozumieniu przepisów kodeksu postępowania administracyjnego w stosunku do decyzji wydanych przez jednostkę przejmującą jest Wojewoda Łomżyński.

§ 8. 1. Środki finansowe na pokrycie kosztów prowadzenia spraw objętych porozumieniem zapewnia Wojewoda Łomżyński przy uwzględnieniu aktualnych wielkości powierzchni gruntów leśnych wymienionych w § 1 gminach. Wielkość stawki jednostkowej będzie corocznie negocjowana. W roku 1998 wysokość stawki została uzgodniona na 8 zł za 1 ha.

2. Wielkość powierzchni gruntów leśnych będzie aktualizowana raz w roku na podstawie ewidencji gruntów na dzień 31 grudnia każdego roku. Wielkość ta będzie korygowana protokołem uzgodnień pomiędzy organem powierzającym a jednostką przejmującą.

3. W przypadku wystąpienia w poszczególnych lasach różnic w wielkości powierzchni gruntów leśnych wymienionych w § 1 ust. 2 niniejszego porozumienia, wielkość ta będzie aktualizowana protokołem uzgodnień pomiędzy organem powierzającym a jednostką przejmującą.

§ 9. 1. Porozumienie zawarte jest na czas nieokreślony.

2. Porozumienie może być wypowiedziane w formie pisemnej przez każdą ze stron z trzymiesięcznym okresem wypowiedzenia.

3. Zmiana porozumienia może być dokonana tylko w drodze obustronnie podpisanego aneksu.

§ 10. Porozumienie zawarte w dniu 29.06.1992 r. (z późniejszymi zmianami) traci moc.

§ 11. Porozumienie wchodzi w życie z dniem podpisania i podlega ogłoszeniu w Dzienniku Urzędowym Województwa Łomżyńskiego.

§ 12. Porozumienie sporządzono w 5 egzemplarzach, po jednym dla stron, dla Wojewody Łomżyńskiego oraz 2

egzemplarze dla Dyrektora Wydziału Organizacji i Nadzoru Urzędu Wojewódzkiego w celu opublikowania w Dzienniku Urzędowym Województwa Łomżyńskiego.

Nadleśniczy
Nadleśnictwa Łomża
Jan Bargielski

Kierownik
Urzędu Rejonowego w Łomży
Helena Gerłowska

Reklamacje z powodu niedoręczenia poszczególnych numerów Dziennika należy wносить do Zakładu Obsługi Urzędu Wojewódzkiego w Łomży, 18-400 Łomża, ul. Nowa 2, niezwłocznie po otrzymaniu następnego, kolejnego numeru.

Wydawca: **Wojewoda Łomżyński**
Redakcja: **Urząd Wojewódzki w Łomży, Wydział Organizacji i Nadzoru**, ul. Nowa 2, 18-400 Łomża
Naczelny redaktor: **Aleksander Skrodzki**
Montaż elektroniczny: **Tadeusz Babel**
Organizacja druku i kolportaż: **Zakład Obsługi Urzędu Wojewódzkiego w Łomży**

Tłoczono z polecenia Wojewody Łomżyńskiego z dnia 15 czerwca 1998 roku
w Zakładzie Obsługi Urzędu Wojewódzkiego w Łomży, ul. Nowa 2, 18-400 Łomża

Cena niniejszego egzemplarza: **3,20 zł**