



DZIENNIK URZĘDOWY WOJEWÓDZTWA ŁÓDŹSKIEGO

Łomża, dnia 10 czerwca 1998 r.

Nr 5

TREŚĆ:

Poz.:

ROZPORZĄDZENIA WOJEWODY ŁÓDŹSKIEGO

- 48 – Nr 11/98 z dnia 21 kwietnia 1998 r. w sprawie zwalczania wścieklizny zwierząt. 103
49 – Nr 12/98 z dnia 6 maja 1998 r. w sprawie zwalczania wścieklizny zwierząt. 104

UCHWAŁY RAD GMIN

- 50 – Uchwała Nr 131/XXXIII/98 Rady Gminy Nowe Piekuty z dnia 28 kwietnia 1998 r. w sprawie zatwierdzenia zmiany miejscowego planu zagospodarowania przestrzennego Gminy Nowe Piekuty. 105
51 – Uchwała Nr 132/XXXIII/98 Rady Gminy Nowe Piekuty z dnia 28 kwietnia 1998 r. w sprawie zatwierdzenia zmiany miejscowego planu zagospodarowania przestrzennego Gminy Nowe Piekuty. 113

POROZUMIENIE

- 44 – 52 – Porozumienie zawarte w dniu 5 maja 1998 r. pomiędzy Kierownikiem Urzędu Rejonowego w Grajewie a Nadleśniczym Nadleśnictwa Knyszyn. 121

INFORMACJA WOJEWÓDZKIEGO FUNDUSZU OCHRONY ŚRODOWISKA I GOSPODARKI WODNEJ W ŁÓDŹY

- 53 – z działalności Wojewódzkiego Funduszu Ochrony Środowiska i Gospodarki Wodnej w Łomży za rok 1997 r. 122

OBWIESZCZENIE WOJEWODY ŁÓDŹSKIEGO

- 54 – z dnia 12 maja 1998 r. o sprostowaniu błędów. 125

POZ. 48

ROZPORZĄDZENIE NR 11/98 WOJEWODY ŁÓDŹSKIEGO z dnia 21 kwietnia 1998 r.

w sprawie zwalczania wścieklizny zwierząt.

W związku ze stwierdzeniem w dniu 17 kwietnia 1998 roku wścieklizny u kota w miejscowości Osowiec gm. Goniądz działając na podstawie art. 23 Ustawy z 24 kwietnia 1997 r. o zwalczaniu chorób zakaźnych zwierząt, badaniu zwierząt rzeźnych i mięsa oraz o Państwowej Inspekcji Weterynaryjnej (Dz. U. Nr 60, poz. 369) zarządzam co następuje:

§ 1. Ustalam okręg zapowietrzony wścieklizną obejmujący miejscowość Osowiec gm. Goniądz położoną w obwodzie łowieckim Nr 23 oraz okręg zagrożony wścieklizną obejmujący obszar ograniczony od zachodu drogą

biegnącą obok miejscowości Kapice do rzeki Biebrzy i dalej rzeką Biebrzą i Etk do drogi prowadzącej obok miejscowości Kapice wraz z przyległymi kompleksami leśnymi położonymi w obwodzie łowieckim Nr 23. Na obszarze tym położone są miejscowości: Płochowo, Wólka Piaseczna i Budne.

§ 2. W okręgach wymienionych w § 1 zakazuję:

- wstępu do kompleksów leśnych osób postronnych za wyjątkiem służby weterynaryjnej, leśnej i łowieckiej,
- przeprowadzania polowań zbiorowych i odłowów zwierząt łownych,

c) obrotu zwierzyną łowną – żywą lub padłą – bez zgody Rejonowego Lekarza Weterynarii w Grajewie.

§ 3. W okręgach wymienionych w § 1 nakazuję:

- oznaczenie zakażonego terenu przez wywieszenie w widocznym miejscu tablic: „Uwaga – wścieklizna zwierząt – wstęp wzbroniony”.
- przeprowadzenie przeglądu zwierząt wrażliwych na zakażenie wścieklizną,
- wykonanie oczyszczenia i dezynfekcji sprzętu i miejsc, w których przebywały chore lub padłe zwierzęta.

§ 4. Zakazy i nakazy, o których mowa w § 2 i 3 obowiązują wszystkich zamieszkałych lub przebywających czasowo na danym terenie, a także właścicieli i zarządców gruntów, służb leśnych a także zarządców lub dzierżawców obwodów łowieckich.

§ 5. Nadzór nad przestrzeganiem i egzekwowaniem postanowień niniejszego rozporządzenia powierzam Rejonowemu Lekarzowi Weterynarii w Grajewie.

§ 6. Nieprzestrzeganie postanowień niniejszego rozporządzenia podlega karze aresztu lub grzywny, zgodnie z art. 51 ust. 1 pkt 1 cytowanej na wstępie Ustawy z 1997 roku.

§ 7. Rozporządzenie wchodzi w życie z dniem podania do wiadomości publicznej w sposób zwyczajowo przyjęty na danym terenie oraz podlega opublikowaniu w Dzienniku Urzędowym Województwa Łomżyńskiego i obowiązuje do dnia 18 lipca 1998 r.

Wojewoda
Sławomir Zgrzywa

POZ. 49

ROZPORZĄDZENIE NR 12/98 WOJEWODY ŁOMŻYŃSKIEGO z dnia 6 maja 1998 r.

w sprawie zwalczania wścieklizny zwierząt.

W związku ze stwierdzeniem w dniu 4 maja 1998 roku wścieklizny u jenoty w miejscowości Brzeziny gm. Trzciannie działając na podstawie art. 23 Ustawy z 24 kwietnia 1997 r. o zwalczaniu chorób zakaźnych zwierząt, badaniu zwierząt rzeźnych i mięsa oraz o Państwowej Inspekcji Weterynaryjnej (Dz. U. Nr 60, poz. 369) zarządzam co następuje:

§ 1. Ustalam okręg zapowietrzony wścieklizną obejmujący miejscowość Brzeziny gm. Trzciannie położoną w obwodzie łowieckim Nr 53 oraz okręg zagrożony wścieklizną obejmujący miejscowości: Laskowiec, Gielczyn gm. Trzciannie ograniczony drogą Trzciannie – Laskowiec – Strękowa Góra do rzeki Narew i dalej rzeką Narew w kierunku Łomży do granicy Biebrzańskiego Parku Narodowego i granicą Parku do szosy Trzciannie – Strękowa Góra wraz z przyległymi kompleksami leśnymi położonymi w obwodzie łowieckim Nr 53.

§ 2. W okręgach wymienionych w § 1 zakazuję:

- wstępu do kompleksów leśnych osób postronnych za wyjątkiem służby weterynaryjnej, leśnej i łowieckiej,
- przeprowadzania polowań zbiorowych i odłowów zwierząt łownych,
- obrotu zwierzyną łowną – żywą lub padłą – bez zgody Rejonowego Lekarza Weterynarii w Grajewie.

§ 3. W okręgach wymienionych w § 1 nakazuję:

- oznaczenie zakażonego terenu przez wywieszenie w widocznym miejscu tablic: „Uwaga – wścieklizna zwierząt – wstęp wzbroniony”.
- przeprowadzenie przeglądu zwierząt wrażliwych na zakażenie wścieklizną,
- wykonanie oczyszczenia i dezynfekcji sprzętu i miejsc, w których przebywały chore lub padłe zwierzęta.

§ 4. Zakazy i nakazy, o których mowa w § 2 i 3 obowiązują wszystkich zamieszkałych lub przebywających czasowo na danym terenie, a także właścicieli i zarządców gruntów, służb leśnych a także zarządców lub dzierżawców obwodów łowieckich.

§ 5. Nadzór nad przestrzeganiem i egzekwowaniem postanowień niniejszego rozporządzenia powierzam Rejonowemu Lekarzowi Weterynarii w Grajewie.

§ 6. Nieprzestrzeganie postanowień niniejszego rozporządzenia podlega karze aresztu lub grzywny, zgodnie z art. 51 ust. 1 pkt 1 cytowanej na wstępie Ustawy z 1997 r.

§ 7. Rozporządzenie wchodzi w życie z dniem podania do wiadomości publicznej w sposób zwyczajowo przyjęty na danym terenie oraz podlega opublikowaniu w Dzienniku Urzędowym Województwa Łomżyńskiego i obowiązuje do dnia 05.06.1998 r.

Wojewoda
Sławomir Zgrzywa

POZ. 50

UCHWAŁA NR 131/XXXIII/98 RADY GMINY NOWE PIEKUTY z dnia 28 kwietnia 1998 roku

w sprawie zatwierdzenia zmiany miejscowego planu zagospodarowania przestrzennego Gminy Nowe Piekuty

Na podstawie art. 26 ustawy z dnia 7 lipca 1994 roku o zagospodarowaniu przestrzennym (Dz. U. Nr 89, poz. 415, z 1996 roku, Nr 106, poz. 496, z 1997 r. Nr 111, poz. 726 i Nr 133, poz. 885) Rada Gminy na wniosek Zarządu Gminy uchwała zmianę miejscowego planu zagospodarowania przestrzennego Gminy Nowe Piekuty zatwierdzonego Uchwałą Nr XVIII/74/87 Gminnej Rady Narodowej w Nowych Piekutach z dnia 9 kwietnia 1987 roku (Dz. Urz. Województwa Łomżyńskiego Nr 4, poz. 106 z 1987 roku), zwaną dalej zmianą planu.

Rozdział I – Ustalenia ogólne

§ 1. Zmiana planu obejmuje obszar o powierzchni 1,97 ha, położony w obrębie wsi Wierzbowizna, którego granice wyznaczają:

- od strony wschodniej droga gminna,
- od strony północnej granica administracyjna wsi Wierzbowizna i Jabłoń Piotrowce,
- od strony zachodniej i południowej grunty rolne.

§ 2. Celem regulacji zawartych w ustaleniach zmiany planu jest:

- stworzenie podstaw do realizacji zadań publicznych w zakresie gospodarki komunalnej,
- ochrona środowiska przed zanieczyszczeniem powierzchni ziemi.

§ 3. Przedmiotem ustaleń planu są:

- tereny gminnego wysypiska odpadów komunalnych, oznaczone na rysunku planu symbolem NUw,
- tereny komunikacji, oznaczone na rysunku planu symbolem KD,
- tereny upraw rolniczych, oznaczone na rysunku planu symbolem R.

§ 4. Integralną częścią zmiany planu są rysunki stanowiące załączniki do niniejszej Uchwały:

- rysunek zmiany planu w skali 1:10.000 stanowiący załącznik Nr 1, na którym oznaczenia graficzne granic opracowania oraz przeznaczenie terenów są obowiązującymi ustaleniami planu,
- rysunek planu w skali 1:1.000 stanowiący załącznik Nr 2, na którym następujące oznaczenia graficzne są obowiązującymi ustaleniami planu:
 - granice opracowania,
 - przeznaczenie terenów i linie rozgraniczające tereny o różnych funkcjach ściśle określone,
 - podział wewnętrzny wysypiska na strefy użytkowania,
 - zasady obsługi komunikacyjnej i uzbrojenia technicznego.

§ 5. Ilekroć w dalszych przepisach niniejszej Uchwały jest mowa o:

- rysunku planu – należy przez to rozumieć rysunek na mapie stanowiącej załącznik do Uchwały,
- przeznaczeniu podstawowym – należy przez to rozumieć takie przeznaczenie, które powinno przeważać na danym obszarze wyznaczonym liniami rozgraniczającymi,
- strefie – należy przez to rozumieć wydzielony obszar o określonym sposobie zagospodarowania.

Rozdział II – Ustalenia szczegółowe

§ 6. 1. Wyznacza się teren oznaczony na rysunku planu symbolem NUw o powierzchni 1,70 ha z przeznaczeniem podstawowym pod gminne wysypisko odpadów komunalnych.

2. Na terenie, o którym mowa w ust. 1 ustala się następujące zasady zagospodarowania:

- ustala się następujący podział wewnętrzny na strefy użytkowania wysypiska:
 - strefę składowania odpadów, oznaczoną na rysunku planu symbolem 1. 1,
 - strefę zaplecza technicznego, oznaczoną na rysunku planu symbolem 1. 2,
 - strefę zwałowania mas ziemnych, oznaczoną na rysunku planu symbolem 1. 3,
 - strefę zieleni izolacyjnej, oznaczoną na rysunku planu symbolem 1. 4,
- obowiązek zabezpieczenia i ochrony wód podziemnych,
- obowiązek zabezpieczenia przed niebezpieczeństwem samozapłonu i wybuchu gazów,
- obowiązek wygradzenia wysypiska ogrodzeniem pełnym niepalnym o wys. 2,0 m,
- obowiązek wykonania pasów zieleni izolacyjnej o szerokości minimum 10,0 m wokół terenu wysypiska,
- dopuszcza się lokalizację obiektów i urządzeń związanych z funkcjonowaniem wysypiska,
- obowiązek pełnej rekultywacji gruntów terenów poeksploatacyjnych wysypiska poprzez zalesienie,
- obsługa komunikacyjna z istniejącej drogi gminnej oznaczonej na rysunku planu symbolem KD, dla której ustala się linie rozgraniczające w pasie o szerokości minimum 9,0 m z poszerzeniem na zatokę do zawracania,
 - komunikacja wewnętrzna poprzez dojazdy gospodarcze o utwardzonej nawierzchni,
- w zakresie uzbrojenia technicznego:
 - zaopatrzenie w wodę dla celów sanitarnych z własnego ujęcia,
 - zaopatrzenie w energię cieplną z kotłowni własnej na paliwo proekologiczne,

- c) odprowadzenie ścieków sanitarnych do szczelnego zbiornika bezodpływowego,
- d) zaopatrzenie w energię elektryczną z istniejącej sieci na warunkach określonych przez Rejon Energetyczny.

§ 7. Teren oznaczony na rysunku planu symbolem R pozostawia się w dotychczasowym użytkowaniu rolniczym bez prawa zabudowy.

Rozdział III – Przepisy końcowe

§ 8. Uchwałę Nr XVIII/74/87 Gminnej Rady Narodowej w Nowych Piekutach z dnia 9 kwietnia 1987 roku w sprawie zatwierdzenia miejscowego planu ogólnego zagospodarowania przestrzennego gminy Nowe Piekuty, w części objętej niniejszą zmianą uchyla się.

§ 9. Wykonanie Uchwały powierza się Zarządowi Gminy Nowe Piekuty.

§ 10. Zgodnie z art. 36, ust. 3 ustawy o zagospodarowaniu przestrzennym ustala się jednorazową opłatę z tytułu wzrostu wartości nieruchomości dla terenów objętych zmianą planu w wysokości 0 %.

§ 11. Zmiana miejscowego planu zagospodarowania przestrzennego gminy Nowe Piekuty wchodzi w życie po upływie 14 dni od daty ogłoszenia w Dzienniku Urzędowym Województwa Łomżyńskiego.

Przewodniczący
Rady Gminy
Zbigniew Zalewski

ZMIANA MIEJSCOWEGO PLANU ZAGOSPODAROWANIA PRZESTRZENNEGO
gmina Nowe Piekuty

wieś Wierzbowizna - powiększenie terenu gminnego wysypiska odpadów komunalnych

RYSUNEK PLANU SKALA 1 : 1000

PROJEKT BYŁ WYŁOŻONY DO PUBLICZNEGO WGLĄDU W URZĘDZIE GMINY W DNIACH OD 22.03.98 DO 02.04.98 I OPUBLIKOWANY W DZIENNIKU URZĘDOWYM WOJ. ŁOMŻYŃSKIEGO NR POZ Z DNIA

ZALĄCZNIK NR 2 DO UCHWAŁY NR 131/XXXII/98 RADY GMINY NOWE PIEKUTY Z DNIA 28.04.98

ZMIANA MIEJSCOWEGO PLANU ZAGOSPODAROWANIA PRZESTRZENNEGO gmina Nowe Piekuty wieś Wierzbowizna - powiększenie terenu gminnego wysypiska odpadów komunalnych RYSUNEK ZMIANY PLANU SKALA 1 : 1000

ZALĄCZNIK NR 1 DO UCHWAŁY NR 131/XXXII/98 RADY GMINY NOWE PIEKUTY Z DNIA 28.04.98

PROJEKT BYŁ WYŁOŻONY DO PUBLICZNEGO WGLĄDU W URZĘDZIE GMINY W DNIACH OD 22.03.98 DO 02.04.98 I OPUBLIKOWANY W DZIENNIKU URZĘDOWYM WOJ. ŁOMŻYŃSKIEGO NR POZ Z DNIA

FUNKCJE TERENÓW:

- NUw TERENY GMINNEGO WYSYPISKA ODPADÓW KOMUNALNYCH
- KD TERENY KOMUNIKACJI
- R TERENY ROLNE

GRANICE OPRACOWANIA

LEGENDA:

FUNKCJE TERENÓW:

- NUw TERENY GMINNEGO WYSYPISKA ODPADÓW KOMUNALNYCH
- KD TERENY KOMUNIKACJI
- R TERENY ROLNE

USTALENIA REGULACYJNE:

- GRANICE OPRACOWANIA
- LINIE ROZGRANICZAJĄCE TERENY O RÓŻNYCH FUNKCJACH ŚCISLE OKREŚLONE
- LINIE PODZIAŁU WEWNĘTRZNEGO
- ŚCISLE OKREŚLONE
- OKREŚLONE ORIENTACYJNIE
- STREFA TECHNICZNA LINII ELEKTROENERGETYCZNEJ 5 kV

STREFY:

- 1.1 SKŁADOWNIA ODPADÓW
- 1.2 ZAPLECZA TECHNICZNEGO
- 1.3 ZWAŁOWNIA MASZYN I ZIEMIENI
- 1.4 ZIEMIENI IZOLACYJNEJ

LOKALIZACJA WJAZDU I WYJAZDU

Rysunek planu został zmniejszony 50% metodą Xero

WOJEWÓDZKIE BIURO PLANOWANIA PRZESTRZENNEGO	
PODLEGŁY BIURU: WARSZAWA, UL. POLSKA 10	
DATA: 28.04.98	PROJEKT: 131/XXXII/98
SKALA: 1:1000	TYTUŁ: ZMIANA MIEJSCOWEGO PLANU ZAGOSPODAROWANIA PRZESTRZENNEGO
WYKONANIE: [Signature]	WYKONANIE: [Signature]
WYKONANIE: [Signature]	WYKONANIE: [Signature]
WYKONANIE: [Signature]	WYKONANIE: [Signature]
WYKONANIE: [Signature]	WYKONANIE: [Signature]

Za zgodność z oryginałem

Wzrost wykonano fotograficznie w OKRĘGOWYM PRZEDSIĘBIORSTWIE GEODEZYJNO-KARTOGRAFICZNYM S.A. z siedzibą w Warszawie

[Signature]
Janina Markowska

**ZMIANA MIEJSCOWEGO PLANU
ZAGOSPODAROWANIA PRZESTRZENNEGO**

ZAŁĄCZNIK NR 1

gmina Nowe Piekuty
wieś Wierzbowizna - powiększenie terenu
gminnego wysypiska odpadów komunalnych

RYSUNEK ZMIANY PLANU


SKALA 1 : 10 000

ZAŁĄCZNIK NR 1 DO UCHWAŁY NR 131/XXXIII/98
RADY GMINY NOWE PIEKUTY Z DNIA 28.04.1998r.

PROJEKT BYŁ WYŁOŻONY DO PUBLICZNEGO WGLĄDU
W URZĘDZIE GMINY W DNIACH OD 12.03. DO 1.04.98r.
I OPUBLIKOWANY W DZIENNIKU URZĘDOWYM WOJ.
ŁOMŻYŃSKIEGO NR POZ Z DNIA.....



FUNKCJE TERENÓW:

- NUW TERENY GMINNEGO WYSYPISKA
ODPADÓW KOMUNALNYCH
- KD TERENY KOMUNIKACJI
- R TERENY ROLNE
-  GRANICE OPRACOWANIA




**ZMIANA MIEJSCOWEGO
PLANU ZAGOSPODAROWANIA
PRZESTRZENNEGO**
gmina Nowe Piekuty

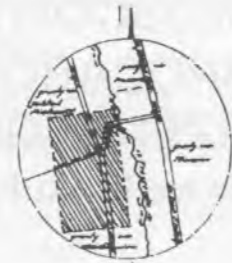
wieś Wierzbowizna - powiększenie terenu
gminnego wysypiska odpadów komunalnych

RYSUNEK PLANU

SKALA 1 : 1000

PROJEKT BYŁ WYŁOŻONY DO PUBLICZNEGO WGLĄDU
W URZĘDZIE GMINY W DNIACH OD 12.03. DO 1.04.1998r. ZAŁĄCZNIK NR 2 DO UCHWAŁY NR 131/XXXIII/98
I OPUBLIKOWANY W DZIENNIKU URZĘDOWYM WOJ. RADY GMINY NOWE PIEKUTY Z DNIA 28.04.1998r.
ŁOMŻYŃSKIEGO NR POZ Z DNIA.....

WOJEWÓDZKIE BIURO PLANOWANIA PRZESTRZENNEGO POMOCNICZY ZESPÓŁ PROJEKTOWO-INWESTYCYJNY			
10-400 Łomża		ul. Poznańska 141 A	
		Tel. 100-102, 103-409	
Zespół	autorski	Podpis	Skala 1:1000
Projektanci: Urbanistyka -			ZMIANA MIEJSCOWEGO PLANU ZAGOSPODAROWANIA PRZESTRZENNEGO Gmina Nowe Piekuty
mgr inż. arch. Elżbieta Jabłońska /nr upr.urb. 1134/90 /			wieś Wierzbowizna powiększenie terenu gminnego wysypiska odpadów komunalnych
mgr Andrzej Lewandowski			DATA
Konsultacja - mgr inż. arch. Alicja Mieszkowska			rozpoczęcia
Zagadnienia prawne - mgr Kazimierz Grabias			zakończenia
Opracowanie graficzne: st. asystent proj. Jadwiga Ptasińska			styczeń 98
			kwiecień 98



skala orientacyjna

WTÓRNIK LEWOSTRONNY MAPY ZASADNICZEJ
skala 1:1000

Gmina - Nowe Piekuty
Obiekt: Wierzbowizna

Wtórnik sporządzony w oparciu o plan sytuacyjny wykonany w maju 1997 r.
Wtórnik aktualny na dzień 1997.02.06
Sektor mapy zasadniczej b200
N 55 11 0627 555 111 0624

Wykonawca: Przedsiębiorstwo usług kartograficznych
m. inż. Marian Paweł Fiser
15-400 Łomża ul. Słowackiego 24

PRZEDSIĘBIORSTWO
GEODEZYJNO-KARTOGRAFICZNE
S-ka z o.o.
ul. Słowackiego 24
15-400 Łomża

podpis i pieczęć

Łomża dn. 1997.02.06

Wzrostki i kserokopie dokumentacji
geodezyjno-kartograficznej
Łomża - ul. Władysława Mazińskiego
Wpisano do ewidencji

dn. 1999.02.20 nr 2336-2/92

podpis i pieczęć

Wtórnik wykonano fotomechanicznie
w OKRĘGOWYM PRZEDSIĘBIORSTWIE
GEODEZYJNO-KARTOGRAFICZNYM S-ka z o.o.
WYDZIAŁ PRODUKCJI w Białymstoku

Kierownik Biura

Tadeusz Idzikowski






Białystok dn. 12.12.1997

L.ks.rob. 829/1961

LEGENDA:


- FUNKCJE TERENÓW:**
- NWw TERENY GMINNEGO WYSYPISKA
ODPADÓW KOMUNALNYCH
 - KD TERENY KOMUNIKACJI
 - R TERENY ROLNE

USTALENIA REGULACYJNE:

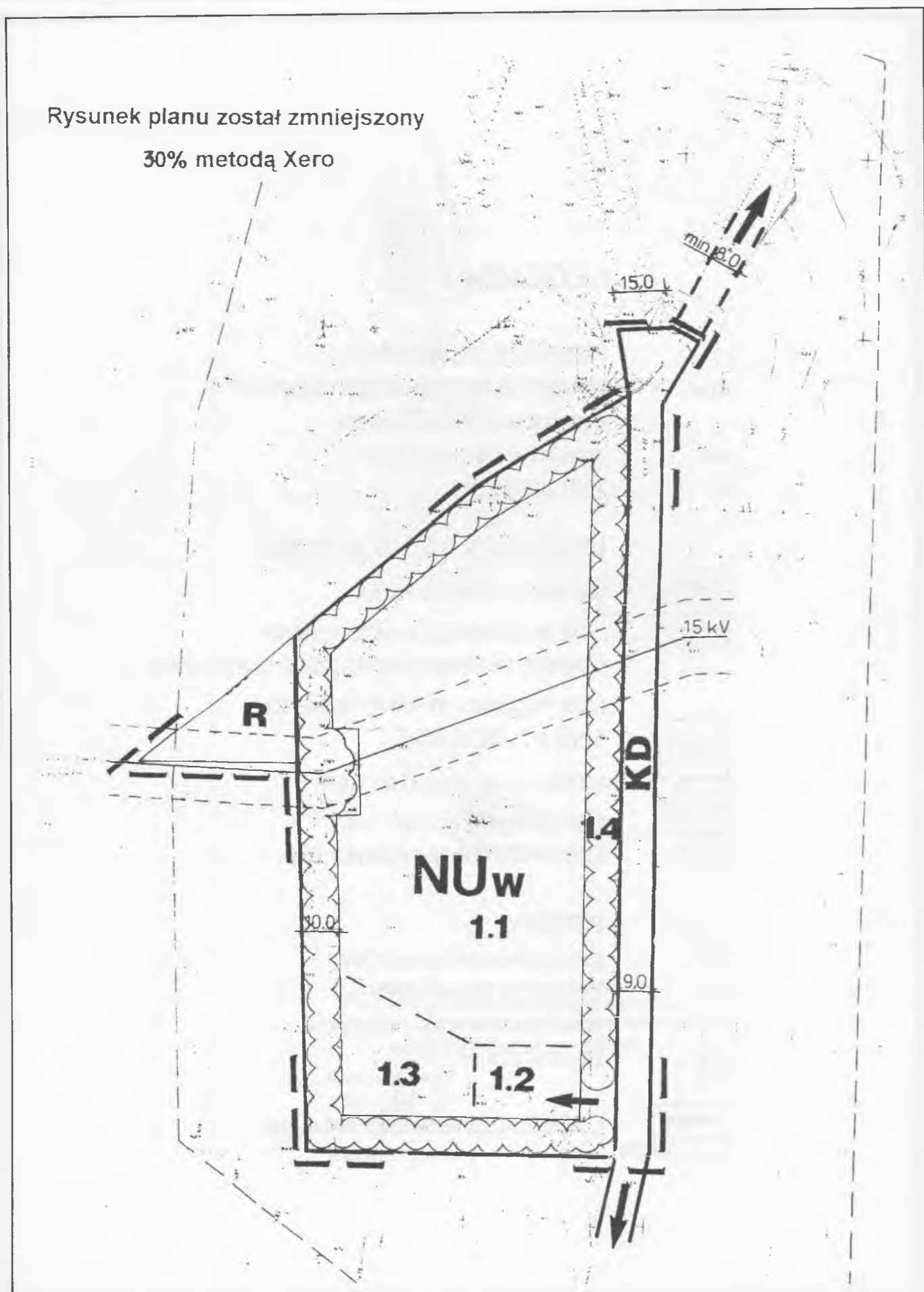
-  GRANICE OPRACOWANIA
-  LINIE ROZGRANICZAJĄCE TERENY
O RÓŻNYCH FUNKCJACH ŚCIŚLE OKREŚLONE
-  LINIE PODZIAŁU WEWNĘTRZNEGO:
ŚCIŚLE OKREŚLONE
-  OKREŚLONE ORIENTACYJNIE
-  STREFA TECHNICZNA LINII
ELEKTROENERGETYCZNEJ 15 kV

STREFY:

- 1.1 SKŁADOWANIA ODPADÓW
- 1.2 ZAPLECZA TECHNICZNEGO
- 1.3 ZWAŁOWANIA MAS ZIEMNYCH
- 1.4 ZIELENI IZOLACYJNEJ

-  LOKALIZACJA WJAZDU I WYJAZDU

Rysunek planu został zmniejszony
30% metodą Xero



POZ. 51

UCHWAŁA NR 132/XXXIII/98 RADY GMINY NOWE PIEKUTY
z dnia 28 kwietnia 1998 roku

**w sprawie zatwierdzenia zmiany miejscowego planu zagospodarowania przestrzennego
Gminy Nowe Piekuty**

Na podstawie art. 26 ustawy z dnia 7 lipca 1994 roku o zagospodarowaniu przestrzennym (Dz. U. Nr 89, poz. 415, z 1996 roku, Nr 106, poz. 496, z 1997 r. Nr 111, poz. 726 i Nr 133, poz. 885) Rada Gminy na wniosek Zarządu Gminy uchwała zmianę miejscowego planu zagospodarowania przestrzennego Gminy Nowe Piekuty zatwierdzonego Uchwałą Nr XVIII/74/87 Gminnej Rady Narodowej w Nowych Piekutach z dnia 9 kwietnia 1987 roku (Dz. Urz. Województwa Łomżyńskiego Nr 4, poz. 106 z 1987 roku), zwaną dalej zmianą planu.

Rozdział I – Ustalenia ogólne

§ 1. Zmiana planu obejmuje obszar o powierzchni około 0,56 ha, położony w obrębie wsi Jabłoń Jankowce, którego granice wyznaczają:

- od strony wschodniej – droga wojewódzka nr 23732,
- z pozostałych stron – grunty rolne.

§ 2. Celem regulacji zawartych w ustaleniach zmiany planu jest wyznaczenie terenów pod zabudowę mieszkaniową jednorodzinną.

§ 3. Przedmiotem ustaleń planu są:

- 1) tereny zabudowy mieszkaniowej jednorodzinnej oznaczone na rysunku planu symbolem Mnj,
- 2) tereny komunikacji, oznaczone na rysunku planu symbolem KD,
- 3) tereny rolnicze, oznaczone na rysunku planu symbolem R.

§ 4. Integralną częścią zmiany planu są rysunki stanowiące załączniki do niniejszej Uchwały:

- 1) rysunek zmiany planu w skali 1:10.000 stanowiący załącznik Nr 1, na którym oznaczenia graficzne granic opracowania oraz przeznaczenie terenów są obowiązującymi ustaleniami planu,
- 2) rysunek planu w skali 1:500 stanowiący załącznik Nr 2, na którym następujące oznaczenia graficzne są obowiązującymi ustaleniami planu:

- a) granice opracowania,
- b) przeznaczenie terenów i linie rozgraniczające tereny o różnych funkcjach ściśle określone,
- c) linie zabudowy nieprzekraczalne,
- d) zasady obsługi komunikacyjnej.

§ 5. Ilekroć w dalszych przepisach niniejszej Uchwały jest mowa o:

- 1) rysunku planu – należy przez to rozumieć rysunek na mapie stanowiącej załącznik do Uchwały,
- 2) przeznaczeniu podstawowym – należy przez to rozumieć takie przeznaczenie, które powinno przeważać na danym obszarze wyznaczonym liniami rozgraniczającymi,
- 3) strefie – należy przez to rozumieć wydzielony obszar o określonym sposobie zagospodarowania.

Rozdział II – Ustalenia szczegółowe

§ 6. 1. Wyznacza się teren o powierzchni 0,25 ha we wsi Jabłoń Jankowce oznaczony na rysunku planu symbolem Mnj z przeznaczeniem podstawowym pod zabudowę mieszkaniową jednorodziną.

2. Na terenie, o którym mowa w ust. 1 ustala się następujące zasady zagospodarowania:

- 1) dotyczące lokalizacji zabudowy,
 - a) lokalizacja budynków mieszkalnych i gospodarczych w wyznaczonych na rysunku planu strefach,
 - b) nieprzekraczalna linia zabudowy 15,0 m od krawędzi jezdni,
 - 2) dotyczące form kształtowania zabudowy:
 - a) zabudowa wolnostojąca o wysokości do dwóch kondygnacji w tym poddasze użytkowe,
 - b) wysokość zabudowy gospodarczej nie powinna przekraczać jednej kondygnacji,
 - c) dachy o nachyleniu połaci w granicach 30 – 40 stopni,
 - 3) obsługa komunikacyjna z drogi wojewódzkiej nr 23732, miejsca i warunki zjazdów na warunkach określonych przez administratora drogi,
 - 4) dotyczące uzbrojenia technicznego:
 - a) zaopatrzenie w wodę, do czasu realizacji wodociągu komunalnego, z własnych ujęć zlokalizowanych w obrębie działek,
 - b) zaopatrzenie w energię elektryczną z istniejącej sieci na warunkach określonych przez Rejon Energetyczny,
 - c) zaopatrzenie w energię ciepłą z kotłowni własnych na paliwo proekologiczne,
 - d) odprowadzenie ścieków, do czasu realizacji urządzeń odprowadzania ścieków indywidualnie do przydomowej oczyszczalni ścieków lub szczelnych zbiorników bezodpływowych zlokalizowanych w obrębie działek.
3. Teren oznaczony na rysunku planu symbolem R pozostawia się w dotychczasowym użytkowaniu rolniczym bez prawa zabudowy.
4. Ustala się linie rozgraniczające drogi dojazdowej, stanowiącej dojazd gospodarczy do terenów rolniczych, oznaczonej na rysunku planu symbolem KD w pasie o szerokości min. 6,0 m.

Rozdział III – Przepisy końcowe

§ 7. Uchwałę Nr XVIII/74/87 Gminnej Rady Narodowej w Nowych Piekutach z dnia 9 kwietnia 1987 roku w sprawie zatwierdzenia miejscowego planu ogólnego zagospodarowania przestrzennego gminy Nowe Piekuty, w części objętej niniejszą zmianą uchyla się.

§ 8. Wykonanie Uchwały powierza się Zarządowi Gminy Nowe Piekuty.

§ 9. Zgodnie z art. 36, ust. 3 ustawy o zagospodarowaniu przestrzennym ustala się jednorazową opłatę z tytułu wzrostu wartości nieruchomości dla terenu wymienionego w § 6 ust. 1 w wysokości 30 %.

§ 10. Zmiana miejscowego planu zagospodarowania przestrzennego gminy Nowe Piekuty wchodzi w życie po upływie 14 dni od daty ogłoszenia w Dzienniku Urzędowym Województwa Łomżyńskiego.

Przewodniczący Rady Gminy
Zbigniew Zalewski

ZMIANA MIEJSCOWEGO PLANU ZAGOSPODAROWANIA PRZESTRZENNEGO gmina Nowe Piekuty

wieś Jabłoń Jankowce - zabudowa mieszkaniowa

RYSUNEK PLANU SKALA 1 : 500

ZALĄCZNIK NR 3 DO UCHWAŁY NR 332/XXI/08
RADY GMINY NOWE PIEKUTY Z DNIA 28.06.08

PROJEKT BYŁ WYŁOŻONY DO PUBLICZNEGO WGLADU W URZĘDZIE GMINY W DNIACH OD 16.03.08 DO 21.04.08 I OPUBLIKOWANY W DZIENNIKU URZĘDOWYM WOJ. ŁOMŻYŃSKIEGO NR PCZ Z DNIA

Za zgodność z oryginałem

Janina [Signature]

ZMIANA MIEJSCOWEGO PLANU ZAGOSPODAROWANIA PRZESTRZENNEGO gmina Nowe Piekuty wieś Jabłoń Jankowce - zabudowa mieszkaniowa

ZALĄCZNIK NR 1

RYSUNEK ZMIANY PLANU SKALA 1 : 10 000

ZALĄCZNIK NR 1 DO UCHWAŁY NR 432/XXI/08
RADY GMINY NOWE PIEKUTY Z DNIA 28.06.08

PROJEKT BYŁ WYŁOŻONY DO PUBLICZNEGO WGLADU W URZĘDZIE GMINY W DNIACH OD 16.03.08 DO 21.04.08 I OPUBLIKOWANY W DZIENNIKU URZĘDOWYM WOJ. ŁOMŻYŃSKIEGO NR PCZ Z DNIA

FUNKCJE TERENÓW:

- MNJ TERENY ZABUDOWY MIESZKANIOWEJ JEDNORODZINNEJ
- K TERENY KOMUNIKACJI
- R TERENY UŻYTKÓW ROLNYCH

GRANICE OPRACOWANIA

LEGENDA:

FUNKCJE TERENÓW:

- MNJ TERENY ZABUDOWY MIESZKANIOWEJ JEDNORODZINNEJ
- K TERENY KOMUNIKACJI
- R TERENY UŻYTKÓW ROLNYCH

USTALENIA REGULACYJNE:

- GRANICE OPRACOWANIA
- LINE ROZGRANICZAJĄCE TERENY O RÓŻNYCH FUNKCJACH ŚCIŚLE OKREŚLONE
- LINE ROZGRANICZAJĄCE TERENY O RÓŻNYCH FUNKCJACH OKREŚLONE ORIENTACYJNIE
- LINE ZABUDOWY NIEPRZEKRACZALNE
- STREFA LOKALIZACJI BUDYNKÓW MIESZKALNYCH
- STREFA GOSPODARZA OKREŚLONA ORIENTACYJNIE
- LINE PODZIAŁU NA DZIAŁKI BUDOWLANE
- POSTULOWANA LOKALIZACJA BUDYNKÓW MIESZKALNYCH
- POSTULOWANA LOKALIZACJA W JAZDÓW

Załącznik	Opis	Skala
1	Zmiana miejscowego planu zagospodarowania przestrzennego gminy Nowe Piekuty	1 : 500
2	Mapa sytuacyjno-topograficzna	1 : 10 000

WŁ. EWODZKIE BIURO PLANOWANIA PRZESTRZENNEGO
JANINA [Signature]

Rysunek planu został zmniejszony
50% metodą Xero

**ZMIANA MIEJSCOWEGO PLANU
ZAGOSPODAROWANIA PRZESTRZENNEGO**
gmina Nowe Piekuty
wieś Jabłoń Jankowce - zabudowa mieszkaniowa

ZAŁĄCZNIK NR 1

RYSUNEK ZMIANY PLANU

SKALA 1 : 10 000

ZAŁĄCZNIK NR 1 DO UCHWAŁY NR 132/XXXIII/98
RADY GMINY NOWE PIEKUTY Z DNIA 28.04.1998r.

PROJEKT BYŁ WYŁOŻONY DO PUBLICZNEGO WGLĄDU
W URZĘDZIE GMINY W DNIACH OD 12.03. DO 1.04.1998r.

I OPUBLIKOWANY W DZIENNIKU URZĘDOWYM WOJ.
ŁOMŻYŃSKIEGO NR POZ Z DNIA.....



FUNKCJE TERENÓW:

- MNj TERENY ZABUDOWY MIESZKANIOWEJ
JEDNORODZINNEJ
K TERENY KOMUNIKACJI
R TERENY UŻYTKÓW ROLNYCH

 GRANICE OPRACOWANIA

**ZMIANA MIEJSCOWEGO
PLANU ZAGOSPODAROWANIA
PRZESTRZENNEGO**
gmina Nowe Piekuty

wieś Jabłoń Jankowce - zabudowa mieszkaniowa

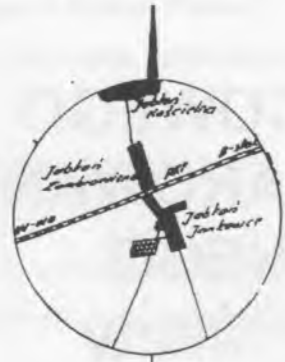
RYSUNEK PLANU

SKALA 1 : 500

ZAŁĄCZNIK NR 2 DO UCHWAŁY NR 132/XXXIII/98
RADY GMINY NOWE PIEKUTY Z DNIA 28.04.1998r.

PROJEKT BYŁ WYŁOŻONY DO PUBLICZNEGO WGLĄDU
W URZĘDZIE GMINY W DNIACH OD 12.03. DO 1.04.1998r.

I OPUBLIKOWANY W DZIENNIKU URZĘDOWYM WOJ.
ŁOMŻYŃSKIEGO NR POZ Z DNIA.....



szkic orientacyjny

WTÓRNIK MAPY ZASADNICZEJ

skala 1500

Obiekt - Jabłoń Jankowce

gmina - Piekuty Nowe

Wtórnik sporządzone na podstawie mapy zasadniczej w skali 1:1000 ark.nr 255.112.163.255.112211 oraz pomiaru wykonanego w dniu 1997.09.18. Mapa aktualna na dzień 1997.09.18.

Wykonawca

Przedsiębiorstwo Usług Geodezyjnych i Kartograficznych
mgr inż. Marian Paweł Elster
18-400 Łomża ul. Słowackiego 5/24

M. Elster

Rob. nr 1455/39/97 Łomża, dn. 1997.09.25.

1997.09.25. 2281-21/97










to Bzd

LEGENDA:

FUNKCJE TERENÓW:

- MNj TERENY ZABUDOWY MIESZKANIOWEJ JEDNORODZINNEJ
- K TERENY KOMUNIKACJI
- R TERENY UŻYTKÓW ROLNYCH

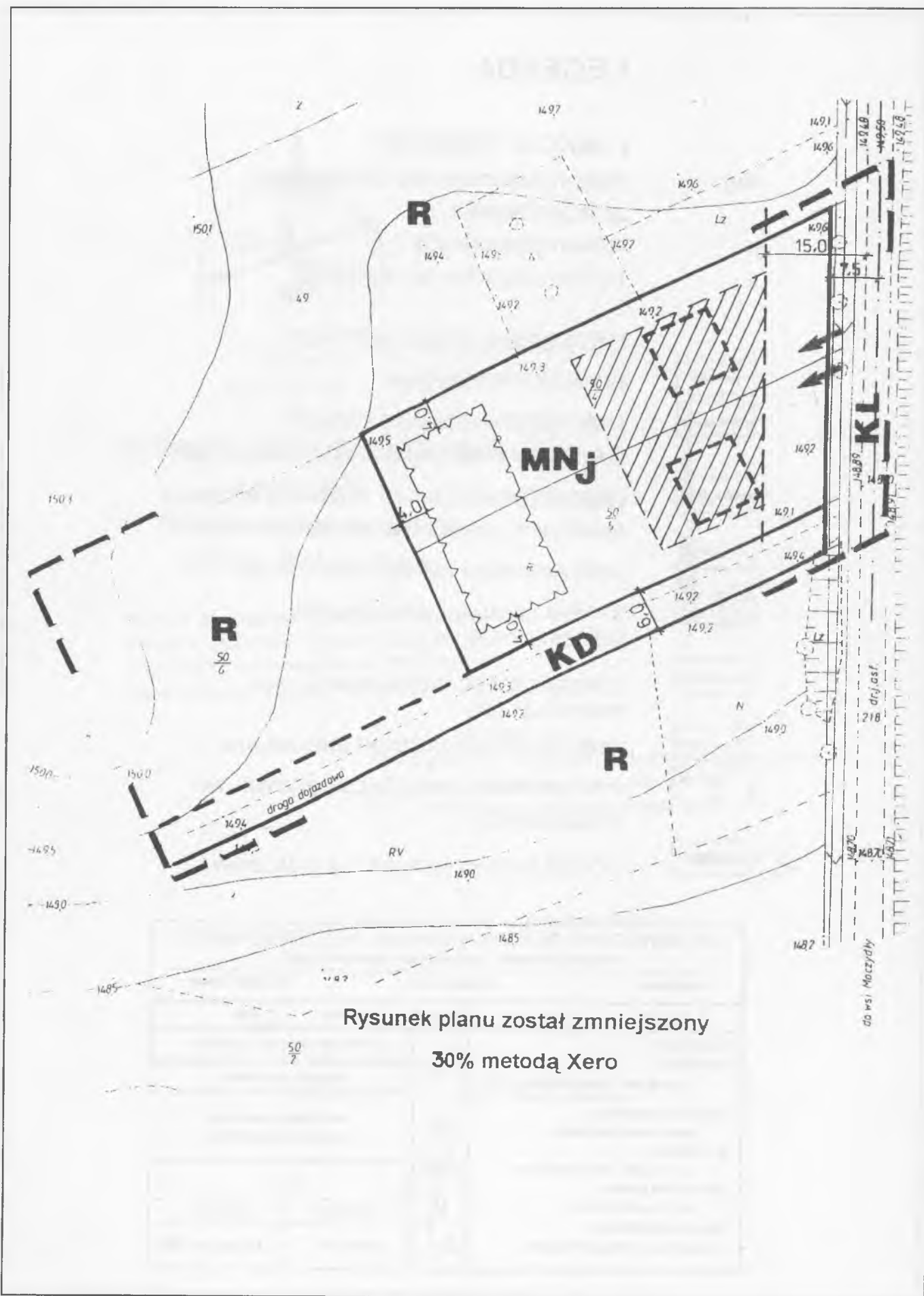
USTALENIA REGULACYJNE:

-  GRANICE OPRACOWANIA
-  LINIE ROZGRANICZAJĄCE TERENY O RÓŻNYCH FUNKCJACH ŚCIŚLE OKREŚLONE
-  LINIE ROZGRANICZAJĄCE TERENY O RÓŻNYCH FUNKCJACH OKREŚLONE ORIENTACYJNIE
-  LINIE ZABUDOWY NIEPRZEKRACZALNE
-  STREFA LOKALIZACJI BUDYNKÓW MIESZKALNYCH
-  STREFA GOSPODARCZA OKREŚLONA ORIENTACYJNIE
-  LINIE PODZIAŁU NA DZIAŁKI BUDOWLANE
-  POSTULOWANA LOKALIZACJA BUDYNKÓW MIESZKALNYCH
-  POSTULOWANA LOKALIZACJA WJAZDÓW

WOJEWÓDZKIE BIURO PLANOWANIA PRZESTRZENNEGO
POMOCNICZY ZESPÓŁ PROJEKTOWO-INWESTYCYJNY

18-400 Łomża ul. Poznańska 141 A Tel. 183-102, 183-439

Zespół autorski	Podpis	Skala 1:500	
Projektanci: Urbanistyka - mgr inż. arch. Ełzbieta Jabłońska nr upr. urb. 1134/90/ Środowisko przyrodnicze - mgr Andrzej Lewandowski Konsultacja - mgr inż. arch. Alicja Mieszkowska Zagadnienia prawne - mgr Kazimierz Grabias Opracowanie graficzne: st. asystent proj. Jadwiga Ptaszyńska	<i>[Signatures]</i>	ZMIANA MIEJSCOWI 30 PLANU ZAGOSPODAROWANIA PRZESTRZENNEGO Gmina Nowe Piekuty	
		wleś Jabłoń Jankowce zabudowa mieszkaniowa	
		DATA	
		rozpoczęcia	zakończenia
		styczeń 98	kwiecień 98



Rysunek planu został zmniejszony

30% metodą Xero

POZ. 52

POROZUMIENIE

zawarte w dniu 5 maja 1998 r.

pomiędzy Kierownikiem Urzędu Rejonowego w Grajewie zwanym dalej „Powierzającym”, a Nadleśniczym Nadleśnictwa Knyszyn zwanym dalej „Przyjmującym”.

Na podstawie art. 40 ust. 1 ustawy z dnia 22 marca 1990 r. o terenowych organach rządowej administracji ogólnej (Dz. U. z 1998 r. Nr 32, poz. 176), art. 5, ust. 3 ustawy z dnia 28 września 1991 r. o lasach (Dz. U. Nr 101, poz. 444, z 1992 r. Nr 21, poz. 85, Nr 54, poz. 254, z 1994 r. Nr 1 poz. 3, z 1995 r. Nr 147, poz. 713, z 1996 r. Nr 91, poz. 409, z 1997 r. Nr 54, poz. 349, Nr 121, poz. 770) oraz Działu III ustawy z dnia 17 czerwca 1966 r., o postępowaniu egzekucyjnym w administracji (tekst jednolity Dz. U. z 1991 r. Nr 36, poz. 161, zm. Dz. U. z 1992 r. Nr 20, poz. 78, z 1993 r. Nr 28, poz. 127, z 1995 r. Nr 85, poz. 426, z 1996 r. Nr 43, poz. 189, Nr 146, poz. 680, Nr 156, poz. 773, z 1997 r. Nr 137, poz. 926) ustala się co następuje:

§ 1. 1. Powierzający powierza, a Przyjmujący przyjmuje pełnienie nadzoru nad gospodarką leśną w lasach nie stanowiących własności Skarbu Państwa, położonych w obrębie działania stron.

2. Załącznikiem nr 1 do porozumienia jest wykaz gmin z powierzchnią leśną objętą nadzorem, wynikającą z ewidencji gruntów.

3. Powierzchnia gruntów objęta nadzorem będzie corocznie aktualizowana aneksem do porozumienia.

§ 2. Powierzony nadzór obejmuje następujące czynności:

1. Lustracja stanu lasów oraz ocenę zgodności wykonywanych przez właścicieli lasów prac związanych z gospodarką leśną w oparciu o:

- przepisy ustawy o lasach,
- uproszczone plany urządzania lasu, inwentaryzację stanu lasu,
- decyzje ustalające obowiązek wykonania przez właścicieli lasów zadań gospodarczych.

2. Wydawanie właścicielom lasów poleceń w trybie decyzji administracyjnych w I instancji i następczej kontroli wykonania obowiązku wynikającego z decyzji w sprawach określonych przez:

- art. 9 ust. 2 ustawy o lasach, dotyczący ochrony lasów,
- art. 19 ust. 1 pkt 3 ustawy o lasach, dotyczący ustalenia zadań z zakresu gospodarki leśnej w lasach rozdrobionych do 10 ha powierzchni,
- art. 24 ustawy o lasach, dotyczący obowiązku trwałego utrzymania lasów i zapewnienia ciągłości ich użytkowania w lasach, posiadających aktualne plany urządzania lasu,
- art. 79 ust. 3 ustawy o lasach, dotyczący ustalenia zadań gospodarczych w lasach dla których nie ma opracowanych planów urządzania lasu.

3. Wysyłanie upomnień do zobowiązanych w przypadku nie wykonania zadań i obowiązków określonych w de-

cyzjach, prowadzenie ewidencji wystawionych upomnień oraz wnioskowanie o wszczęcie postępowania egzekucyjnego.

4. Cechowanie drewna oraz wystawianie dokumentu stwierdzającego legalność jego pozyskania zgodnie z art. 14a, ust. 3 ustawy o lasach.

§ 3. Przy wydawaniu decyzji administracyjnych oraz prowadzeniu korespondencji dotyczącej zakresu porozumienia stosuje się pieczęć nagłówkową jednostki upoważnionej oraz pieczęć do podpisu „z up. Kierownika Urzędu Rejonowego” imię i nazwisko oraz stanowisko służbowe osoby upoważnionej do załatwiania spraw.

§ 4. Przyjmujący będzie składał powierzającemu informacje i sprawozdania o wykonaniu powierzonych zadań.

§ 5. 1. Środki finansowe w wysokości nie mniejszej niż określone w budżecie państwa na pokrycie kosztów prowadzenia spraw objętych porozumieniem, zapewni Wojewoda Łomżyński oraz przekaze je Nadleśnictwu w okresach kwartalnych najpóźniej do końca pierwszego miesiąca kwartału.

2. Wysokość stawki refundacyjnej określa się na 8,00 zł za 1 ha powierzchni lasów przekazanych w nadzór.

3. Wysokość stawki refundacyjnej określona w ust. 2 jest wartością minimalną i może ulec podwyższeniu.

4. Określone wyżej środki finansowe za pierwszy kwartał każdego roku będą przekazywane z dołu, najpóźniej do końca pierwszego miesiąca następnego kwartału.

§ 6. 1. Porozumienie zawarte jest na czas nieokreślony.

2. Porozumienie może być wypowiedziane przez każdą ze stron za trzymiesięcznym okresem wypowiedzenia.

3. Zmiana porozumienia może być dokonana tylko w drodze obustronnie podpisanego aneksu.

§ 7. W sprawach nie uregulowanych niniejszym porozumieniem mają zastosowanie przepisy kodeksu cywilnego.

§ 8. Porozumienie podlega ogłoszeniu w Dzienniku Urzędowym Województwa Łomżyńskiego.

§ 9. Traci moc porozumienie zawarte w dniu 30.06. 1992 r.

§ 10. Porozumienie sporządzono w 6 egzemplarzach, po jednym dla stron, dla Wojewody Łomżyńskiego i Regionalnej Dyrekcji Lasów Państwowych w Białymstoku, oraz 2 egz. dla Dyrektora Wydziału Organizacji i Nadzoru Urzędu Wojewódzkiego w celu opublikowania w Dzienniku Urzędowym Województwa Łomżyńskiego.

Powierzający:
Kierownik Urzędu
mgr Jerzy Jaczyński

Przyjmujący:
Nadleśniczy
mgr inż. Edward Komenda

Załącznik Nr 1
do porozumienia z dnia 5. 05. 1998 r.

WYKAZ POWIERZCHNI LEŚNYCH Z URZĘDU REJONOWEGO W GRAJEWIE NADZOROWANYCH
PRZEZ NADLEŚNICTWO KNYSZYN

Obręb ewidencyjny	Powierz. leśna (w ha)		
Leśnictwo Goniądz		3. Nowa Wieś	548,42
1. Downary	540,37	4. Wilamówka	484,08
2. Kramkówka Duża	313,39	5. Zubole	331,56
3. Goniądz Las	230,90	6. Zucielec	33,84
4. Kramkówka Mała	18,57	7. Boguszki	72,19
5. Olszowa Droga	181,92	8. Boguszewo	88,32
6. Owieczki	25,73	9. Brzeziny	54,73
7. Uścianek	22,99	10. Giełczyn	173,17
8. Białosuknie Przedmieście	26,88	11. Krynice	279,51
9. Białosuknie Szlachta	66,25	12. Milewo	61,98
10. Doły	92,67	13. Niewiarowo	67,47
11. Klewianka	53,76	14. Pisanki	13,48
12. Krzeczce Wroceń	15,74	15. Bajki Stare	170,01
13. Łazy	134,08	16. Szafranki	62,13
14. Mierkienniki	131,56	17. Szorce	158,01
15. Smogorówka Gon. i Dolist.	52,08	18. Laskowiec	47,20
16. Piwowary	12,77	19. Wyszowate	208,76
17. Goniądz	2,70	20. Zajki	33,25
18. Szafranki	41,91	21. Karczak	49,47
19. Wojtóstwo	43,78	Razem	3331,20
20. Dawidowizna	7,64	Ogółem Nadleśnictwo	5346,89
Razem	2015,69		
Leśnictwo Wyszowate			
1. Chojnowo	198,54		
2. Mroczi	195,08		

POZ. 53

INFORMACJA Z DZIAŁALNOŚCI WOJEWÓDZKIEGO FUNDUSZU OCHRONY ŚRODOWISKA
I GOSPODARKI WODNEJ W ŁOMŻY ZA ROK 1997

Funkcjonujący system finansowania ochrony środowiska, oparty na funduszach ekologicznych: gminnych, Wojewódzkim i Narodowym po raz kolejny sprawdził się w województwie łomżyńskim.

Dzięki wsparciom finansowym tych funduszy zrealizowano wiele inwestycji w trudnym dla naszej gospodarki okresie. Szczupłość środków Wojewódzkiego Funduszu sprawia, że nie istnieje możliwość bez wsparcia środkami Narodowego Funduszu finansowania dużych zadań inwestycyjnych.

W roku sprawozdawczym Wojewódzki Fundusz podjął szereg działań dotyczących usprawnienia dystrybucji środków oraz kontroli ich właściwego wydatkowania przez inwestorów. Rozwijano współpracę z Narodowym Funduszem ustalając wspólną listę zadań priorytetowych i zasad ich finansowania. Przeanalizowano i zmodyfikowano zasady udzielania i umarzania pożyczek oraz dotacji. Wydłużono okres spłaty pożyczek i uelastyczniono wysokość ich oprocentowania i zabezpieczenia.

I. Działalność organów statutowych

1. Rada Nadzorcza

Rada Nadzorcza w 1997 pracowała w siedmioosobowym składzie, a jej pracami kierował Pan mgr inż. Mieczysław Bagiński.

W okresie sprawozdawczym w składzie Rady nie zostały żądane zmiany.

Rada wykonując swoje obowiązki odbyła 7 posiedzeń, podczas których:

- podjęła 70 uchwał (wykaz zawarty w załączniku),
- dokonała podziału zysku za rok 1996
- zatwierdziła roczny bilans, „Sprawozdanie z działalności Wojewódzkiego Funduszu w 1996 roku”, „Plan działalności Wojewódzkiego Funduszu Ochrony Środowiska i Gospodarki Wodnej w 1998 roku” oraz „Listę przedsięwzięć priorytetowych w dziedzinie ochrony środowiska na rok 1998”.

W celu poprawy funkcjonowania Wojewódzkiego Funduszu w okresie sprawozdawczym Rada dokonała zmian w „Zasadach udzielania i umarzania pożyczek oraz udzielania dotacji ze środków Wojewódzkiego Funduszu Ochrony Środowiska i Gospodarki Wodnej w Łomży”

W zakresie gospodarowania środkami finansowymi Rada rozpatrzyła i zatwierdziła 23 wniosków o udzielenie pożyczek na realizację przedsięwzięć proekologicznych na kwotę 3. 900,42 tys. zł (z tego 8 wniosków na gazyfikację i modernizację kotłowni na kwotę 927,9 tys. zł, 12 wniosków na kanalizację i oczyszczalnię na kwotę 2. 870,6 tys. zł, 3 wnioski na zakup kontenerów na śmieci na kwotę 101,9 tys. zł.

Z ogólnej kwoty zatwierdzonych pożyczek przez Radę podpisano 16 umów pożyczkowych na kwotę 2. 532,6 tys. zł (z tego w 1997 r. uruchomiono 2. 121,6 tys. zł).

Ponadto Rada Nadzorcza rozpatrzyła i zatwierdziła 15 wniosków o umorzenie pożyczek na ogólną kwotę 615,3 tys. złotych oraz 21 wniosków o zawieszenie pożyczki na kwotę 1. 004,4 tys. złotych.

Rada rozpatrzyła 12 wniosków o udzielenie dotacji na kwotę 484,9 tys. złotych.

2. Zarząd

W roku sprawozdawczym Zarząd pracował w składzie 3 osobowym. W związku z nowelizacją ustawy z dnia 31. 01. 1980 r o ochronie i kształtowaniu środowiska nie pozwalającej na łączenie stanowisk członków Zarządu z pracą w administracji publicznej z dniem 31 grudnia 1997 roku został odwołany Zarząd Wojewódzkiego Funduszu.

W roku 1997 Zarząd odbył 9 posiedzeń a jego prace koncentrowały się głównie na:

- przygotowywaniu wniosków przedkładanych do zatwierdzenia Radzie Nadzorczej o dofinansowanie zadań kwotą przekraczającą 0,5 % dochodów uzyskanych przez Wojewódzki Fundusz w roku poprzednim (33 wnioski),

wniosków o umorzenie pożyczek (15 wniosków), wniosków o udzielenie dotacji (12 wniosków), oraz wniosków o zawieszenie pożyczki (21 wniosków),

– wstępnej analizie i ocenie wpływających „Ankiety projektów proponowanych do dofinansowania pod kątem zgodności z „Listą przedsięwzięć priorytetowych. . .” i „Programem ochrony środowiska województwa łomżyńskiego”,

– realizowaniu uchwał i zaleceń Rady Nadzorczej w tym m. in. podpisywaniu umów pożyczek (dotacji) z pożyczkobiorcami (dotacjobiorcami),

– przygotowaniu przy współudziale organów gmin projektu „Listy przedsięwzięć priorytetowych województwa łomżyńskiego w dziedzinie ochrony środowiska na 1998 rok”,

– przygotowaniu projektu „Planu działalności Wojewódzkiego Funduszu na 1998 rok”,

– bieżącej analizie wpływów i wydatków Wojewódzkiego Funduszu, pracy biura oraz podejmowanie działań usprawniających działalność Wojewódzkiego Funduszu,

– kontrolowaniu terminowości spłat pożyczek oraz podejmowaniu w razie konieczności środków dyscyplinujących wobec pożyczkobiorców,

– kontrolowaniu zgodności wydatkowania środków finansowych „uruchomionych” w formie pożyczek bądź dotacji z celami, na które zostały udzielone,

– przygotowaniu „Informacji z działalności Wojewódzkiego Funduszu w 1996 r” oraz zamieszczeniu tej informacji w Dzienniku Urzędowym Województwa Łomżyńskiego.

Zarząd wypełniał swoje zadania przy pomocy Biura, którego pracownicy dokonywali wstępnej weryfikacji wniosków o udzielenie pożyczki bądź dotacji posiłkując się opiniami merytorycznych pracowników Wydziału Ochrony Środowiska Urzędu Wojewódzkiego w Łomży ułatwiającymi prace Zarządu i Rady Nadzorczej.

W niezbędnym zakresie Zarząd i pracownicy Biura dokonywali kontroli zadań realizowanych z udziałem środków Wojewódzkiego Funduszu. Skontrolowano w tym zakresie wszystkie inwestycje, na które udzielono pożyczki – nie stwierdzono nieprawidłowości w wydatkowaniu pożyczek udzielonych przez Wojewódzki Fundusz.

Podstawowe wyniki działalności Wojewódzkiego Funduszu w roku sprawozdawczym przedstawiają się następująco:

Wpływy:

Plan wpływów ustalony na podstawie prognoz z tytułu opłat za gospodarcze korzystanie ze środowiska oraz udzielonych kar za zanieczyszczanie środowiska, odsetek od udzielonych pożyczek, odsetek bankowych od środków na rachunku bieżącym i lokat a także zwrotu rat kapitałowych kształtował się następująco:

(w tys. zł)

Lp.	Wyszczególnienie	Wykonanie w 1996 roku	Plan na rok 1997	Wykonanie w roku 1997	% 5 : 4
1	2	3	4	5	6
1.	Stan środków na 1.01.	1.271,1	490,0	129,0	26
2.	Wpływy z opłat i kar:				
	- UW	1.958,6	2.235,0	2.160,1	97
	- WIOŚ	54,6	80,0	80,5	101
3.	- inne	69,9	100,0	0,4	0
	Zwroty rat kapitałowych	844,5	1.181,9	1.899,3	161
4.	Odsetki od pożyczek	155,8	190,0	354,4	187
5.	Odsetki bankowe (od lokat i r-ku bież.)	184,3	70,0	53,5	76
	OGÓLEM	4.538,8	4.346,9	4.677,2	

Główną pozycję planowanych wpływów Wojewódzkiego Funduszu stanowią opłaty za gospodarcze korzystanie ze środowiska naliczane decyzjami administracyjnymi.

Realizacja ich była minimalnie niższa (o 74,9 tys.) od planowanych wpływów z Urzędu Wojewódzkiego.

Wydatki Wojewódzkiego Funduszu:

Największą kwotę w wydatkach Wojewódzkiego Funduszu zajmują pożyczki.

Osiągnęły one 148% wielkości planowanej jednakże w porównaniu z rokiem 1996 stanowią 86 % wielkości z roku 1996 (w roku 1996 pożyczek udzielono na kwotę 3.930,5 tys. zł)

Realizację planu wydatków w 1997 r. ilustruje niżej zamieszczone zestawienie (w tys. zł)

(w tys. zł)

Lp.	Wyszczególnienie	Wykonanie w 1996 roku	Plan na 1997 rok	Wykonanie w 1997 roku	% 5:4
1	2	3	4	5	6
1.	Pomoc finansowa na cele ekologiczne:				
	- udzielone pożyczki	3.930,5	2.291,9	3.380,9	148
	- udzielone dotacje	294,6	652,0	484,9	74
	- umorzenie pożyczek	126,2	900,0	615,3	68
2.	Koszty utrzymania organów statutowych WF				
	- wydatki bieżące (koszty)	53,9	190,0	77,3	41
	- wydatki inwestycyjne	21,1	10,0	-	-
3.	Inne wydatki (np. zakup akcji, ekspertyzy itp.)	2,5	3,0	0,9	30
	OGÓLEM	4.409,8	4.046,9	4.559,3	113
	Stan środków na 31.12.96	129,0	300,0	117,9	
	Razem	4.538,8	4.346,9	4.677,2	

Strukturę pomocy finansowej na cele ekologiczne przedstawia poniższe zestawienie:

	Pożyczki w zł	Dotacje w zł
1. Ochrona atmosfery	1.645.488,33	233.500,00
2. Ochrona wód	1.641.736,00	-
3. Ochrona ziemi	93.649,00	-
4. Ochrona przyrody	-	81.983,26
5. Monitoring środowiska	-	59.858,00
6. Edukacja ekologiczna nadzwyczajne zagrożenia	-	59.629,51
	-	50.000,00
	3.380.873,33	484.970,77

W roku 1997 najwięcej środków przeznaczono na ochronę wód – 48,60% ogółu środków wydatkowanych na cele ekologiczne, na ochronę atmosfery przeznaczono 42,476%.

Pożyczki stanowiły 87,5 % ogółu środków wydatkowanych na cele ekologiczne a dotacje 12,5%, zatem pożyczki były wiodącą formą dofinansowania inwestycji proekologicznych realizowanych w województwie.

Należy zaznaczyć, że wszystkie wnioski, które wpły-

nęły do Wojewódzkiego Funduszu i odpowiadały kryterium przyznawania środków były załatwione pozytywnie.

Najwyższe wydatki z tytułu umów dotacji dotyczyły ochrony atmosfery, monitoringu środowiska i ochrony przyrody.

Dodatni wynik finansowy z działalności Wojewódzkiego Funduszu za rok 1997 zamknął się kwotą 277. 124,19 zł.

Łomża – marzec 1998

POZ. 54

OBWIESZCZENIE WOJEWODY ŁOMŻYŃSKIEGO

z dnia 12 maja 1998 roku

o sprostowaniu błędu

Na podstawie art. 26 ust. 1 ustawy o terenowych organach rządowej administracji ogólnej (Dz. U. z 1998 r. Nr 32, poz. 176) i § 14 ust. 2 rozporządzenia Prezesa Rady Ministrów z dnia 10 października 1990 r. w sprawie zasad i trybu wydawania oraz rozpowszechniania wojewódzkich dzienników urzędowych (Dz. U. Nr 71, poz. 421, z 1994 r. Nr 59, poz. 243) prostuje się następujący błąd:

W uchwale Nr 211/XXXIII/97 Rady Miejskiej w Zambrowie z dnia 16 grudnia 1997 r. w sprawie zatwierdzenia zmiany miejscowego planu zagospodarowania przestrzennego miasta Zambrow (Dz. Urz. Województwa Łomżyńskiego z 1998 r. Nr 1, poz. 7) po § 13 dodaje się pominięte uprzednio § 14-16 w brzmieniu:

„§ 14. Wykonanie niniejszej uchwały powierza się Zarządowi Miasta Zambrow.

§ 15. Zgodnie z art. 36 ust. 3 ustawy o zagospodarowaniu przestrzennym dla terenów oznaczonych następującymi symbolami: 4 MNj, 5 MNj, 6 MNj, 7 MNj, 8 MNj*UR ustala się jednorazową opłatę z tytułu wzrostu wartości nieruchomości w wysokości 30 %.

§ 16. Zmiana miejscowego planu zagospodarowania przestrzennego miasta Zambrow wchodzi w życie po upływie 14 dni od daty jej ogłoszenia w Dzienniku Urzędowym Województwa Łomżyńskiego.”

Wojewoda Łomżyński
Sławomir Zgrzywa

Lp. porządkowa		Nazwa		Lp. porządkowa	
1				1	
2				2	
3				3	
4				4	
5				5	
6				6	
7				7	
8				8	
9				9	
10				10	

Reklamacje z powodu niedoręczenia poszczególnych numerów Dziennika należy wnosić do Zakładu Obsługi Urzędu Wojewódzkiego w Łomży, 18-400 Łomża, ul. Nowa 2, niezwłocznie po otrzymaniu następnego, kolejnego numeru.

Wydawca: **Wojewoda Łomżyński**

Redakcja: **Urząd Wojewódzki w Łomży, Wydział Organizacji i Nadzoru**, ul. Nowa 2, 18-400 Łomża

Naczelny redaktor: **Aleksander Skrodzki**

Montaż elektroniczny: **Tadeusz Babel**

Organizacja druku i kolportaż: **Zakład Obsługi Urzędu Wojewódzkiego w Łomży**

Tłoczono z polecenia Wojewody Łomżyńskiego z dnia 10 czerwca 1998 roku
w Zakładzie Obsługi Urzędu Wojewódzkiego w Łomży, ul. Nowa 2, 18-400 Łomża

Cena niniejszego egzemplarza: **2,40 zł**