



# DZIENNIK URZĘDOWY WOJEWÓDZTWA ŁOMŻYŃSKIEGO

Łomża, dnia 12 maja 1998 r.

Nr 4

## TREŚĆ:

Poz.:

### ROZPORZĄDZENIA WOJEWODY ŁOMŻYŃSKIEGO

- 39 – Nr 9/98 z dnia 8 kwietnia 1998 r. w sprawie zwalczania wścieklizny zwierząt. . . . . 71  
40 – Nr 10/98 z dnia 10 kwietnia 1998 r. uchylające rozporządzenie w sprawie zwalczania wścieklizny na terenie niektórych miejscowości województwa łomżyńskiego. . . . . 72

### UCHWAŁY RAD GMIN

- 41 – Uchwała Nr 118/XXXII/98 Rady Gminy i Miasta Nowogród z dnia 25 marca 1998 r. w sprawie zatwierdzenia zmiany miejscowego planu zagospodarowania przestrzennego miasta i gminy Nowogród. . . . . 72  
42 – Uchwała Nr 163/XXXIV/98 Rady Miejskiej w Goniądzu z dnia 28 marca 1998 r. zmieniająca uchwałę w sprawie uchwalenia Statutu Gminy Goniądz. . . . . 98  
43 – Uchwała Nr 238/XXXVI/98 Rady Miejskiej w Zambrowie z dnia 30 marca 1998 r. zmieniająca uchwałę w sprawie uchwalenia Statutu Miasta Zambrów. . . . . 98

### POROZUMIENIA

- 44 – Porozumienie zawarte w dniu 31 marca 1998 r. pomiędzy Wojewodą Łomżyńskim i Szefem Wojskowej Inspekcji Architektoniczno – Budowlanej Warszawskiego Okręgu Wojskowego. . . . . 99  
45 – Porozumienie zawarte w dniu 24 marca 1998 r. zmieniające porozumienie zawarte w dniu 18 października 1990 r. pomiędzy Kierownikiem Urzędu Rejonowego w Grajewie a Dyrektorem Wojewódzkiego Biura Geodezji i Terenów Rolnych w Łomży. . . . . 100  
46 – Porozumienie zawarte w dniu 8 kwietnia 1998 r. pomiędzy Wojewodą Łomżyńskim a Wojewódzkim Lekarzem Weterynarii w sprawie rozwiązania porozumienia z dnia 8 lutego 1991 r. . . . . 101  
47 – Porozumienie zawarte w dniu 31 marca 1998 r. pomiędzy Kierownikiem Urzędu Rejonowego w Wysokiem Mazowieckiem a Nadleśniczym Nadleśnictwa Rudka. . . . . 101

## POZ. 39

### ROZPORZĄDZENIE NR 9/98 WOJEWODY ŁOMŻYŃSKIEGO

z dnia 8 kwietnia 1998 roku

#### w sprawie zwalczania wścieklizny zwierząt.

W związku ze stwierdzeniem w dniu 07 kwietnia 1998 roku wścieklizny u lisa w miejscowości Janczewko gm. Jedwabne działając na podstawie art. 23 Ustawy z 24 kwietnia 1997 r. o zwalczaniu chorób zakaźnych zwierząt, badaniu zwierząt rzeźnych i mięsa oraz o Państwowej Inspekcji Weterynaryjnej (Dz. U. Nr 60, poz. 369) zarządzam co następuje:

§ 1. Ustalam okręg zapowietrzony wścieklizną obejmujący miejscowość Janczewko gm. Jedwabne położoną w obwodzie łowieckim Nr 51 oraz okręg

zagrożony wścieklizną obejmujący miejscowości: Kownaty, Kokoszki, Kotówek, Kotowo Stare, Kotowo Plac i dalej drogą do Jedwabnego w kierunku miejscowości Kossaki, Dobrzyjałowo do miejscowości Kownaty wraz z przyległymi kompleksami leśnymi położonymi w obwodzie łowieckim Nr 51, 41 i 40.

§ 2. W okręgach wymienionych w § 1 zakazuję:

- wstępu do kompleksów leśnych osób postronnych za wyjątkiem służby weterynaryjnej, leśnej i łowieckiej,
- przeprowadzania polowań zbiorowych i odłowów zwierząt łownych,

c) obrotu zwierzyną łowną – żywą lub padłą – bez zgody Rejonowego Lekarza Weterynarii w Łomży.

§ 3. W okręgach wymienionych w § 1 nakazuję:

- oznaczenie zakażonego terenu przez wywieszenie w widocznym miejscu tablic: „Uwaga – wścieklizna zwierząt – wstęp wzbroniony”,
- przeprowadzenie przeglądu zwierząt wrażliwych na zakażenie wścieklizną,
- wykonanie oczyszczenia i dezynfekcji sprzętu i miejsc, w których przebywały chore lub padłe zwierzęta.

§ 4. Zakazy i nakazy, o których mowa w § 2 i 3 obowiązują wszystkich zamieszkałych lub przebywających czasowo na danym terenie, a także właścicieli i zarządców gruntów, służb leśnych a także zarządców lub dzierżawców obwodów łowieckich.

§ 5. Nadzór nad przestrzeganiem i egzekwowaniem postanowień niniejszego rozporządzenia powierzam Rejonowemu Lekarzowi Weterynarii w Łomży.

§ 6. Nieprzestrzeganie postanowień niniejszego rozporządzenia podlega karze aresztu lub grzywny, zgodnie z art. 51 ust. 1 pkt. 1 cytowanej na wstępie Ustawy z 1997 r.

§ 7. Rozporządzenie wchodzi w życie z dniem podania do wiadomości publicznej w sposób zwyczajowo przyjęty na danym terenie oraz podlega opublikowaniu w Dzienniku Urzędowym Województwa Łomżyńskiego i obowiązuje do dnia 08 maja 1998 r.

Wojewoda  
Sławomir Zgrzywa

#### POZ. 40

### ROZPORZĄDZENIE NR 10/98 WOJEWODY ŁOMŻYŃSKIEGO z dnia 10 kwietnia 1998 r.

#### uchylające rozporządzenie w sprawie zwalczania wścieklizny na terenie niektórych miejscowości województwa łomżyńskiego.

Na podstawie art. 23 Ustawy z dnia 24 kwietnia 1997 r. o zwalczaniu chorób zakaźnych zwierząt, badaniu zwierząt rzeźnych i mięsa oraz o Państwowej Inspekcji Weterynaryjnej (Dz. U. Nr 60, poz. 369) zarządzam, co następuje:

§ 1. Obszar zapowietrzony i zagrożony wścieklizną określony w § 1 rozporządzenia Nr 3/98, uznaje się za wolny od tej choroby.

§ 2. Traci moc rozporządzenie Nr 3/98 Wojewody Łomżyńskiego z dnia 10 lutego 1998 r. w sprawie zwalczania wścieklizny zwierząt.

§ 3. Rozporządzenie podlega opublikowaniu w Dzienniku Urzędowym Województwa Łomżyńskiego i wchodzi w życie z dniem ogłoszenia.

Wojewoda  
Sławomir Zgrzywa

#### POZ. 41

### UCHWAŁA NR 118/XXXII/98 RADY GMINY I MIASTA NOWOGRÓD z dnia 25 marca 1998 r.

#### w sprawie zatwierdzenia zmiany miejscowego planu zagospodarowania przestrzennego miasta i gminy Nowogród.

Na podstawie art. 26 ustawy z dnia 7 lipca 1994 roku o zagospodarowaniu przestrzennym (Dz. U. Nr 89, poz. 415, z 1996 roku Nr 106, poz. 496) Rada Gminy i Miasta na wniosek Zarządu Gminy i Miasta uchwała zmianę miejscowego planu zagospodarowania przestrzennego Miasta i Gminy Nowogród zatwierdzonego Uchwałą Nr 36/X/90 Rady Narodowej Miasta i Gminy w Nowogrodzie z dnia 27 lutego 1990 roku (Dz. Urz. Woj. Łomżyńskiego Nr 8, poz. 45 z dnia 15 marca 1990 r.), zwaną dalej zmianą planu.

#### Rozdział I – Ustalenia ogólne

§ 1. Zmiana planu obejmuje tereny położone na gruntach gminy Nowogród:

- teren o powierzchni 0,50 ha, położony na gruntach wsi Morgowniki, którego granice wyznaczają:
  - od strony północno-zachodniej istniejąca droga gminna,
  - z pozostałych stron tereny upraw rolnych i użytków leśny,

2) teren o powierzchni 0,56 ha, położony na gruntach wsi Morgowniki, którego granice wyznaczają:

- od strony północno-wschodniej istniejąca droga krajowa nr 645 Nowogród – Myszyniec,
- z pozostałych stron tereny upraw rolnych,

3) teren o powierzchni 0,72 ha, położony na gruntach wsi Mątwica w rejonie istniejącej zabudowy, oznaczony w obowiązującym planie symbolami 8 MS, działki: nr 729/1, 729/2, 729/3,

4) teren o powierzchni 0,25 ha, położony na gruntach wsi Jankowo Młodzianowo działka nr 54/1,

5) teren o powierzchni 0,70 ha, położony na gruntach wsi Sławiec przylegający do istniejącej zabudowy siedliskowej, którego granice wyznaczają:

- od strony południowej i zachodniej istniejące drogi gminne,
- z pozostałych stron tereny upraw rolnych,

6) teren o powierzchni 0,20 ha, położony na gruntach wsi Serwatki, oznaczony w obowiązującym planie symbolami MR, działki: nr od 91/1 do 91/5,

§ 2. Celem regulacji zawartych w ustaleniach zmiany planu jest:

- wyznaczenie terenów pod zabudowę jednorodzinną i zagrodową,
- zapewnienie obsługi komunikacyjnej,
- stworzenie podstaw do działalności podmiotów gospodarczych.

§ 3. Przedmiotem ustaleń zmiany planu są:

- tereny zabudowy mieszkaniowej jednorodzinnej, oznaczone na rysunku planu symbolami MNj,
- tereny zabudowy mieszkaniowej zagrodowej z dopuszczeniem zabudowy mieszkaniowej jednorodzinnej, oznaczone na rysunku planu symbolem MRj,
- tereny zabudowy zagrodowej, oznaczone na rysunku planu symbolem MR,
- tereny tras komunikacyjnych oznaczone symbolem KD.

§ 4. Integralną częścią planu są rysunki stanowiące załączniki do niniejszej Uchwały:

1. Rysunki zmiany planu w skali 1:10.000 stanowiące załączniki Nr 1a, 1b, 1c, 1d, 1e na którym oznaczenie graficzne przeznaczenia terenu oraz granic opracowania są obowiązującymi ustaleniami planu.

2. Rysunki planu w skali 1:1.000, stanowiące załączniki nr 2, nr 5 i nr 6, na których następujące oznaczenia graficzne są obowiązującymi ustaleniami planu:

- przeznaczenie terenu i linie rozgraniczające tereny o różnych funkcjach lub różnych zasadach zagospodarowania,
- nieprzekraczalne linie zabudowy,
- zasady obsługi komunikacyjnej.

3. Rysunki planu w skali 1:500, stanowiące załączniki nr 3 i nr 7, na których następujące oznaczenia graficzne są obowiązującymi ustaleniami planu:

- przeznaczenie terenu i linie rozgraniczające tereny o różnych funkcjach lub różnych zasadach zagospodarowania,
- nieprzekraczalne linie zabudowy,
- zasady obsługi komunikacyjnej.

4. Rysunek planu w skali 1:1.000, stanowiący załącznik Nr 4, na którym następujące oznaczenia graficzne są obowiązującymi ustaleniami planu:

- przeznaczenie terenu i linie rozgraniczające tereny o różnych funkcjach lub różnych zasadach zagospodarowania,
- nieprzekraczalne linie zabudowy,
- zasady obsługi komunikacyjnej,
- strefy techniczne linii napowietrznych 15 kV.

§ 5. Ilekroć w dalszych przepisach niniejszej Uchwały jest mowa o:

- rysunku planu – należy przez to rozumieć rysunki zmiany planu na mapach stanowiących załączniki do Uchwały.
- przeznaczeniu podstawowym – należy przez to rozumieć takie przeznaczenie, które powinno przeważać na danym obszarze wyznaczonym liniami rozgraniczającymi.
- przeznaczeniu dopuszczalnym – należy przez to rozumieć inne niż podstawowe uzupełniające je i wzbogacające.
- Strefie technicznej – należy przez to rozumieć pas terenu niezbędny dla celu zapewnienia warunków bezpieczeństwa powstających obiektów kubaturowych.

#### Rozdział II – Ustalenia szczegółowe

§ 6. 1. Wyznacza się tereny oznaczone na rysunkach planu, o których mowa w § 4 ust. 2 symbolem MR z przeznaczeniem podstawowym pod zabudowę zagrodową.

2. Na terenie, o którym mowa w ust. 1, należy stosować zasady zagospodarowania o których mowa w § 9.

3. Ustala się linie rozgraniczające ulic dojazdowych wg rysunku planu oraz nieprzekraczalną linię zabudowy 8,0 m od linii rozgraniczającej ulicy. Na terenach w obrębie linii rozgraniczających drogi dopuszcza się realizację sieci uzbrojenia terenu.

§ 7. Wyznacza się tereny oznaczone na rysunkach planu, o których mowa w § 4 ust. 3 (dotyczące załącznika nr 3) i ust. 4 symbolem MRj z przeznaczeniem podstawowym pod zabudowę zagrodową.

2. Jako przeznaczenie dopuszczalne ustala się zabudowę mieszkaniową jednorodzinną.

3. Na terenie, o którym mowa w ust. 1, należy stosować zasady zagospodarowania o których mowa w § 9.

4. Na terenie, o którym mowa w § 1 pkt 2 dopuszcza się realizację zabudowy mieszkaniowej jednorodzinnej na działce nr geodezyjny 8, pod warunkiem zapewnienia obsługi komunikacyjnej poprzez wspólny zjazd z drogi krajowej, dla której ustala się jako obowiązujące istniejące linie zabudowy oraz nieprzekraczalną linię zabudowy 18,0 m od krawędzi jezdni.

5. Na terenie, o którym mowa w § 1 pkt 3 ustala się strefę techniczną w odległości 10 m od trasy linii 15 kV i urządzeń elektroenergetycznych, w której obowiązuje zakaz lokalizacji zabudowy.

§ 8. 1. Z obszaru przeznaczonego pod zabudowę zagrodową, wyznacza się teren dla którego ustala się jako

przeznaczenie podstawowe – zabudowę mieszkaniową jednorodziną.

2. Na terenie, o którym mowa w ust. 1 należy stosować zasady zagospodarowania o których mowa w § 9.

§ 9. Na terenach zabudowy mieszkaniowej jednorodzinnej i zagrodowej ustala się następujące zasady zagospodarowania:

1) dotyczące kształtowania form zabudowy:

- a) bryła i forma budynków w nawiązaniu do rozwiązań stosowanych w regionalnej zabudowie, przy zastosowaniu tradycyjnych materiałów wykończeniowych, jak tynk gładki w kolorze jasnym, cegła, kamień, drewno i tradycyjnych pokryć dachowych z dachówki ceramicznej lub materiałów dachówkopodobnych, gontów drewnianych lub naśladowujących je pokryć bitumicznych,
- b) zabudowa mieszkaniowa wolnostojąca o wysokości do 2 kondygnacji, w tym poddasze użytkowe z możliwością podpiwniczenia,
- c) zabudowa gospodarcza jednokondygnacyjna,
- d) dachy o nachyleniu połąci od 30 do 45°.

2) zasady określone w ust. 1 dotyczą budynków nowych oraz istniejących przebudowywanych i rozbudowywanych,

3) dotyczące uzbrojenia technicznego:

- a) zaopatrzenie w wodę we wsiach Morgowniki i Serwatki z ujęć własnych w pozostałych wsiach z sieci wodociągu wiejskiego,
- b) zaopatrzenie w energię ciepłą z kotłowni własnych na paliwo proekologiczne (olej opałowy, gaz lub energia elektryczna),

c) odprowadzenie ścieków do szczelnych zbiorników bezodpływowych i wywóz do punktu zlewnego, istniejących oczyszczalni ścieków,

d) zaopatrzenie w energię elektryczną, instalację telefoniczną z istniejących i projektowanych sieci układu ogólnomiejskiego,

4) obsługa komunikacyjna zgodnie z rysunkiem planu.

§ 10. Teren oznaczony symbolem R, RZ, RL pozostawia się w dotychczasowym użytkowaniu rolniczym i leśnym bez prawa zabudowy.

### Rozdział III – Przepisy końcowe

§ 11. Uchwałę Nr 36/X/90 Rady Narodowej Miasta i Gminy w Nowogrodzie z dnia 27 lutego 1990 roku w sprawie zatwierdzenia miejscowego planu ogólnego zagospodarowania przestrzennego miasta i gminy Nowogród, w części dotyczącej ustaleń, objętej niniejszą zmianą planu uchyla się.

§ 12. Wykonanie niniejszej uchwały powierza się Zarządowi Gminy i Miasta Nowogród.

§ 13. Zgodnie z art. 36 ust. 3 ustawy o zagospodarowaniu przestrzennym ustala się jednorazową opłatę z tytułu wzrostu wartości nieruchomości w wysokości 30%.

§ 14. Zmiana Miejscowego Planu Zagospodarowania Przestrzennego Miasta i Gminy Nowogród wchodzi w życie po upływie 14 dni od daty jej ogłoszenia w Dzienniku Urzędowym Województwa Łomżyńskiego.

Przewodniczący  
Rady Gminy i Miasta  
*Michał Rupacz*



# Miejscowy Plan Zagospodarowania Przestrzennego

## ZMIANA PLANU

GMINA NOWOGRÓD WIEŚ MORGOWNIKI

RYSUNEK PLANU SKALA 1 : 1000

Załącznik Nr 2 do Uchwały Nr 118/XXXII/98  
Rady Gminy i Miasta w Nowogrodzie z dnia 25.03.1998

Projekt był wyłożony do publicznego wglądu  
w Urzędzie Gminy i Miasta w Nowogrodzie w dniach od 6.11. do 27.11.97

## LEGENDA

### FUNKCJE TERENÓW:

MR	ZABUDOWA ZAGRODOWA
R	TERENY UŻYTKÓW ROLNYCH
RL	TERENY UŻYTKÓW LEŚNYCH
KD	TERENY KOMUNIKACJI

### USTALENIA REGULACYJNE :

	GRANICA OPRACOWANIA
	LINIE ROZGRANICZAJĄCE TERENY O RÓŻNYCH FUNKCJACH - ŚCIŚLE OKREŚLONE
	LINIE ROZGRANICZAJĄCE TERENY O RÓŻNYCH FUNKCJACH - OKREŚLONE ORIENTACYJNIE
	NIEPRZEKACZALNA LINIA ZABUDOWY
	LINIA PROJEKTOWANEGO OGRÓDZENIA

WOJEWÓDZKIE BIURO PLANOWANIA PRZESTRZENNEGO			
POMOCNICZY ZESPÓŁ		PROJEKTOWO - INWESTYCYJNY	
16-009 Łomża		ul. Piłsudskiego 141 A	
		Tel. 185-102, 182-438	
Zespół	autorski	Podpis	Skala 1:1000
Projektant:	Libertysta - mgr inż. arch. Alicja Misztalowa Nr upr. 242/98		DATA MIEJSCOWEGO PLANU ZAGOSPODAROWANIA PRZESTRZENNEGO Gmina Nowogród
Środowisko przyrodnicze:	mgr Ryszard Sawicki		Wies Morgowniki
Zagadnienia prawne:	mgr Kazimierz Grabas		Tereny zabudowy zagrodowej
Konsultacja:	mgr inż. Jerzy Przybyłowicz		DATA
Opracowanie graficzne:	starszy asystent Zbigniew Bargaleś Bożena Modzelewska		ROBOCZE ZAKOŃCZONE

## MAPA SYTUACYJNO - WYSOKOŚCIOWA (WŁÓRNIK LEWOSTRONNY)

SKALA 1 : 1000

wies MORGOWNIKI  
gm. NOWOGRÓD  
ark. mapy nr 244.123.171  
244.123.172  
244.123.173  
244.123.174

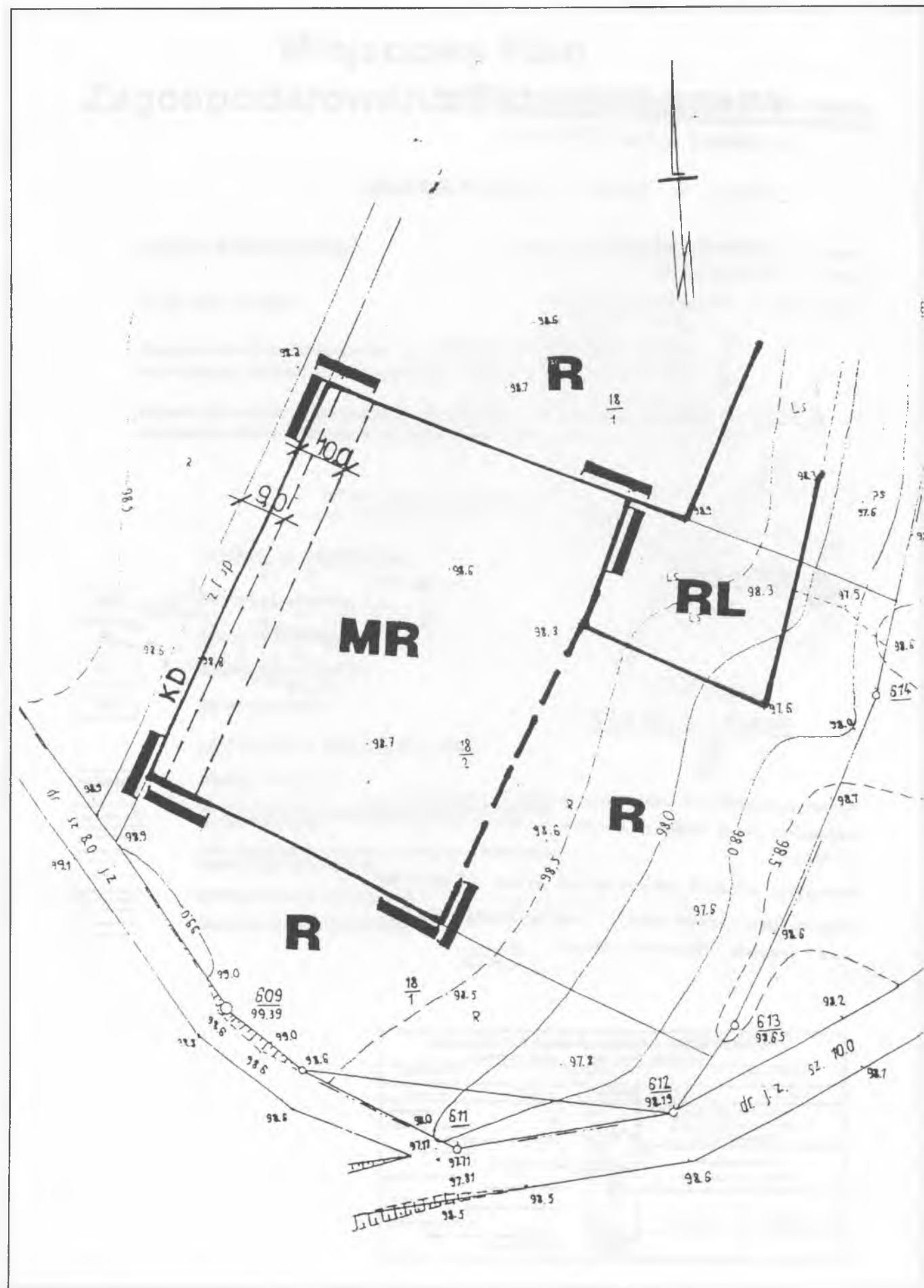


Mapę wykonano na podstawie mapy zasadniczej wykonanej przez OP&K w B-sioku w 1977r zaktualizowanej w 1996r.

Niniejszy włórnik aktualny na dzień 15.07.1996

Złożona dnia 15.07.1996 rob nr 11943-60/96  
wyk. geodeta Ryszard Noruk

96.07.16



# Miejscowy Plan Zagospodarowania Przestrzennego

## ZMIANA PLANU

GMINA NOWOGRÓD

WIEŚ MORGOWNIKI

RYSUNEK PLANU

SKALA 1 : 500

Załącznik Nr 3 do Uchwały Nr ..... 118/XXXII/98  
Rady Gminy i Miasta w Nowogrodzie z dnia ..... 25.03.1998

Projekt był wyłożony do publicznego wglądu  
w Urzędzie Gminy i Miasta w Nowogrodzie w dniach od ..... 6.11. do 27.11.97

## LEGENDA

### FUNKCJE TERENÓW:

- MR** ZABUDOWA ZAGRODOWA Z DOPUSZCZENIEM JEDNORODZINNEJ
- R** TERENY UŻYTKÓW ROLNYCH
- 1 KDR** TERENY KOMUNIKACJI - DROGA KRAJOWA

### USTALENIA REGULACYJNE :

- GRANICA OPRACOWANIA
- LINIE ROZGRANICZAJĄCE TERENY O RÓŻNYCH FUNKCJACH - ŚCIŚLE OKREŚLONE
- LINIE ROZGRANICZAJĄCE TERENY O RÓŻNYCH FUNKCJACH - OKREŚLONE ORIENTACYJNIE
- NIEPRZEKRACZALNA LINIA ZABUDOWY
- POSTULOWANE WJAZDY NA DZIAŁKI
- BUDYNKI MIESZKALNE ISTNIEJĄCE
- BUDYNKI GOSPODARCZE ISTNIEJĄCE

WOJEWÓDZKIE BIURO PLANOWANIA PRZESTRZENNEGO		PROJEKTOWO-INWESTYCYJNY	
18-409 Łomża		ul. Prymorska 141 A	
18-409 Łomża		Tel. 182-102, 182-438	
Zespół	autorski	Podpis	Skala 1 : 500
Projektant:		ZMIANA MIEJSCOWEGO PLANU ZAGOSPODAROWANIA PRZESTRZENNEGO Gmina Nowogród	
Liberańska - mgr inż. arch. Alicja Misztalowska /e/ ul. 242/98		Wies Morgowniki	
Środowisko przyrodnicze:		Tereny zabudowy zagrodowej	
Zagadnienia prawne:		DATA	
mgr Ryszard Sernała		MIASTO	
mgr Kazimierz Gróblew		MIASTO	
mgr inż. Jerzy Przytyłowski		MIASTO	
Opracowanie graficzne:		MIASTO	
stanley system Zdzisław Bargański		MIASTO	
Sobana Modzelewska		MIASTO	



SZKIC ORIENTACYJNY Skala 1:25 000

OPIS NIERUCHOMOŚCI

Imię, nazwisko, adres	oznaczenie ewidencyjne				
	numer		działki	użytek klasa	powierzchnia ha a m <sup>2</sup>
	KW	rel			
Palkowski Roman s. Wacława zam. Łomża ul. Piękna 12 m 14		29	9	RV	0 07
				RIV <sup>b</sup>	0 11
			70/1	RY	0 07
				RIV <sup>b</sup>	0 21

Wyrys syt — wys.  
Skala 1:500

inż. W. Rakowski

GUGIK 5456

BI GEODEZYJNE

Biuro Palkowski

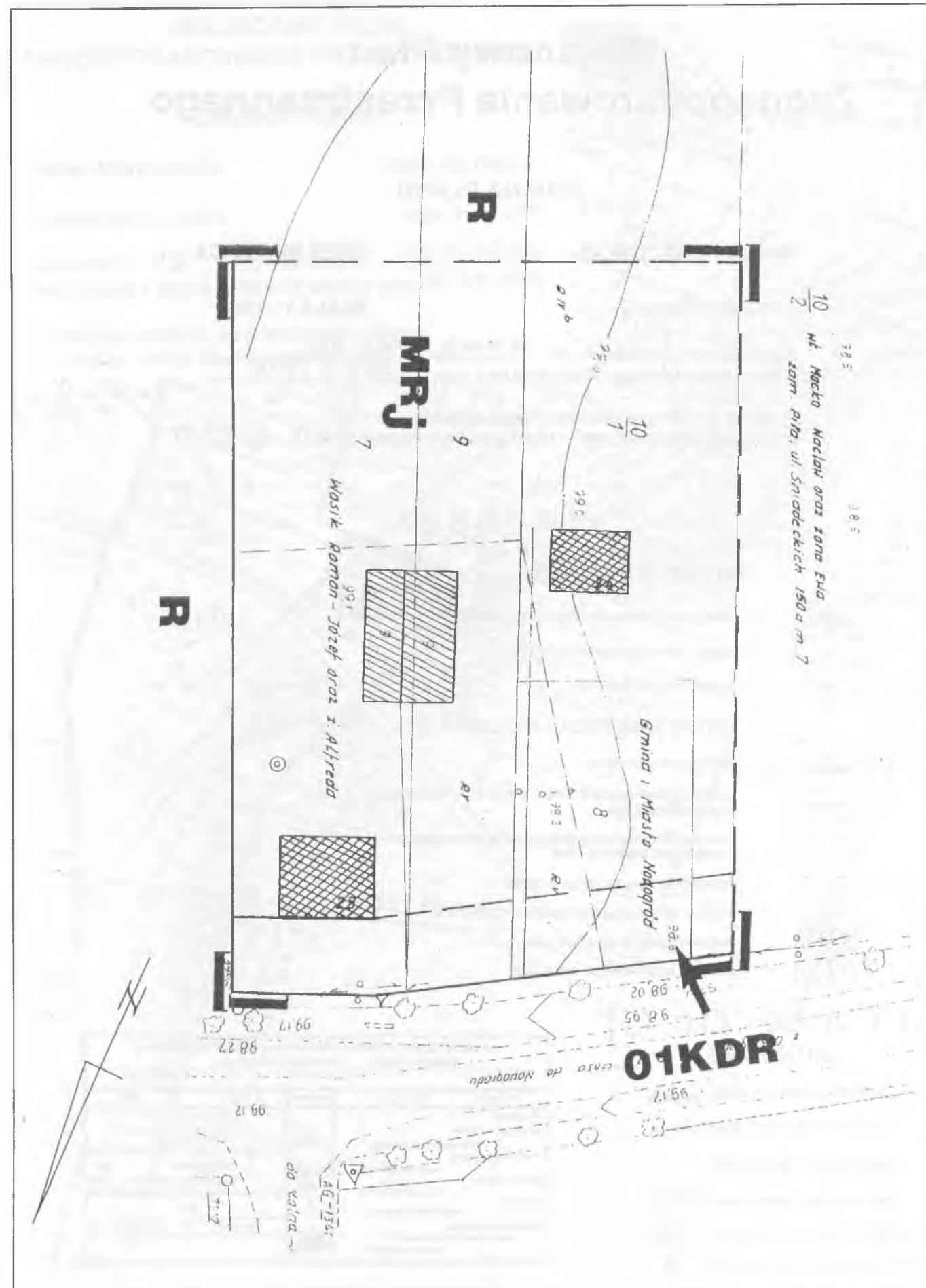
ul. Piękna 12 m 14

Łomża 16-000

tel. 430063353

07 07 1996 r. L.ks.rob. 5456-82/96

Wojewódzki Ośrodek Dokumentacji  
Geodezyjno-Kartograficznej  
w Łomży  
Fos. Łomży  
WYDANIE DO EWIDENCJI  
w dniu 9.07.96 nr 1883-36/96  
STARSZY DEKRETARZ WOJEWÓDZKI  
W. Rakowski



# Miejscowy Plan Zagospodarowania Przestrzennego

## ZMIANA PLANU

GMINA NOWOGRÓD

WIEŚ MAŃWICA

RYSUNEK PLANU

SKALA 1 : 1000

Załącznik Nr 4 do Uchwały Nr ..... 118 /XXXII/ 98  
Rady Gminy i Miasta w Nowogrodzie z dnia ..... 25.03.1998.....

Projekt był wyłożony do publicznego wglądu  
w Urzędzie Gminy i Miasta w Nowogrodzie w dniach od 6.11. do 27.11.97

## LEGENDA

### FUNKCJE TERENÓW:

MRj	ZABUDOWA ZAGRODOWA Z DOPUSZCZENIEM JEDNORODZINNEJ
R	TERENY UŻYTKÓW ROLNYCH
W	TERENY WÓD OTWARTYCH

### USTALENIA REGULACYJNE :

	GRANICA OPRACOWANIA
	LINIE ROZGRANICZAJĄCE TERENY O RÓŻNYCH FUNKCJACH - ŚCIŚLE OKREŚLONE
	LINIE ROZGRANICZAJĄCE TERENY O RÓŻNYCH FUNKCJACH - OKREŚLONE ORIENTACYJNIE
	NIEPRZEKRACZALNA LINIA ZABUDOWY
	STREFA TECHNICZNA LINII ENERGETYCZNEJ 15 kV
	BUDYNKI MIESZKALNE ISTNIEJĄCE
	BUDYNKI GOSPODARCZE ISTNIEJĄCE

WOJEWÓDZKIE BIURO PLANOWANIA PRZESTRZENNEGO			
POMOCNICZY ZESPÓŁ		PROJEKTOWO - INWESTYCYJNY	
18-400 Łomża	ul. Podwale 141 A	Tel. 183-102, 183-438	
Zespół autorski	Podpis	Skala	1 : 1000
Projektant: Urbanistyka - mgr inż. arch. Aleksa Mielczewska nr upr. 242/88 Środowisko przyrodnicze		ZMIANA MIEJSCOWEGO PLANU ZAGOSPODAROWANIA PRZESTRZENNEGO Gmina Nowogród	
Zagadnienia prawne mgr Ryszard Serwicki		Wieś Mańwica Tereny zabudowy zagrodowej	
Konsultacja mgr inż. Jerzy Przybyłowicz		DATA	
Opracowanie graficzne: starszy architekt Zbigniew Bargański Bożena Modzelewska		publikacja	zobowiązanie

# MIEJSCOWY PLAN ZAGOSPODAROWANIA PRZESTRZENNEGO

## ZMIANA PLANU

GMINA NOWOGRÓD

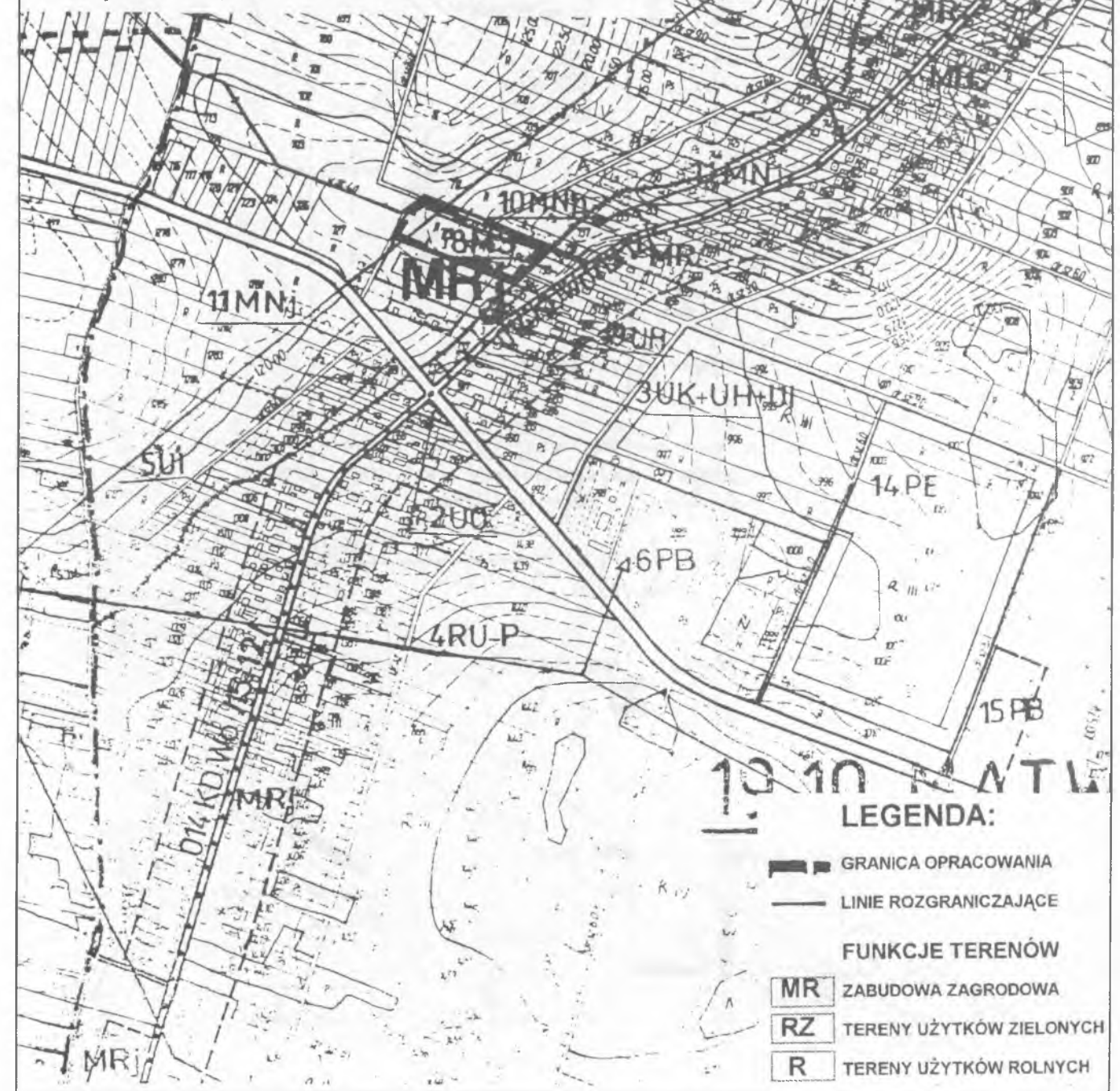
WIEŚ MAŃWICA

Rysunek zmiany planu

skala 1: 10 000

Załącznik Nr 1B ..... do Uchwały Nr ..... 118 /XXXII/ 98  
Rady Gminy i Miasta w Nowogrodzie z dnia 25.03.1998

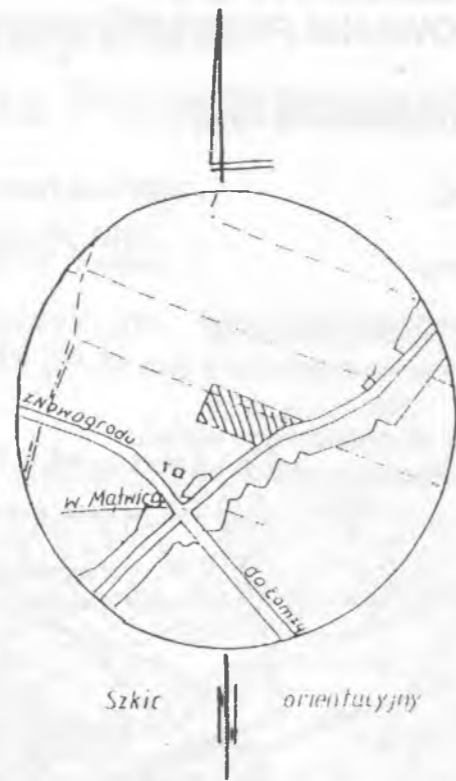
Projekt był wyłożony do publicznego wglądu  
w Urzędzie Gminy i Miasta w dniach od 6.11. do 27.11.97



## LEGENDA:

	GRANICA OPRACOWANIA
	LINIE ROZGRANICZAJĄCE
FUNKCJE TERENÓW	
MR	ZABUDOWA ZAGRODOWA
RZ	TERENY UŻYTKÓW ZIELONYCH
R	TERENY UŻYTKÓW ROLNYCH

W. MATWICA  
gm. NOWOGROD  
dz. nr. 729/3



WTÓRNIK AKTUALNY NA DZIEŃ 12 07 96

Wtórnik na podstawie mapy zasadniczej wsi Matwica  
i pomiaru aktualizacyjnego wykresła geodeta  
uprawnionego: Henryka Pezowicz

mapa: 244.123253  
244.123254

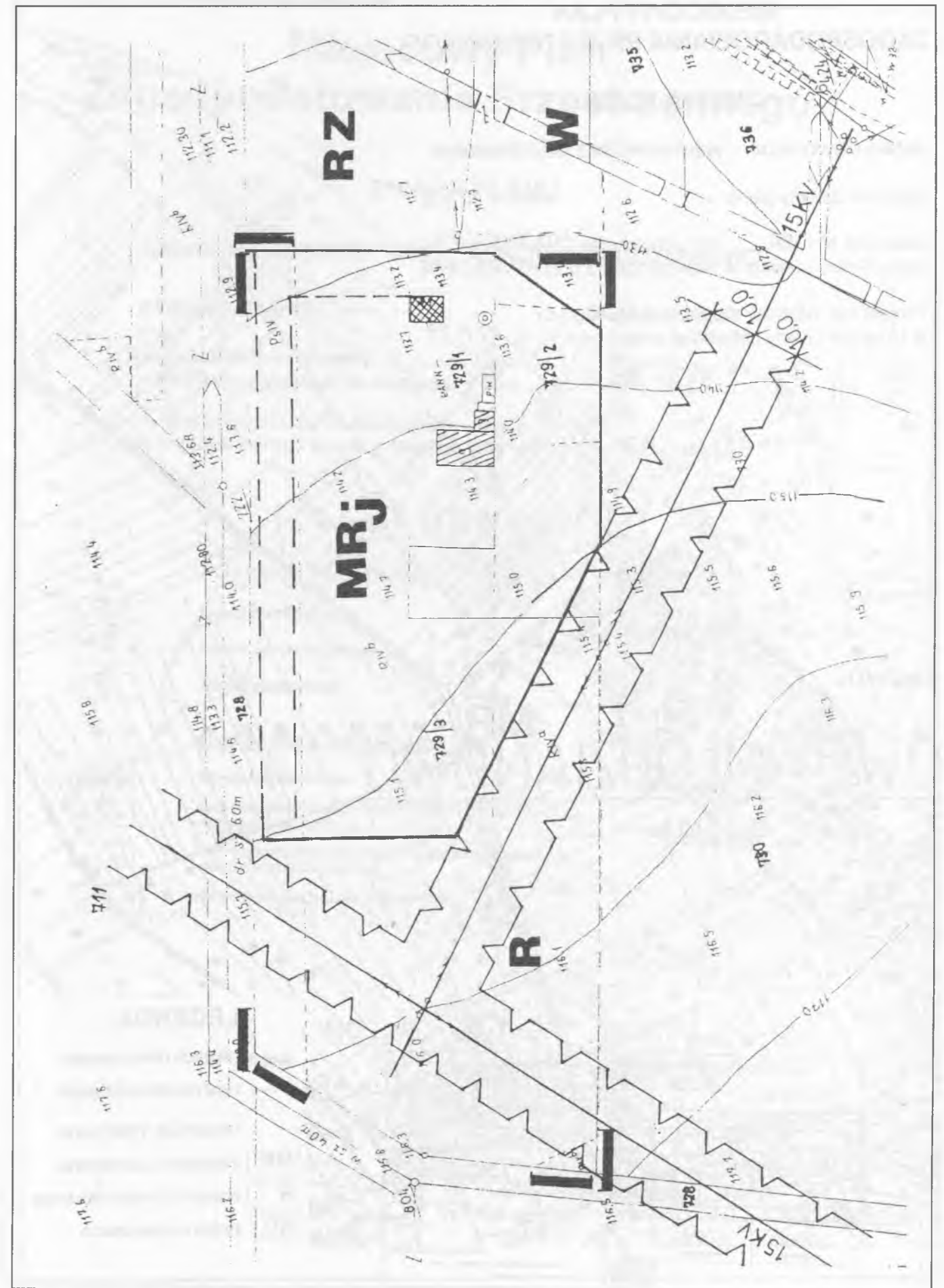
ŁOMŻA 1996.07.12

ros 5477/21/96

16 07 1996

1883-37/96

46.07.15  
1/15







# Miejscowy Plan Zagospodarowania Przestrzennego

## ZMIANA PLANU

**GMINA NOWOGRÓD WIEŚ JANKOWO MŁODZIANOWO**

RYSUNEK PLANU SKALA 1 : 1000

Załącznik Nr 5 do Uchwały Nr 118/XXXII/98  
Rady Gminy i Miasta w Nowogrodzie z dnia 25.03.1998

Projekt był wyłożony do publicznego wglądu  
w Urzędzie Gminy i Miasta w Nowogrodzie w dniach od 6.11. do 27.11.97

## LEGENDA

### FUNKCJE TERENÓW:

- MR** ZABUDOWA ZAGRODOWA
- RL** TERENY UŻYTKÓW LEŚNYCH
- KD** TERENY KOMUNIKACJI

### USTALENIA REGULACYJNE :

- GRANICA OPRACOWANIA
- LINIE ROZGRANICZAJĄCE TERENY O RÓŻNYCH FUNKCJACH - ŚCIŚLE OKREŚLONE
- LINIE ROZGRANICZAJĄCE TERENY O RÓŻNYCH FUNKCJACH - OKREŚLONE ORIENTACYJNIE
- NIEPRZEKRACZALNA LINIA ZABUDOWY

WOJEWÓDZKIE BIURO PLANOWANIA PRZESTRZENNEGO			
POMOCNICZY ZESPÓŁ		PROJEKTOWO-INWESTYCYJNY	
18-400 Łomża		ul. Posańska 141 A	
		Tel. 182-102, 182-438	
Zespół	autorski	Podpis	Skala 1:1000
Projektant:	Alcja Miodzińska Nr upr. 242/98		ZMIANA MIEJSCOWEGO PLANU ZAGOSPODAROWANIA PRZESTRZENNEGO Gmina Nowogród
Udzielający:	mgr inż. arch. Alcja Miodzińska Nr upr. 242/98		
Środowisko przyrodnicze:	mgr Ryszard Serwotko		Wies Sławiec
Zagadnienia prawne:	mgr Kazimierz Grabias		Tereny zabudowy zagrodowej
Konsultacja:	mgr inż. Jerzy Przybyłowicz		DATA
Opracowanie graficzne:	starszy asystent Zbigniew Bargiecki		NUMEROWANIE
	Bazylea Modzelewska		ZABUDOWANIE

**OPIS NIERUCHOMOŚCI**

IMIĘ, NAZWISKO Adres zamieszkania	NUMER		
	działka	klasa	Pow. w ha
właściciel Andrzej Jankowski i żona Ewa Zofia Jankowska zam. Warszawa ul. Nowolipki		LsV	0,22
		RV	0,32
		RIVb	0,03
	54/1		0,57



Szkic orientacji  
Skala 1:50 000

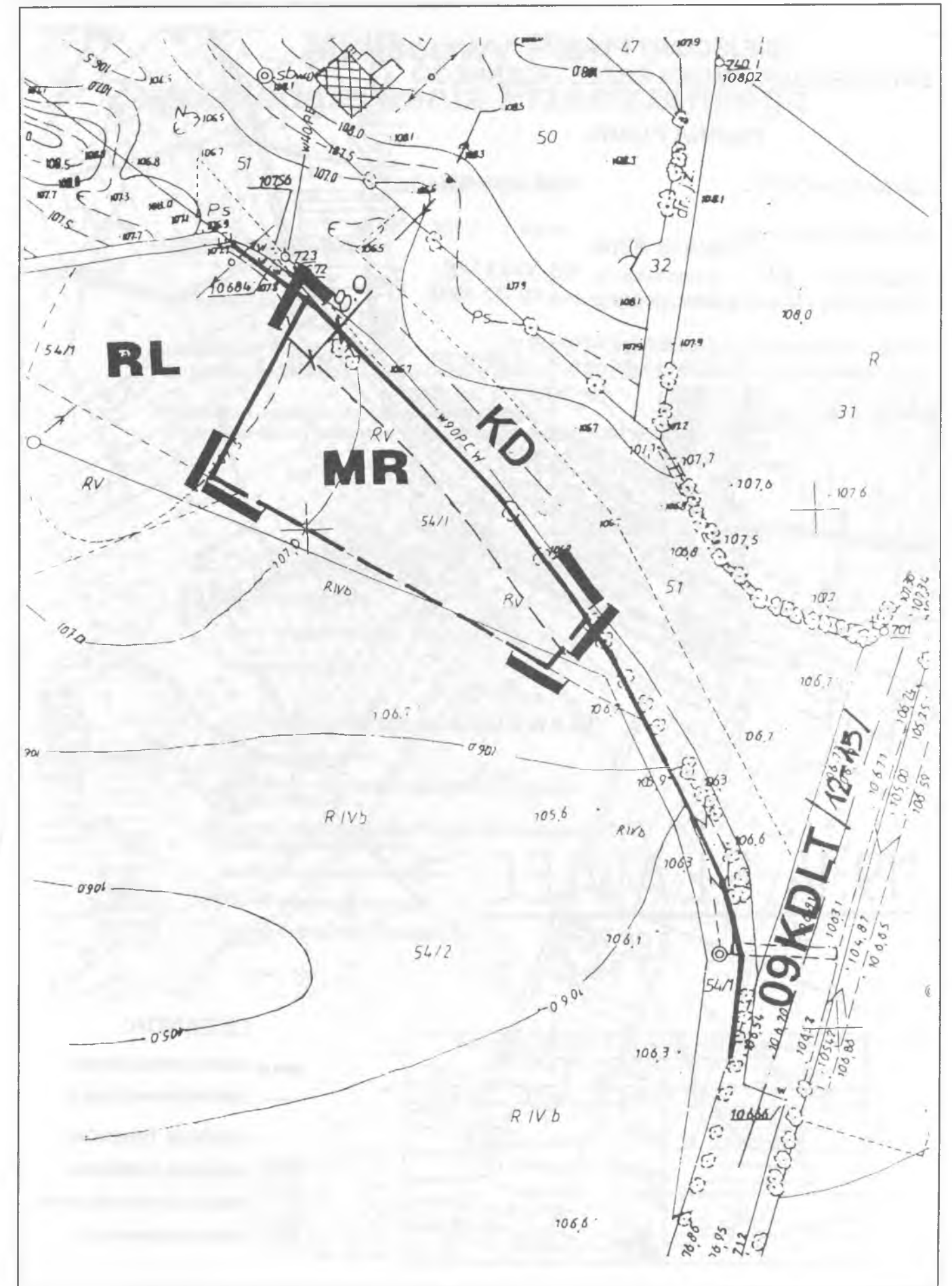
**WYKAZ WŁAŚCICIELI GRUNTÓW SĄSIEDNICH**

dz. 54/2 — Stefan Grzymała s. Mieczysława  
zam. Jankowo Młodzianowo

**WYRYS Z MAPY ZASADNICZEJ**

Skala 1:1000

<b>Gm. NOWOGRÓD JANKOWO MŁODZIANOWO</b>	Wyrus niniejszy sporządzono na podstawie istniejącej mapy sytuacyjnej wsi Jankowo Młodzianowo w skali 1:1000	Zaewidencjonowano:
Arkusz mapy: 244.141.061	Wykreślił: <b>GEODETA UPRAWNIONY</b> mgr inż. Jędrzej Włostowski	
Mapa aktualna na dzień: 25.03.2006	Upewnienia Nr 1457 GUG I K ul. Brusiewskiego 1/78 tel 185343 kompa dn 26.07.96 Rob. 1457/0/96	



**MIEJSCOWY PLAN  
ZAGOSPODAROWANIA PRZESTRZENNEGO  
ZMIANA PLANU**

GMINA NOWOGRÓD

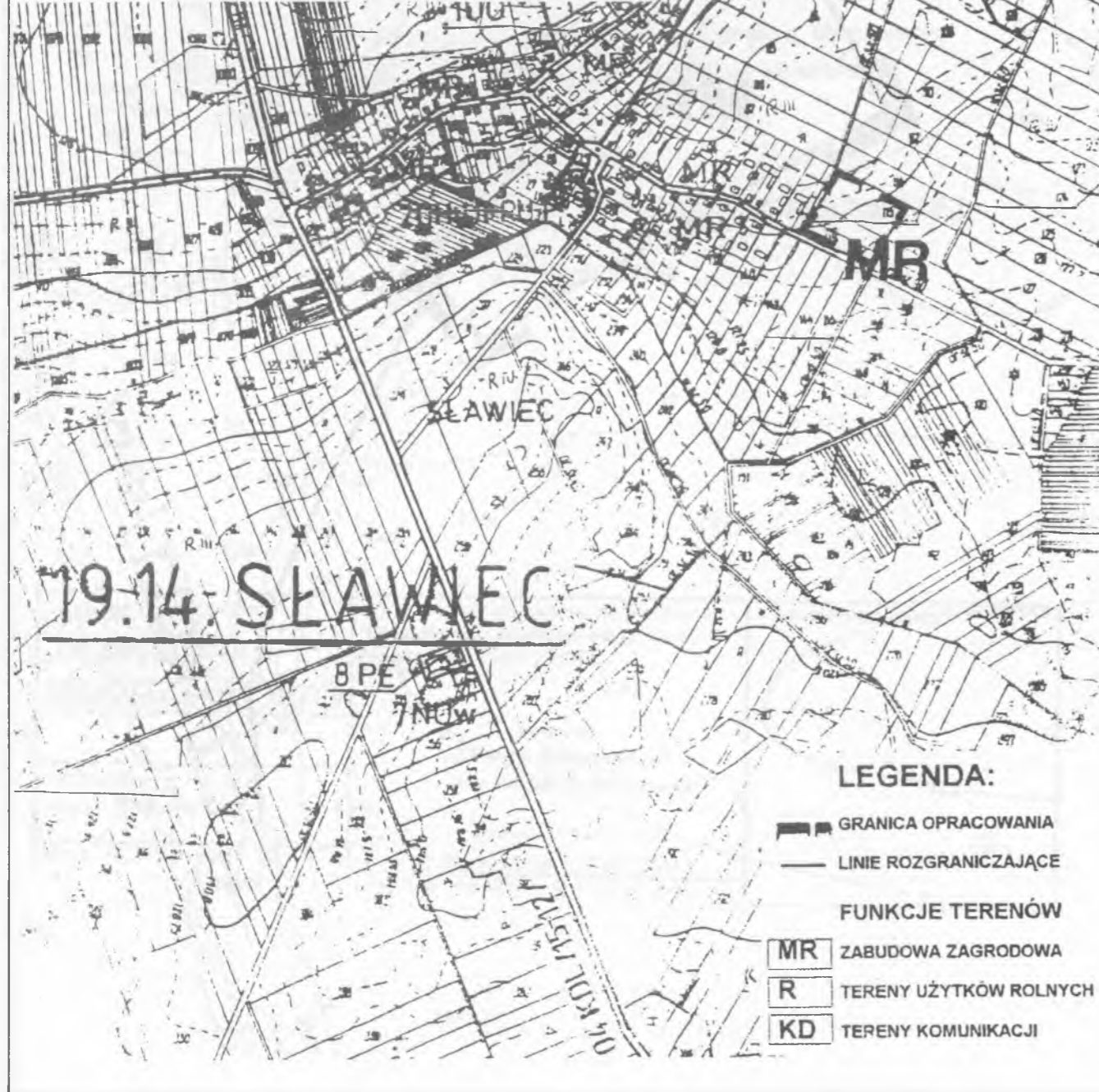
WIEŚ SŁAWIEC

Rysunek zmiany planu

skala 1: 10 000

Załącznik Nr **1D** do Uchwały Nr **118/XXXII/98**  
Rady Gminy i Miasta w Nowogrodzie z dnia **25.03.1998**

Projekt był wyłożony do publicznego wglądu  
w Urzędzie Gminy i Miasta w dniach od **6.11.** do **27.11.97**



**LEGENDA:**

- GRANICA OPRACOWANIA
- LINIE ROZGRANICZAJĄCE
- FUNKCJE TERENÓW**
- MR** ZABUDOWA ZAGRODOWA
- R** TERENY UŻYTKÓW ROLNYCH
- KD** TERENY KOMUNIKACJI

**Miejscowy Plan  
Zagospodarowania Przestrzennego**

ZMIANA PLANU

GMINA NOWOGRÓD

WIEŚ SŁAWIEC

RYSUNEK PLANU

SKALA 1 : 1000

Załącznik Nr **6** do Uchwały Nr ..... **118/XXXII/98**  
Rady Gminy i Miasta w Nowogrodzie z dnia ..... **25.03.1998**

Projekt był wyłożony do publicznego wglądu  
w Urzędzie Gminy i Miasta w Nowogrodzie w dniach od **6.11.** do **27.11.97**

**LEGENDA**

**FUNKCJE TERENÓW:**

- MR ZABUDOWA ZAGRODOWA
- R TERENY UŻYTKÓW ROLNYCH
- KD TERENY KOMUNIKACJI

**USTALENIA REGULACYJNE :**

- GRANICA OPRACOWANIA
- LINIE ROZGRANICZAJĄCE TERENY O RÓŻNYCH FUNKCJACH - ŚCIŚLE OKREŚLONE
- LINIE ROZGRANICZAJĄCE TERENY O RÓŻNYCH FUNKCJACH - OKREŚLONE ORIENTACYJNIE
- NIEPRZEKRACZALNA LINIA ZABUDOWY
- BUDYNKI MIESZKALNE ISTNIEJĄCE
- BUDYNKI GOSPODARCZE ISTNIEJĄCE

WOJEWÓDZKIE BIURO PLANOWANIA PRZESTRZENNEGO			
POMOCNICZY ZESPÓŁ		PROJEKTOWO - INWESTYCYJNY	
18-400 Łomża		ul. Północna 141 A	
Tel. 182-195 182-438		Tel. 182-195 182-438	
Zespół	autorski	Podpis	Skala 1:1000
Projektant: Lubaszka - mgr inż. arch. Alicja Mielczewska Nr upr. 242/88			DATA MIEJSCOWEGO PLANU ZAGOSPODAROWANIA PRZESTRZENNEGO Gmina Nowogrod Wieś Sławiec Tereny zabudowy zagrodowej
Środowisko przyrodnicze: mgr Ryszard Serwała			
Zagospodarowanie: mgr Kazimierz Grabus			DATA
Konsultacja: mgr inż. Jerzy Przytykiewicz			ROZPOCZĘCIE
Opracowanie graficzne: Witold Wójcik, Zbigniew Bergański, Beata Rodzińska			

MAPA SYTUACYJNO - WYSOKOŚCIOWA

(WTÓRNIK LEWOSTRONNY)

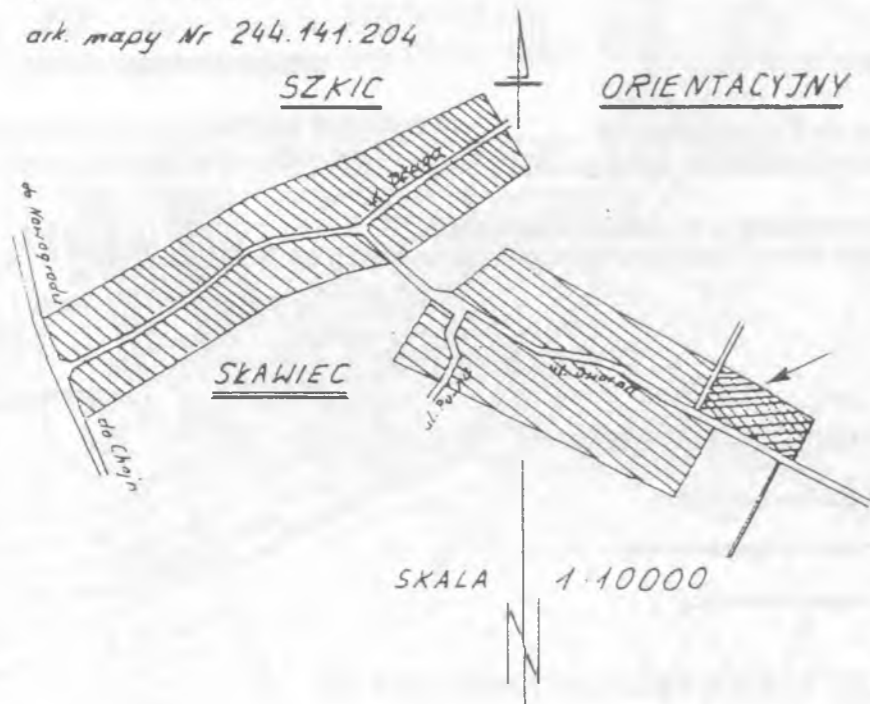
SKALA 1:1000

wieś SKAWIEC  
gm. NOWOGRÓD

ark. mapy Nr 244.141.204

SZKIC

ORIENTACYJNY



Mapę wykonano na podstawie materiałów  
archiwalnych i pomiaru sytuacyjno -  
wysokościowego wykonanego dnia 7.07.1996

Niniejszy wtórnik aktualny na dzień 7.07.1996

Zbójna dnia 9.07.1996r. rob. nr 11943-56/46  
wyk. geodeta Ryszard Noruk ...

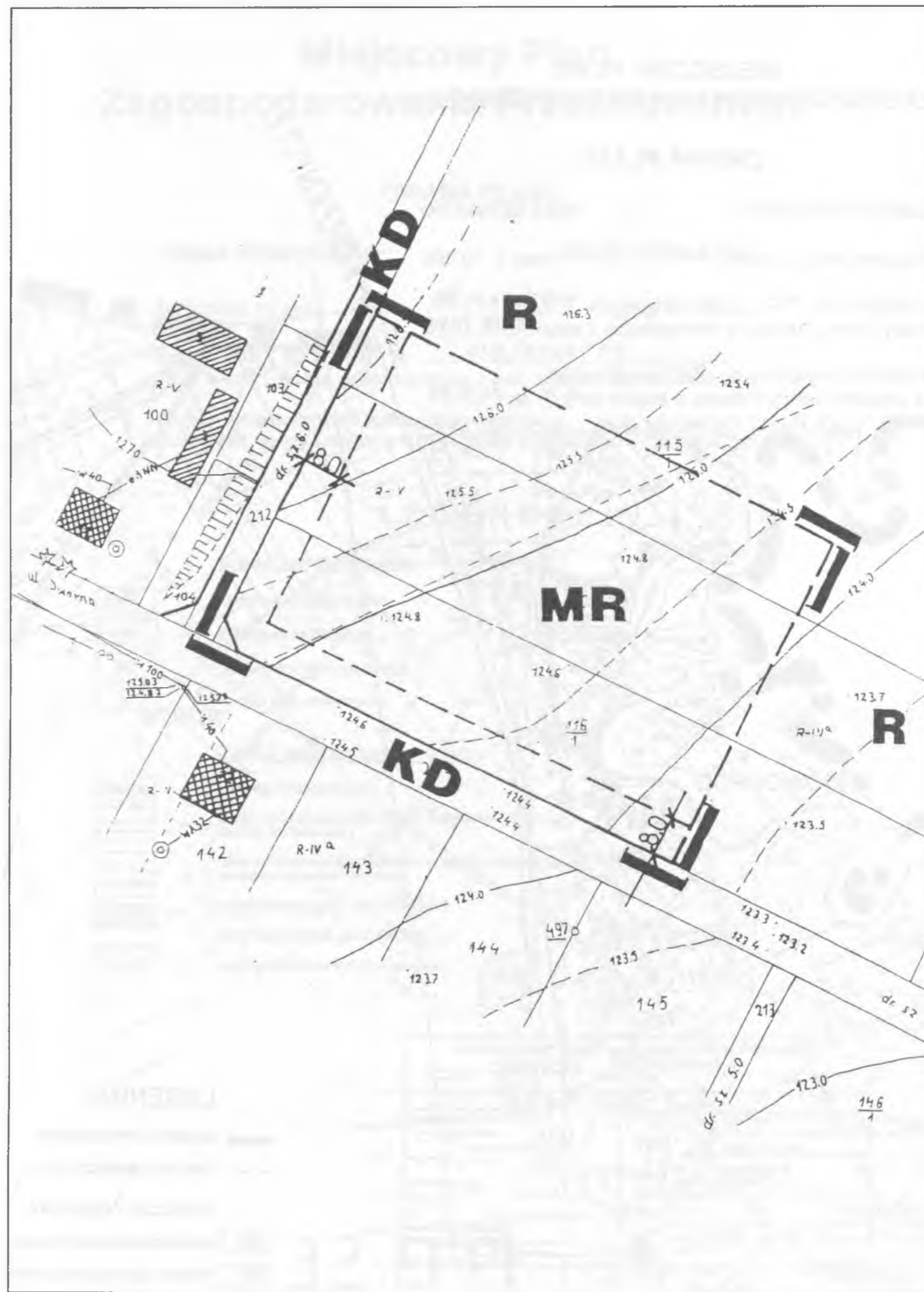
*[Handwritten signature]*

16.07.1996

1939 - 16/56

36.02.15

*[Handwritten signature]*



**MIEJSCOWY PLAN  
ZAGOSPODAROWANIA PRZESTRZENNEGO  
ZMIANA PLANU**

GMINA NOWOGRÓD WIEŚ SERWATKI

Rysunek zmiany planu skala 1: 10 000

Załącznik Nr 1E do Uchwały Nr 118/XXXII/98  
Rady Gminy i Miasta w Nowogrodzie z dnia 25.03.1998

Projekt był wyłożony do publicznego wglądu  
w Urzędzie Gminy i Miasta w dniach od 6.11. do 27.11.97



**Miejscowy Plan  
Zagospodarowania Przestrzennego**

ZMIANA PLANU

GMINA NOWOGRÓD WIEŚ SERWATKI

RYSUNEK PLANU SKALA 1 : 500

Załącznik Nr 7 do Uchwały Nr 118/XXXII/98  
Rady Gminy i Miasta w Nowogrodzie z dnia 15.03.1998

Projekt był wyłożony do publicznego wglądu  
w Urzędzie Gminy i Miasta w Nowogrodzie w dniach od 6.11. do 27.11.97

**LEGENDA**

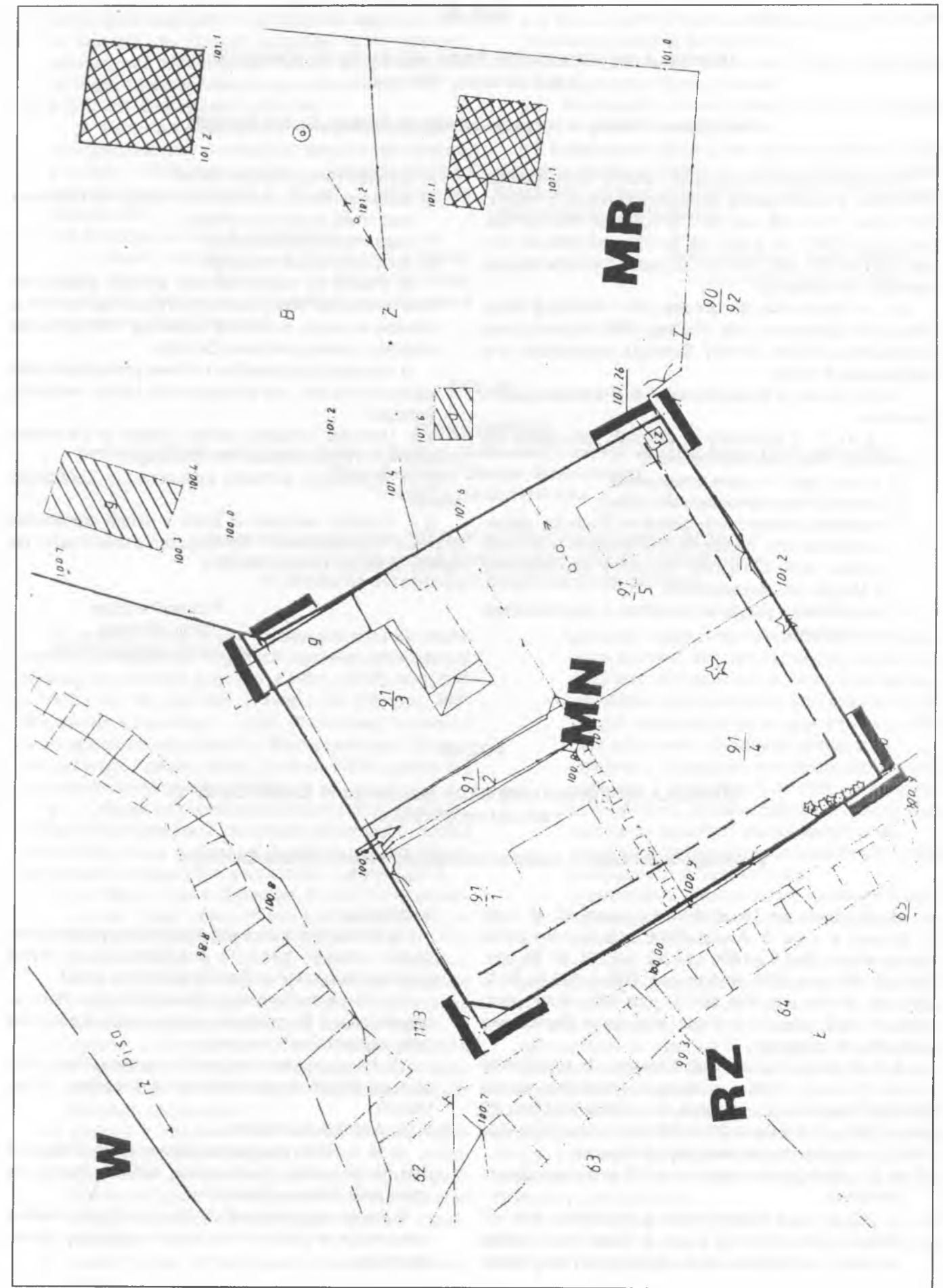
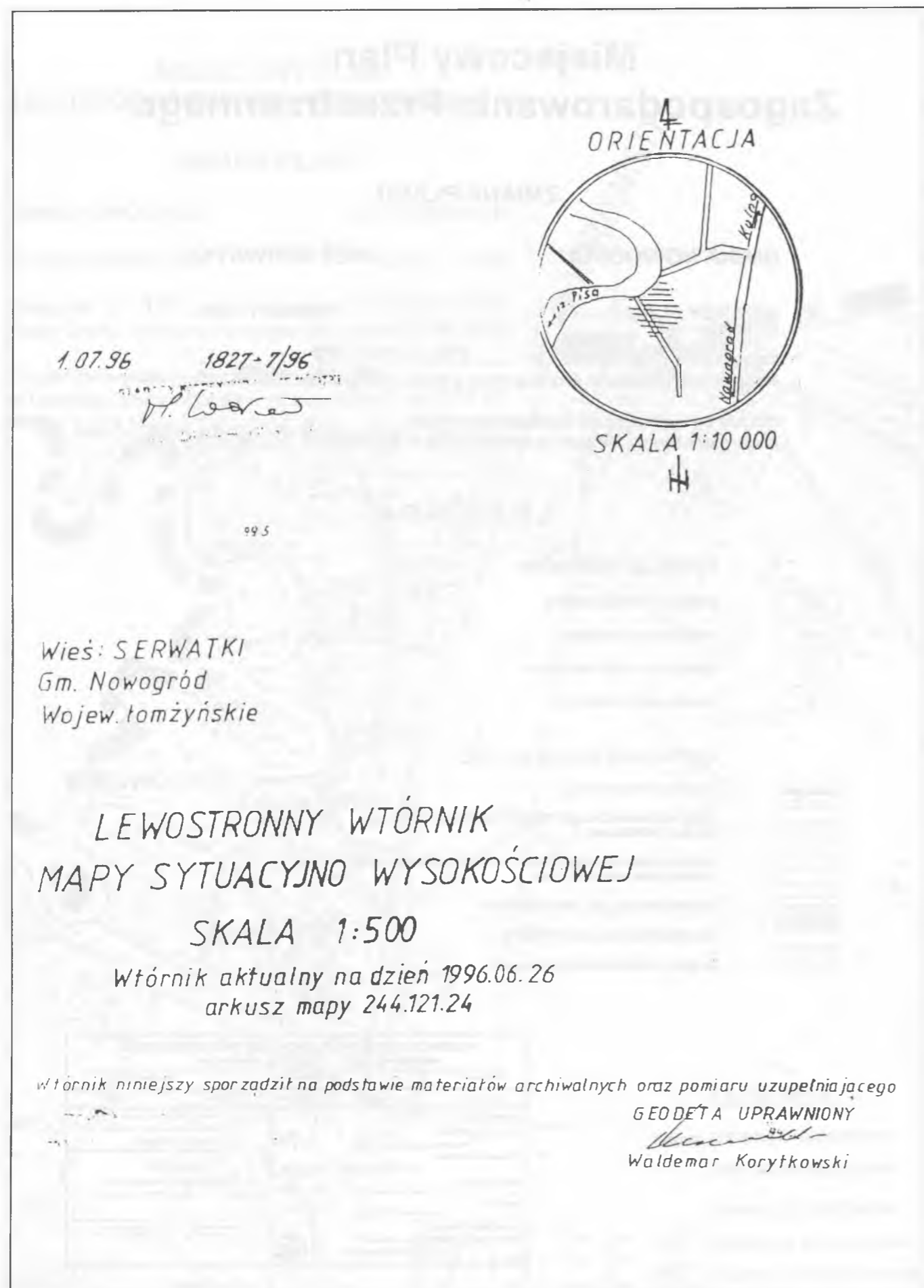
**FUNKCJE TERENÓW:**

- ZABUDOWA MIESZKANIOWA
- ZABUDOWA ZAGRODOWA
- TERENY UŻYTKÓW ZIELONYCH
- TERENY WÓD OTWARTYCH

**USTALENIA REGULACYJNE :**

- GRANICA OPRACOWANIA
- LINIE ROZGRANICZAJĄCE TERENY O RÓŻNYCH FUNKCJACH - ŚCIŚLE OKREŚLONE
- LINIE ROZGRANICZAJĄCE TERENY O RÓŻNYCH FUNKCJACH - OKREŚLONE ORIENTACYJNIE
- NIEPRZEKRACZALNA LINIA ZABUDOWY
- BUDYNKI MIESZKALNE ISTNIEJĄCE
- BUDYNKI GOSPODARCZE ISTNIEJĄCE

WOJEWÓDZKIE BIURO PLANOWANIA PRZESTRZENNEGO			
POMOCNICZY ZESPÓŁ		PROJEKTOWO - INWESTYCYJNY	
15-400 Łowicz	ul. Piastowska 141 A	Tel. 183-102, 183-429	
Zespół	autorski	Podpis	Skala 1 : 500
Projektant: Urbanistyka - mgr inż. arch. Alina Maciejowska Nr upr. 342/98			OPRACOWANIE PLANU ZAGOSPODAROWANIA PRZESTRZENNEGO Gmina Nowogród
Środowisko przyrodnicze: mgr Ryszard Serwatko			
Zagospodarowanie przestrzenne: mgr Kazimierz Grabas			Wieś Serwatki
Konsultacja: mgr inż. Jerzy Przytycki			Tereny zabudowy mieszkaniowej
Opracowanie graficzne: starszy asystent Zdzisław Bargała Bożena Modzelewska			DATA
			15.03.1998
			Zakonczono



## POZ. 42

**UCHWAŁA NR 163/XXXIV/98 RADY MIEJSKIEJ W GONIĄDZU**  
z dnia 28 marca 1998 roku**zmieniająca uchwałę w sprawie uchwalenia Statutu Gminy Goniądz.**

Na podstawie art. 18 ust. 2 pkt 1 ustawy z dnia 8 marca 1990 r. o samorządzie terytorialnym (Dz.U. z 1996 r. Nr 13, poz. 74, Nr 58, poz. 261, Nr 106, poz. 496, Nr 132, poz. 622, z 1997 r. Nr 9, poz. 43, Nr 106, poz. 679, Nr 107, poz. 686, Nr 113, poz. 734, Nr 123, poz. 775) Rada Miejska uchwala, co następuje:

§ 1. W załączniku do Uchwały Nr 74/XVII/96 Rady Miejskiej w Goniądzu z dnia 19 lutego 1996 roku w sprawie uchwalenia Statutu Gminy Goniądz wprowadza się następującą zmianę:

– w § 41 po ust. 6 dodaje się ust. 7, 8 i 9 w następującym brzmieniu:

„§ 41. 7. Z posiedzenia Zarządu sporządza się protokół, który powinien zawierać:

- 1) numer, datę i miejsce posiedzenia,
- 2) stwierdzenie prawomocności obrad,
- 3) nazwiska nieobecnych członków Zarządu, usprawiedliwionych, nieusprawiedliwionych oraz nazwiska osób biorących udział w posiedzeniu z Urzędu lub zaproszonych,
- 4) stwierdzenie przyjęcia protokołu z poprzedniego posiedzenia,

- 5) zatwierdzony porządek obrad,
- 6) przebieg obrad, streszczenie wystąpień i dyskusji oraz treść podjętych uchwał,
- 7) czas trwania posiedzenia,
- 8) podpis przewodniczącego.

8. Protokoły numeruje się cyframi arabskimi łamanymi przez dwie ostatnie cyfry roku np. Nr 1/98 a uchwały w swojej numeracji zawierają: kolejny numer uchwały i numer protokołu Zarządu.

9. Numeracja protokołów i uchwał prowadzona jest kadencyjnie tzn. od początku do końca kadencji Zarządu.”

§ 2. Uchwałę niniejszą należy ogłosić w Dzienniku Urzędowym Województwa Łomżyńskiego.

§ 3. Wykonanie uchwały powierza się Zarządowi Miasta.

§ 4. Uchwała wchodzi w życie z dniem ogłoszenia poprzez rozplakatowanie obwieszczeń publicznych i na tablicy ogłoszeń Urzędu Miasta.

Przewodnicząca  
Rady Miejskiej  
*mgr Janina Kochanowska*

## POZ. 43

**UCHWAŁA NR 238/XXXVI/98 RADY MIEJSKIEJ W ZAMBROWIE**  
z dnia 30 marca 1998 r.**zmieniająca uchwałę w sprawie uchwalenia Statutu Miasta Zambrów.**

Na podstawie art. 18 ust. 2 pkt 1 oraz art. 40 ust. 2 pkt 1 ustawy z dnia 8 marca 1990 r. o samorządzie terytorialnym (Dz.U. z 1996 r. Nr 13, poz. 74, Nr 58, poz. 261, Nr 106, poz. 496, Nr 132, poz. 622, z 1997 r. Nr 9, poz. 43, Nr 106, poz. 679, Nr 107, poz. 686, Nr 113, poz. 734, Nr 123, poz. 775) Rada Miejska w Zambrowie uchwala co następuje:

§ 1. W załączniku Nr 1 do Uchwały Nr 104/XVII/96 z dnia 13 lutego 1996 r. w sprawie uchwalenia statutu Miasta Zambrów (zm.: Uchwała Nr 132/XXI/96 z dnia 23 lipca 1996 r., Uchwała Nr 209/XXXIII/97 z dnia 16 grudnia 1997 r.) wprowadza się następujące zmiany:

1) w § 8 dodaje się ustępy 10-13 w następującym brzmieniu:

„10. W razie niedotrzymania terminów, o których mowa w § 8 ust. 5 i § 8 ust. 6 Rada może podjąć uchwałę o odroczeniu sesji i wyznaczyć nowy termin

jej odbycia.

11. Wniosek o odroczeniu sesji może być zgłoszony przez radnego tylko na początku obrad przed przystąpieniem do uchwalenia porządku obrad.

12. Przed każdą sesją Przewodniczący Rady w uzgodnieniu z Burmistrzem ustala szczegółową listę osób zaproszonych na sesję.

13. Przygotowanie materiałów na sesję Rady oraz obsługę organizacyjno-techniczną zapewnia Urząd Miejski”.

2) § 15 otrzymuje brzmienie:

„§ 15. 1. Radni mają prawo domagać się wniesienia pod obrady sesji Rady spraw, które uważają za społecznie pilne i uzasadnione.

2. Radni mogą kierować do Zarządu Miasta pisemne interpelacje w istotnych sprawach wspólnoty samorządowej.

3. Na każdej sesji radni mogą zgłaszać zapytania i wolne wnioski, dla których porządek obrad powinien przewidywać oddzielny punkt obrad. Zapytania i wnioski mogą zgłaszać także osoby spoza rady”.

3) w § 23 ust. 3 otrzymuje brzmienie:

„3. Pozostałe posiedzenia komisji zwołuje, ustala porządek dzienny i prowadzi przewodniczący komisji, a w jego nieobecności zastępca przewodniczącego komisji. Postanowienie § 13 ust. 1 stosuje się odpowiednio”.

4) w § 23 dodaje się ust. 5 w brzmieniu:

„5. Zasady obradowania i tryb głosowania komisji ustala komisja w regulaminie. W przypadku braku regulaminu stosuje się odpowiednio postanowienia Regulaminu Rady Miejskiej”.

5) w § 25 ust. 1 pkt 4) kropkę zastępuje się przecinkiem i dodaje się punkt 5) w brzmieniu:

„5) opiniowanie projektów uchwał Rady przygotowywanych przez Zarząd Miasta”.

§ 2. Wykonanie uchwały powierza się Zarządowi Miasta.

§ 3. Uchwała wchodzi w życie z dniem ogłoszenia przez rozplakatowanie na tablicach ogłoszeniowych Urzędu Miejskiego i podlega ogłoszeniu w Dzienniku Urzędowym Województwa Łomżyńskiego.

Przewodniczący Rady Miejskiej  
*mgr Andrzej Gniazdowski*

## POZ. 44

**POROZUMIENIE**  
**pomiędzy Wojewodą Łomżyńskim i Szefem Wojskowej Inspekcji Architektoniczno-Budowlanej**  
**Warszawskiego Okręgu Wojskowego**  
z dnia 31 marca 1998 roku**w sprawie powierzenia Szefowi tej Inspekcji prowadzenia spraw**  
**z zakresu państwowego specjalistycznego nadzoru budowlanego**  
**w dziedzinie obronności i bezpieczeństwa państwa.**

Na podstawie art. 8 ust. 1 ustawy z dnia 22 marca 1990 r. o terenowych organach rządowej administracji ogólnej (Dz. U. Nr 21, poz. 123, z 1991 r. Nr 75, poz. 328, z 1995 r. Nr 74, poz. 368, z 1996 r. Nr 106, poz. 498) Wojewoda Łomżyński i Szef Wojskowej Inspekcji Architektoniczno-Budowlanej Warszawskiego Okręgu Wojskowego, zwany dalej Szefem WIAB zawierają porozumienie następującej treści:

§ 1. Wojewoda Łomżyński powierza Szefowi WIAB, a Szef WIAB przejmuje obowiązki terenowego organu specjalistycznego nadzoru budowlanego w dziedzinie obronności i bezpieczeństwa państwa – wynikające z:

1) art. 85 ust. 1 pkt 1 i 2 oraz art. 87 ust. 1, 2 i 3 ustawy z dnia 7 lipca 1994 r. Prawo budowlane (Dz.U. Nr 89, poz. 414, z 1996 r. Nr 100, poz. 465, Nr 106, poz. 496, Nr 146, poz. 680, z 1997 r. Nr 88, poz. 554, Nr 111, poz. 726) w odniesieniu do obiektów i robót budowlanych z obszaru województwa łomżyńskiego obejmujących w szczególności:

- a) sprawy z zakresu obronności – służące celom wojskowym i innym dotyczącym obronności, usytuowane na ogrodzonych lub oznakowanych terenach zamkniętych,
- b) sprawy z zakresu bezpieczeństwa państwa – służące celom bezpieczeństwa oraz celom wojskowym, jednostek organizacyjnych podległych Ministrowi Spraw Wewnętrznych i Administracji oraz Urzędowi Ochrony Państwa, na terenach zamkniętych,
- c) nadzorowanie przestrzegania przepisów ustawy, w tym:

- zgodności zagospodarowania terenu z miejscowymi planami zagospodarowania przestrzennego oraz wymaganiami ochrony środowiska,
- warunków bezpieczeństwa ludzi i mienia w projektach budowlanych, przy wykonywaniu robót oraz utrzymaniu obiektów budowlanych,
- zgodności rozwiązań architektoniczno-budowlanych z przepisami, w tym techniczno-budowlanymi, obowiązującymi Polskimi Normami oraz zasadami wiedzy technicznej,
- właściwego wykonywania samodzielnych funkcji technicznych w budownictwie,
- prowadzenie ujednoczonej ewidencji rozpoznawanych i oddawanych do użytkowania obiektów budowlanych,

2) art. 40 ust. 3a ustawy z dnia 7 lipca 1994 r. o zagospodarowaniu przestrzennym (Dz.U. Nr 89, poz. 415, z 1996 r. Nr 106, poz. 496, z 1997 r. Nr 111, poz. 726, Nr 133, poz. 885), tj. w odniesieniu do terenów zamkniętych, w rozumieniu przepisów Prawa budowlanego, wydawanie decyzji o warunkach zabudowy i zagospodarowania terenu.

2. Wojewoda Łomżyński upoważnia Szefa WIAB do rozstrzygania spraw określonych w ust. 1 oraz wydawania decyzji administracyjnych, postanowień, zaświadczeń a także udzielania odpowiedzi na skargi i wnioski w imieniu Wojewody Łomżyńskiego.

§ 2. Wojewodzie Łomżyńskiemu przysługuje prawo wglądu do spraw załatwianych przez Szefa WIAB na podstawie niniejszego porozumienia.

§ 3. Szef WIAB wykonywać będzie zadania wynikające z § 1 niniejszego porozumienia do dnia 31 grudnia 1998 r. w ramach środków własnych.

§ 4. Porozumienie niniejsze może być przedłużone na dalszy okres na mocy nowego porozumienia.

§ 5. Porozumienie zostało sporządzone w dwóch jednobrzmiących egzemplarzach – po jednym dla każdej ze stron.

§ 6. Strony zobowiązane są do powiadomienia o zawartym porozumieniu – Głównego Inspektora Nadzoru Budowlanego.

§ 7. Porozumienie wchodzi w życie po upływie 14 dni od dnia jego ogłoszenia w Dzienniku Urzędowym Województwa Łomżyńskiego.

Wojewoda  
Sławomir Zgrzywa

Szef WIAB  
plk dr inż. Jerzy Baryłka

#### POZ. 45

##### POROZUMIENIE

z dnia 24 marca 1998 roku

#### zmieniające porozumienie zawarte w dniu 18 października 1990 pomiędzy Kierownikiem Urzędu Rejonowego w Grajewie a Dyrektorem Wojewódzkiego Biura Geodezji i Terenów Rolnych w Łomży.

Na podstawie art. 40 ust. 1 ustawy z dnia 22 marca 1990 roku o terenowych organach rządowej administracji ogólnej (Dz.U. Nr 21, poz. 123) oraz art. 22 i 25 ust. 2 ustawy z dnia 17 maja 1989 roku – Prawo geodezyjne i kartograficzne (Dz.U. Nr 30, poz. 163) – w związku z wejściem w życie rozporządzenia Ministrów Gospodarki Przestrzennej i Budownictwa oraz Rolnictwa i Gospodarki Żywnościowej z dnia 17 grudnia 1996 roku – w sprawie ewidencji gruntów i budynków (Dz.U. Nr 158, poz. 813) postanawia się co następuje:

§ 1. Zmienia się treść § 1 porozumienia, który otrzymuje brzmienie: „Kierownik Urzędu Rejonowego w Grajewie, za zgodą Wojewody Łomżyńskiego powierza Dyrektorowi Wojewódzkiego Biura Geodezji i Terenów Rolnych w Łomży prowadzenie ewidencji gruntów i budynków z terenu gmin: Grajewo, Rajgród, Szczuczyn, Goniądz, Trzcianna, Wąsosz i Radziłów z wyłączeniem miast: Grajewa, Goniądza, Szczuczyna i Rajrodu, w szczególności:

- 1) wprowadzanie zmian w operatach ewidencji gruntów (§ 49, § 51 rozporządzenia w sprawie ewidencji gruntów i budynków),
- 2) obsługa osób korzystających z ewidencji gruntów (§ 52), uwierzytelnianie wyrysów i wypisów dla celów prawnych,
- 3) przeprowadzanie postępowania ewidencyjnego (§ 43),
- 4) gromadzenie i aktualizacja danych o gleboznawczej klasyfikacji gruntów (§ 32 ust. 1 pkt 3),
- 5) współpraca z ośrodkiem dokumentacji geodezyjno-kartograficznej w Grajewie, w zarządzaniu systemem informatycznym i utrzymaniu jego w gotowości do przekazywania danych (§ 32 ust. 1 pkt 7),
- 6) archiwizacja danych (§ 32 ust. 1 pkt 8),

7) sporządzanie urzędowych zestawień zbiorczych danych objętych ewidencją tj. wykazu gruntów (§ 55 i § 56 ust. 1),

8) wydawanie decyzji administracyjnych dotyczących gleboznawczej klasyfikacji gruntów”.

§ 2. W § 2 zmienia się pkt 2, który otrzymuje brzmienie: „Przy sporządzaniu wyrysów i wypisów oraz prowadzeniu korespondencji dotyczącej porozumienia, Dyrektor stosuje pieczęć nagłówkową Wojewódzkiego Biura Geodezji i Terenów Rolnych w Łomży, pieczęć do podpisu – „z up. Kierownika Urzędu Rejonowego w Grajewie” – a także pieczęć okrągłą Urzędu Rejonowego w Grajewie. W sytuacji gdy dokumenty takie podpisuje pracownik Wojewódzkiego Biura Geodezji i Terenów Rolnych w Łomży, stosuje się pieczęć – „z up. Dyrektora WBGiTR” – imię i nazwisko”.  
§ 3. W § 3 wprowadza się pkt 2, który otrzymuje brzmienie:

„Środki finansowe na wydatki Wojewódzkiego Biura Geodezji i Terenów Rolnych w Łomży związane z prowadzeniem powierzonych tym porozumieniem spraw przekazywane będą z budżetu Urzędu Rejonowego w Grajewie według zasad określonych odrębną umową”.

§ 4. Pozostałe ustalenia zawarte w porozumieniu z dnia 18 października 1990 roku pozostają bez zmian.

§ 5. Porozumienie wchodzi w życie z dniem podpisania i podlega ogłoszeniu w Dzienniku Urzędowym Województwa Łomżyńskiego.

Dyrektor  
inż. Tadeusz Borowski

Kierownik Urzędu  
mgr Jerzy Jaczyński

#### POZ. 46

##### POROZUMIENIE

zawarte w dniu 8 kwietnia 1998 r.

#### pomiędzy Wojewodą Łomżyńskim a Wojewódzkim Lekarzem Weterynarii w sprawie rozwiązania porozumienia z dnia 8 lutego 1991 roku.

Na podstawie art. 8 ust. 1 ustawy z dnia 22 marca 1990 r. o terenowych organach rządowej administracji ogólnej (Dz.U. Nr 21, poz. 123 z późn. zm.) oraz art. 38 ust. 1 ustawy z dnia 24 kwietnia 1997 r. o zwalczaniu chorób zakaźnych zwierząt, badaniu zwierząt rzeźnych i mięsa oraz o Państwowej Inspekcji Weterynaryjnej (Dz.U. Nr 60, poz. 369) strony zawierające niniejsze porozumienie stwierdzają:

§ 1. Rozwiązują z dniem 8 kwietnia 1998 r. porozumienie z dnia 8 lutego 1991 roku zawarte pomiędzy Wojewodą Łomżyńskim a Wojewódzkim Lekarzem Weterynarii – Dyrektorem Wojewódzkiego Zakładu Weterynarii w Łomży w sprawie powierzenia prowadzenia spraw z zakresu weterynarii należących do właściwości

rządowej administracji ogólnej na obszarze województwa łomżyńskiego.

§ 2. Porozumienie z dnia 8 lutego 1991 roku zawarte pomiędzy Wojewodą Łomżyńskim a Wojewódzkim Lekarzem Weterynarii w Łomży – Dyrektorem Wojewódzkiego Zakładu Weterynarii w Łomży traci moc z dniem 8 kwietnia 1998 roku.

§ 3. Niniejsze porozumienie wchodzi w życie z dniem podpisania i podlega ogłoszeniu w Dzienniku Urzędowym Województwa Łomżyńskiego.

Wojewoda  
Sławomir Zgrzywa

Wojewódzki Lekarz Weterynarii  
lek. wet. Ireneusz Mieczkowski

#### POZ. 47

##### POROZUMIENIE

zawarte w dniu 31 marca 1998 r.

#### pomiędzy Kierownikiem Urzędu Rejonowego w Wysokim Mazowieckiem Panem mgr inż. Krzysztofem Krajewskim zwanym dalej „Powierzającym”, a Nadleśniczym Nadleśnictwa Rudka reprezentowanym przez mgr inż. Grzegorza Marka Godlewskiego zwanym dalej „Przyjmującym”.

Na podstawie art. 40 ust. 1 ustawy z dnia 22 marca 1990 r. o terenowych organach rządowej administracji ogólnej (Dz.U. Nr 21, poz. 123, zm. z 1991 r. Nr 75, poz. 328, z 1995 r. Nr 74, poz. 368, z 1996 r. Nr 106, poz. 498), art. 5, ust. 3 ustawy z dnia 28 września 1991 r. o lasach (Dz.U. Nr 101, poz. 444, z 1992 r. Nr 21, poz. 85, Nr 54, poz. 254, z 1994 r. Nr 1, poz. 3, z 1995 r. Nr 147, poz. 713, z 1996 r. Nr 91, poz. 409, z 1997 r. Nr 54, poz. 349, Nr 121, poz. 770) oraz Działu III ustawy z dnia 17 czerwca 1966 r. o postępowaniu egzekucyjnym w administracji (tekst jednolity Dz.U. z 1991 r. Nr 36, poz. 161, zm. Dz.U. z 1992 r. Nr 20, poz. 78, z 1993 r. Nr 28, poz. 127, z 1995 r. Nr 85, poz. 426, z 1996 r. Nr 43, poz. 189, Nr 146, poz. 680 i z 1997 r. Nr 137, poz. 926) za zgodą Wojewody Łomżyńskiego ustala się co następuje:

§ 1. 1. Powierzający powierza, a Przyjmujący przyjmuje pełnienie nadzoru nad gospodarką leśną w lasach nie stanowiących własności Skarbu Państwa, położonych w obrębie działania stron.

2. Załącznikiem nr 1 do porozumienia jest wykaz gmin z powierzchnią leśną objętą nadzorem, wynikającą z ewidencji gruntów.

3. Powierzchnia gruntów objęta nadzorem będzie corocznie aktualizowana aneksem do porozumienia.

§ 2. Powierzony nadzór obejmuje następujące czynności:

1. Lustracja stanu lasów oraz ocenę zgodności wykonywanych przez właścicieli lasów prac związanych z gospodarką leśną w oparciu o:

- a) przepisy ustawy o lasach,
- b) uproszczone plany urządzania lasu, inwentaryzację stanu lasu,
- c) decyzje ustalające obowiązek wykonania przez właścicieli lasów zadań gospodarczych.

2. Wydawanie właścicielom lasów poleceń w trybie decyzji administracyjnych w I instancji i następczej kontroli wykonania obowiązku wynikającego z decyzji w sprawach określonych przez:

- a) art. 9 ust. 2 ustawy o lasach, dotyczący ochrony lasów,
- b) art. 19 ust. 1 pkt 3 ustawy o lasach, dotyczący ustalenia zadań z zakresu gospodarki leśnej w lasach rozdzielonych do 10 ha powierzchni,
- c) art. 24 ustawy o lasach, dotyczący obowiązku trwałego utrzymania lasów i zapewnienia ciągłości ich użytkowania w lasach posiadających aktualne plany urządzania lasu,
- d) art. 79 ust. 3 ustawy o lasach, dotyczący ustalenia zadań gospodarczych w lasach dla których nie ma opracowanych planów urządzania lasu.

3. Wysyłanie upomnień do zobowiązanych w przypadku nie wykonania zadań i obowiązków określonych



w decyzjach, prowadzenie ewidencji wystawionych upomnień oraz wnioskowanie o wszczęcie postępowania egzekucyjnego.

4. Cechowanie drewna oraz wystawianie dokumentu stwierdzającego legalność jego pozyskania zgodnie z art. 14 a, ust. 3 ustawy o lasach.

§ 3. Z chwilą wejścia w życie przepisów wykonawczych, określających szczegółowe zasady cechowania drewna, zostanie podpisany aneks do niniejszego porozumienia ustalający tryb legalizowania pozyskania drewna w lasach nie stanowiących własności Skarbu Państwa.

§ 4. Przy wydawaniu decyzji administracyjnych oraz prowadzeniu korespondencji dotyczącej zakresu porozumienia stosuje się pieczęć nagłówkową jednostki upoważnionej oraz pieczęć do podpisu „z up. Kierownika Urzędu Rejonowego” imię i nazwisko oraz stanowisko służbowe osoby upoważnionej do załatwienia spraw.

§ 5. Przyjmujący będzie składał powierzającemu informacje i sprawozdania o wykonaniu powierzonych zadań.

§ 6. 1. Środki finansowe w wysokości nie mniejszej niż określone w budżecie państwa na pokrycie kosztów prowadzenia spraw objętych porozumieniem, zapewni Wojewoda Łomżyński oraz przekaze je Nadleśnictwu w okresach kwartalnych najpóźniej do końca pierwszego miesiąca kwartału.

2. Wysokość stawki refundacyjnej określa się na 7,00 zł za 1 ha powierzchni lasów przekazanych w nadzór.

3. Wysokość stawki refundacyjnej określona w ust. 2 jest wartością minimalną i może ulec podwyższeniu.

4. Określone wyżej środki finansowe za pierwszy kwartał każdego roku będą przekazywane z dołu, najpóźniej do końca pierwszego miesiąca następnego kwartału.

§ 7. 1. Porozumienie zawarte jest na czas nieokreślony.

2. Porozumienie może być wypowiedziane przez każdą ze stron za trzymiesięcznym okresem wypowiedzenia.

3. Zmiana porozumienia może być dokonana tylko w drodze obustronnie podpisanego aneksu.

§ 8. W sprawach nie uregulowanych niniejszym porozumieniem mają zastosowanie przepisy kodeksu cywilnego.

§ 9. Porozumienie podlega ogłoszeniu w Dzienniku Urzędowym Województwa Łomżyńskiego.

§ 10. Porozumienie sporządzono w 6 egzemplarzach, po jednym dla stron, dla Wojewody Łomżyńskiego i Regionalnej Dyrekcji Lasów Państwowych w Białymstoku, oraz 2 egz. dla Dyrektora Wydziału Organizacji i Nadzoru Urzędu Wojewódzkiego w celu opublikowania w Dzienniku Urzędowym Województwa Łomżyńskiego.

Powierzający:

Kierownik  
Urzędu Rejonowego  
*mgr inż. Krzysztof Krajewski*

Przyjmujący:

Nadleśniczy  
*mgr inż. Grzegorz  
Marek Godlewski*

Załącznik Nr 1  
do porozumienia z dnia 31.03.1998 r.

#### WYKAZ GMIN I POWIERZCHNI LEŚNYCH PRZEKAZANYCH W NADZÓR

- |                                     |  |
|-------------------------------------|--|
| 1. Perlejewo pow. 1859 ha           | 7. Kobylin Borzymy pow. 2204 ha        |
| 2. Ciechanowiec pow. 3431 ha        | 8. Sokoły pow. 2861 ha                 |
| 3. Klukowo pow. 1091 ha             | 9. Piekuty Nowe pow. 1579 ha           |
| 4. Wysokie Mazowieckie pow. 2194 ha | 10. Szpiewkowo pow. 1282 ha            |
| 5. Czyżew Osada pow. 766 ha         | 11. m. Wysokie Mazowieckie pow. 203 ha |
| 6. Kulesze Kościelne pow. 3066 ha   | Ogółem: pow. 20536 ha                  |

Reklamacje z powodu niedoręczenia poszczególnych numerów Dziennika należy wnosić do Zakładu Obsługi Urzędu Wojewódzkiego w Łomży, 18-400 Łomża, ul. Nowa 2, niezwłocznie po otrzymaniu następnego, kolejnego numeru.

Wydawca: **Wojewoda Łomżyński**

Redakcja: **Urząd Wojewódzki w Łomży, Wydział Organizacji i Nadzoru**, ul. Nowa 2, 18-400 Łomża

Naczelny redaktor: **Aleksander Skrodzki**

Montaż elektroniczny: **Tadeusz Babel**

Organizacja druku i kolportaż: **Zakład Obsługi Urzędu Wojewódzkiego w Łomży**

Tłoczono z polecenia Wojewody Łomżyńskiego z dnia 12 maja 1998 roku  
w Zakładzie Obsługi Urzędu Wojewódzkiego w Łomży, ul. Nowa 2, 18-400 Łomża

Cena niniejszego egzemplarza: **3,20 zł**