



DZIENNIK URZĘDOWY WOJEWÓDZTWA ŁOMŻYŃSKIEGO

Łomża, dnia 21 kwietnia 1998 r.

Nr 3

TREŚĆ:

Poz.:

ROZRZĄDZENIA WOJEWODY ŁOMŻYŃSKIEGO

- 26 – Nr 6/98 z dnia 17 marca 1998 r. w sprawie zwalczania wścieklizny zwierząt. 48
27 – Nr 7/98 z dnia 17 marca 1998 r. w sprawie zwalczania wścieklizny zwierząt. 48
28 – Nr 8/98 z dnia 24 marca 1998 r. w sprawie zwalczania wścieklizny zwierząt. 49



ZARZĄDZENIE WOJEWODY ŁOMŻYŃSKIEGO

- 29 – Nr 21/98 z dnia 25 marca 1998 r. w sprawie ustalenia wysokości wskaźnika przeliczeniowego 1 m² powierzchni użytkowej budynku mieszkalnego w II kwartale 1998 r. 49

UCHWAŁY RAD GMIN

- 30 – Uchwała Nr 118/XXIII/98 Rady Gminy Trzcianne z dnia 19 marca 1998 roku w sprawie zatwierdzenia zmiany miejscowego planu zagospodarowania przestrzennego gminy Trzcianne. 50
31 – Uchwała Nr 148/XXXV/98 Rady Gminy w Miastkowie z dnia 18 marca 1998 r. w sprawie zatwierdzenia zmiany miejscowego planu zagospodarowania przestrzennego gminy Miastkowo. 50
32 – Uchwała Nr 149/XXXV/98 Rady Gminy w Miastkowie z dnia 18 marca 1998 r. w sprawie ustalenia planu sieci publicznych szkół podstawowych oraz granic ich obwodów na terenie gminy Miastkowo. 65

POROZUMIENIA

- 33 – Porozumienie zawarte w dniu 19 lutego 1998 r. zmieniające porozumienie zawarte w dniu 27 sierpnia 1990 r. pomiędzy Kierownikiem Urzędu Rejonowego w Łomży a Dyrektorem Wojewódzkiego Biura Geodezji i Terenów Rolnych w Łomży. 66
34 – Porozumienie zawarte w dniu 28 lutego 1998 r. pomiędzy Kierownikiem Urzędu Rejonowego w Wysokim Mazowieckiem a Kierownikiem Rejonowego Zakładu Weterynarii w Wysokim Mazowieckiem. 66
35 – Porozumienie zawarte w dniu 24 lutego 1998 r. zmieniające porozumienie zawarte w dniu 27 sierpnia 1990 r. pomiędzy Kierownikiem Urzędu Rejonowego w Zambrowie a Dyrektorem Wojewódzkiego Biura Geodezji i Terenów Rolnych w Łomży. 67
36 – Porozumienie zawarte w dniu 26 marca 1998 r. pomiędzy Kierownikiem Urzędu Rejonowego w Kolnie i Dyrektorem Wojewódzkiego Biura Geodezji i Terenów Rolnych w Łomży. 67
37 – Porozumienie zawarte w dniu 28 stycznia 1998 r. zmieniające porozumienie zawarte w dniu 14 listopada 1990 r. pomiędzy Kierownikiem Urzędu Rejonowego w Wysokim Mazowieckiem a Dyrektorem Wojewódzkiego Biura Geodezji i Terenów Rolnych w Łomży. 68
38 – Porozumienie zawarte w dniu 31 marca 1998 r. pomiędzy Kierownikiem Urzędu Rejonowego w Zambrowie a Nadleśniczym Nadleśnictwa Rudka. 69

POZ. 26

ROZPORZĄDZENIE NR 6/98 WOJEWODY ŁOMŻYŃSKIEGO
z dnia 17 marca 1998 roku

w sprawie zwalczania wścieklizny zwierząt

W związku ze stwierdzeniem w dniu 12 marca 1998 roku wścieklizny u lisa w miejscowości Cyprki gm. Grajewo działając na podstawie art. 23 Ustawy z dnia 24 kwietnia 1997 r. o zwalczaniu chorób zakaźnych zwierząt, badaniu zwierząt rzeźnych i mięsa oraz o Państwowej Inspekcji Weterynaryjnej (Dz. U. Nr 60, poz. 369) zarządzam co następuje:

§ 1. Ustalam okręg zapowietrzony wścieklizną obejmujący miejscowość Cyprki gm. Grajewo położoną w obwodzie łowieckim Nr 3 oraz okręg zagrożony wścieklizną obejmujący miejscowości: Konopki, Konopki Kol., Uścianki, Flesze Kurejewa, Kurki gm. Grajewo wraz z przyległymi kompleksami leśnymi położonymi w obwodzie łowieckim Nr 3.

§ 2. W okręgach wymienionych w § 1 zakazuję:

- a) wstępu do kompleksów leśnych osób postronnych za wyjątkiem służby weterynaryjnej, leśnej i łowieckiej,
- b) przeprowadzania polowań zbiorowych i odłowów zwierząt łownych,
- c) obrotu zwierzyną łowną – żywą lub padłą – bez zgody Rejonowego Lekarza Weterynarii w Grajewie.

§ 3. W okręgach wymienionych w § 1 nakazuję:

- a) oznaczenie zakażonego terenu przez wywieszenie w widocznym miejscu tablic: „Uwaga – wścieklizna zwierząt – wstęp wzbroniony”,

b) przeprowadzenie przeglądu zwierząt wrażliwych na zakażenie wścieklizną,

c) wykonanie oczyszczenia i dezynfekcji sprzętu i miejsc, w których przebywały chore lub padłe zwierzęta.

§ 4. Zakazy i nakazy, o których mowa w § 2 i 3 obowiązują wszystkich zamieszkałych lub przebywających czasowo na danym terenie, a także właścicieli i zarządców gruntów, służb leśnych a także zarządców lub dzierżawców obwodów łowieckich.

§ 5. Nadzór nad przestrzeganiem i egzekwowaniem postanowień niniejszego rozporządzenia powierzam Rejonowemu Lekarzowi Weterynarii w Grajewie.

§ 6. Nieprzestrzeganie postanowień niniejszego rozporządzenia podlega karze aresztu lub grzywny, zgodnie z art. 51 ust. 1 pkt. 1 cytowanej na wstępie Ustawy z 1997 r.

§ 7. Rozporządzenie wchodzi w życie z dniem podania do wiadomości publicznej w sposób zwyczajowo przyjęty na danym terenie oraz podlega opublikowaniu w Dzienniku Urzędowym Województwa Łomżyńskiego i obowiązuje do dnia 11 kwietnia 1998 r.

Wojewoda
Sławomir Zgrzywa

POZ. 27

ROZPORZĄDZENIE NR 7/98 WOJEWODY ŁOMŻYŃSKIEGO
z dnia 17 marca 1998 roku

w sprawie zwalczania wścieklizny zwierząt

W związku ze stwierdzeniem w dniu 9 marca 1998 roku wścieklizny u lisa w miejscowości Dziegiele gm. Stawiski działając na podstawie art. 23 Ustawy z dnia 24 kwietnia 1997 r. o zwalczaniu chorób zakaźnych zwierząt, badaniu zwierząt rzeźnych i mięsa oraz o Państwowej Inspekcji Weterynaryjnej (Dz. U. Nr 60, poz. 369) zarządzam co następuje:

§ 1. Ustalam okręg zapowietrzony wścieklizną obejmujący miejscowość Dziegiele gm. Stawiski położoną w obwodzie łowieckim Nr 16 oraz okręg zagrożony wścieklizną obejmujący miejscowości: Michny, Tafiły, Rogale, Sokoły, Romany, Kurowo, Rosochate, do drogi Grajewo – Stawiski i drogą do miejscowości Kuczyny gm. Stawiski wraz z przyległymi kompleksami leśnymi położonymi w obwodzie łowieckim Nr 16.

§ 2. W okręgach wymienionych w § 1 zakazuję:

- a) wstępu do kompleksów leśnych osób postronnych za wyjątkiem służby weterynaryjnej, leśnej i łowieckiej,
- § 3. W okręgach wymienionych w § 1 nakazuję:
- a) oznaczenie zakażonego terenu przez wywieszenie w widocznym miejscu tablic: „Uwaga – wścieklizna zwierząt – wstęp wzbroniony”,

b) przeprowadzenie przeglądu zwierząt wrażliwych na zakażenie wścieklizną,

c) wykonanie oczyszczenia i dezynfekcji sprzętu i miejsc, w których przebywały chore lub padłe zwierzęta.

§ 4. Zakazy i nakazy, o których mowa w § 2 i 3 obowiązują wszystkich zamieszkałych lub przebywających czasowo na danym terenie, a także właścicieli i zarządców gruntów, służb leśnych a także zarządców lub dzierżawców obwodów łowieckich.

§ 5. Nadzór nad przestrzeganiem i egzekwowaniem postanowień niniejszego rozporządzenia powierzam Rejonowemu Lekarzowi Weterynarii w Kolnie.

§ 6. Nieprzestrzeganie postanowień niniejszego rozporządzenia podlega karze aresztu lub grzywny, zgodnie z art. 51 ust. 1 pkt. 1 cytowanej na wstępie Ustawy z 1997 r.

§ 7. Rozporządzenie wchodzi w życie z dniem podania do wiadomości publicznej w sposób zwyczajowo przyjęty na danym terenie oraz podlega opublikowaniu w Dzienniku Urzędowym Województwa Łomżyńskiego i obowiązuje do dnia 10 kwietnia 1998 r.

Wojewoda
Sławomir Zgrzywa

POZ. 28

ROZPORZĄDZENIE NR 8/98 WOJEWODY ŁOMŻYŃSKIEGO
z dnia 24 marca 1998 roku

w sprawie zwalczania wścieklizny zwierząt.

W związku ze stwierdzeniem w dniu 18 marca 1998 roku wścieklizny u lisa w miejscowości Kałęczyn gm. Piątnica działając na podstawie art. 23 Ustawy z dnia 24 kwietnia 1997 r. o zwalczaniu chorób zakaźnych zwierząt, badaniu zwierząt rzeźnych i mięsa oraz o Państwowej Inspekcji Weterynaryjnej (Dz. U. Nr 60, poz. 369) zarządzam co następuje:

§ 1. Ustalam okręg zapowietrzony wścieklizną obejmujący miejscowość Kałęczyn gm. Piątnica położoną w obwodzie łowieckim Nr 28 oraz okręg zagrożony wścieklizną obejmujący miejscowości: Kownaty, Guty, Choszczewo, Wyludzin, Olszyny, Ponią i dalej drogą Piątnica – Jedwabne do miejscowości Kownaty gm. Piątnica wraz z przyległymi kompleksami leśnymi położonymi w obwodzie łowieckim Nr 28.

§ 2. W okręgach wymienionych w § 1 zakazuję:

- a) wstępu do kompleksów leśnych osób postronnych za wyjątkiem służby weterynaryjnej, leśnej i łowieckiej,
- b) przeprowadzania polowań zbiorowych i odłowów zwierząt łownych,
- c) obrotu zwierzyną łowną – żywą lub padłą – bez zgody Rejonowego Lekarza Weterynarii w Łomży.

§ 3. W okręgach wymienionych w § 1 nakazuję:

- a) oznaczenie zakażonego terenu przez wywieszenie w widocznym miejscu tablic: „Uwaga – wścieklizna zwierząt – wstęp wzbroniony”,

b) przeprowadzenie przeglądu zwierząt wrażliwych na zakażenie wścieklizną,

c) wykonanie oczyszczenia i dezynfekcji sprzętu i miejsc, w których przebywały chore lub padłe zwierzęta.

§ 4. Zakazy i nakazy, o których mowa w § 2 i 3 obowiązują wszystkich zamieszkałych lub przebywających czasowo na danym terenie, a także właścicieli i zarządców gruntów, służb leśnych a także zarządców lub dzierżawców obwodów łowieckich.

§ 5. Nadzór nad przestrzeganiem i egzekwowaniem postanowień niniejszego rozporządzenia powierzam Rejonowemu Lekarzowi Weterynarii w Łomży.

§ 6. Nieprzestrzeganie postanowień niniejszego rozporządzenia podlega karze aresztu lub grzywny, zgodnie z art. 51 ust. 1 pkt. 1 cytowanej na wstępie Ustawy z 1997 r.

§ 7. Rozporządzenie wchodzi w życie z dniem podania do wiadomości publicznej w sposób zwyczajowo przyjęty na danym terenie oraz podlega opublikowaniu w Dzienniku Urzędowym Województwa Łomżyńskiego i obowiązuje do dnia 18 kwietnia 1998 r.

Wojewoda
Sławomir Zgrzywa

POZ. 29

ZARZĄDZENIE NR 21/98 WOJEWODY ŁOMŻYŃSKIEGO
z dnia 25 marca 1998 r.w sprawie ustalenia wysokości wskaźnika przeliczeniowego 1 m² powierzchni użytkowej
budynku mieszkalnego w II kwartale 1998 r.

Na podstawie art. 25 ust. 4 ustawy z dnia 2 lipca 1994 roku o najmie lokali mieszkalnych i dodatkach mieszkaniowych (Dz. U. Nr 105, poz. 509, z późn. zm.) zarządza się, co następuje:

§ 1. 1. Ustala się wskaźnik przeliczeniowy 1 m² powierzchni użytkowej budynku mieszkalnego na II kwartał 1998 r. w wysokości 1.490 zł (słownie: jeden tysiąc czterysta dziewięćdziesiąt złotych).

2. Za podstawę do obliczenia wymienionej w ust. 1 wysokości wskaźnika przeliczeniowego przyjmuje się

średnią cenę mieszkań w województwie łomżyńskim w budynkach mieszkalnych oddanych do użytku w IV kwartale 1997 r.

§ 2. Zarządzenie wchodzi w życie z dniem 1 kwietnia 1998 r. i obowiązuje do końca II kwartału 1998 r.

§ 3. Zarządzenie podlega publikacji w Dzienniku Urzędowym Województwa Łomżyńskiego.

Wojewoda
Sławomir Zgrzywa

POZ. 30

UCHWAŁA NR 118/XXIII/98 RADY GMINY TRZCIANNE
z dnia 19 marca 1998 roku

w sprawie zatwierdzenia zmiany miejscowego planu zagospodarowania przestrzennego gminy Trzcianne.

Na podstawie art. 26 ustawy z dnia 7 lipca 1994 roku o zagospodarowaniu przestrzennym (Dz.U. Nr 89, poz. 415, z 1996 roku Nr 106 poz. 496 i z 1997 r. Nr 111, poz. 726, Nr 133, poz. 885 i Nr 141, poz. 943) Rada Gminy na wniosek Zarządu uchwala zmianę miejscowego planu zagospodarowania przestrzennego gminy Trzcianne zatwierdzonego Uchwałą Nr XI/47/86 Gminnej Rady Narodowej w Trzciannie z dnia 20 marca 1986 roku (Dz. Urz. Województwa Łomżyńskiego Nr 2, poz. 32 z 1986 r.).

Rozdział I – Ustalenia ogólne

§ 1. Zmiana planu obejmuje: obszar o powierzchni 0,25 ha, który stanowi działka nr 49 A położona w granicach administracyjnych wsi Boguszki.

§ 2. Celem regulacji zawartych w ustaleniach zmiany planu jest:

- 1) ochrona lokalnych interesów publicznych w zakresie podniesienia standardu życia mieszkańców poprzez dostarczenie odpowiedniej jakości wody do celów pitnych, gospodarczych, produkcyjnych, przeciwpożarowych,
- 2) stworzenie podstaw do realizacji lokalnych zadań publicznych.

§ 3. Przedmiotem ustaleń zmiany planu jest wyznaczenie terenu pod budowę ujęcia ze stacją uzdatniania wody oznaczonego na rysunku planu symbolem WZ.

§ 4. Integralną częścią planu są rysunki stanowiące załącznik do niniejszej Uchwały:

- 1) rysunek zmiany planu w skali 1: 10.000 stanowiący załącznik Nr 1, na którym oznaczenie graficzne przeznaczenia terenu oraz granica opracowania są obowiązującymi ustaleniami planu,
- 2) rysunek planu w skali 1:1.000, stanowiący załącznik Nr 2, na którym następujące oznaczenia graficzne są obowiązującymi ustaleniami planu:
 - a) granice opracowania,
 - b) przeznaczenie terenu i linie rozgraniczające tereny o różnych funkcjach lub różnych zasadach zagospodarowania,
 - c) nieprzekraczalna linia zabudowy dla obiektów budowlanych,
 - d) zasady obsługi komunikacyjnej,
 - e) kierunki odprowadzenia wód z osadnika,
 - f) kierunki wyjść wodociągu komunalnego.

§ 5. Ilekroć w dalszych przepisach niniejszej Uchwały jest mowa o:

- 1) rysunku planu – należy przez to rozumieć rysunek zmiany planu na mapie w skali 1:1.000 stanowiący załącznik Nr 2 do Uchwały,
- 2) przeznaczeniu podstawowym – należy przez to rozumieć takie przeznaczenie, które powinno przeważać na danym obszarze wyznaczonym liniami rozgraniczającymi,
- 3) strefie – należy przez to rozumieć obszar o określonym sposobie zagospodarowania.

Rozdział II – Ustalenia szczegółowe

§ 6. 1. Wyznacza się teren o powierzchni 0,25 ha we wsi Boguszki oznaczony na rysunku zmiany planu symbolem WZ z przeznaczeniem podstawowym pod ujęcie i stację uzdatniania wody.

2. Na terenie, o którym mowa w ust. 1, ustala się następujące zasady zagospodarowania:

- 1) wyznacza się strefy lokalizacji obiektów i urządzeń ujęcia oraz stacji,
 - 2) obsługa komunikacyjna z istniejącej drogi wojewódzkiej Nr 23 164 ozn. na rysunku planu symbolem KL,
 - 3) w zakresie infrastruktury technicznej:
 - a) zaopatrzenie w energię elektryczną na warunkach określonych przez Rejon Energetyczny,
 - b) zaopatrzenie w energię cieplną z kotłowni własnej na paliwo proekologiczne,
 - c) odprowadzenie ścieków pochodzących z płukania filtrów poprzez osadnik popłuczyn, siecią kanalizacyjną do rowu melioracyjnego i rzeczki Kosodka w sposób nie kolidujący w docelowym zagospodarowaniu działki Nr 49/7,
 - 4) zagospodarowanie wolnych terenów stacji zielenią niską,
 - 5) ustala się nieprzekraczalną linię zabudowy dla obiektów budowlanych w odległości 20,0 m od krawędzi jezdni.
- § 7. 1. Adaptuje się linie rozgraniczające drogi wojewódzkiej nr 23 164 relacji Boguszki – Milewo ozn. na rysunku planu symbolem KL.

2. Dopuszcza się przebieg trasy sieci wodociągowej i kanalizacyjnej w liniach rozgraniczających drogi poza pasem jezdni na warunkach określonych przez administratora drogi.

§ 8. Teren oznaczony na rysunku planu symbolem R pozostawia się w użytkowaniu rolniczym bez prawa zabudowy.

Rozdział III – Przepisy końcowe.

§ 9. Uchwałą Nr XI/47/86 Gminnej Rady Narodowej z dnia 28.03.1986 roku w sprawie zatwierdzenia miejscowego planu ogólnego zagospodarowania przestrzennego gminy Trzcianne, w części objętej niniejszą zmianą planu uchyla się..

§ 10. Wykonanie niniejszej uchwały powierza się Zarządowi Gminy w Trzciannie.

§ 11. Zgodnie z art. 36, ust. 3 ustawy o zagospodarowaniu przestrzennym ustala się jednorazową opłatę z tytułu wzrostu wartości nieruchomości w wysokości 0 %.

§ 12. Zmiana Miejscowego Planu Zagospodarowania Przestrzennego Gminy Trzcianne wchodzi w życie po upływie 14 dni od daty ogłoszenia w Dzienniku Urzędowym Województwa Łomżyńskiego.

Przewodniczący Rady Gminy
Jeremi Szklarzewski

ZAŁĄCZNIK NR 1

**ZMIANA MIEJSCOWEGO PLANU
ZAGOSPODAROWANIA PRZESTRZENNEGO**

**gmina Trzcianne
wieś Boguszki**

RYSUNEK ZMIANY PLANU

SKALA 1:10000


ZAŁĄCZNIK NR 1 DO UCHWAŁY NR 118/XXIII/98
RADY GMINY TRZCIANNE Z DNIA 19.03.98r.

GMINA MOŃKI

PROJEKT BYŁ WYŁOŻONY DO PUBLICZNEGO WGLĄDU
W URZĘDZIE GMINY W DNIACH OD 29.11. DO 10.12.97r.



FUNKCJE TERENU:

- | | |
|---|--|
| WZ | - Teren ujęcia i proj. stacji wodociągowej |
| KL | - Tereny komunikacji |
| R | - Tereny rolnicze |
| MR | - Zabudowa zagrodowa |
|  | - Granice opracowania |

ZMIANA MIEJSCOWEGO PLANU ZAGOSPODAROWANIA PRZESTRZENNEGO gmina Trzcianne

wieś Boguszki - teren ujęcia wody i projektowanej
stacji wodociągowej

RYSUNEK PLANU

SKALA 1:1000

ZAŁĄCZNIK NR 2 DO UCHWAŁY NR 118/XXIII/98
RADY GMINY TRZCIANNE Z DNIA 19.03.98 r.

PROJEKT BYŁ WYŁOŻONY DO PUBLICZNEGO WGLĄDU
W URZĘDZIE GMINY W DNIACH OD 28.11. DO 18.12.97 r.
I OPUBLIKOWANY W DZIENNIKU URZĘDOWYM WOJ.
ŁOMŻYŃSKIEGO NR POZ Z DNIA.....

LEGENDA:

FUNKCJE TERENÓW:

- WZ - TEREN UJĘCIA I PROJ. STACJI
WODOCIĄGOWEJ
KL - TERENY KOMUNIKACJI
R - TERENY ROLNICZE
MR - ZABUDOWA ZAGRÓDOWA

USTALENIA REGULACYJNE:

- GRANICE OPRACOWANIA
— LINIE ROZGRANICZAJĄCE TERENY
O ROZNYCH FUNKCJACH
- - - NIEPRZEKRACZALNA LINIA ZABUDOWY
DLA OBIEKTÓW BUDOWLANYCH
⊙ ISTN. STUDNIE
W → PROJ. SIEĆ WODOCIĄGOWA
KS → PROJ. KIERUNEK ODPROWADZENIA WOD
Z OSADNIKA POPŁUCZYN
→ POSTULOWANA LOKALIZACJA
WJAZDU NA TEREN STACJI

Postulowane strefy o różnym przeznaczeniu:

- A LOKALIZACJA UJĘCIA
B LOKALIZACJA BUDYNKU STACJI
WODOCIĄGOWEJ
C LOKALIZACJA URZĄDZEŃ TECHNICZNYCH

Wtórnik lewostronny 1: $\frac{500}{1000}$

Wieś: BOGUSZKI

10-06-1998
WŁ. TRZCIANNE

10-06-1998

10-06-1998

10-06-1998

10-06-1998

PRZEDSIĘBIORSTWO
PROJEKTOWO-NADZORCZE
"PROJEKT" S.P. ul. Opatowska
16-200 JAZDÓW W. 08-110
10-06-1998

Przebieg linii wodociągowej
Stacja wodociągowa
Zobacz rysunek projektu



Wykonał:

Skala 1:1000

10-06-1998

10-06-1998

34.06.13
C/M

38/97

1722-1/97

10-06-1998

10-06-1998

10-06-1998

10-06-1998

10-06-1998

10-06-1998

10-06-1998

10-06-1998

10-06-1998

10-06-1998

10-06-1998

10-06-1998

10-06-1998

10-06-1998

10-06-1998

10-06-1998

10-06-1998

10-06-1998

10-06-1998

10-06-1998

10-06-1998

10-06-1998

10-06-1998

10-06-1998

10-06-1998

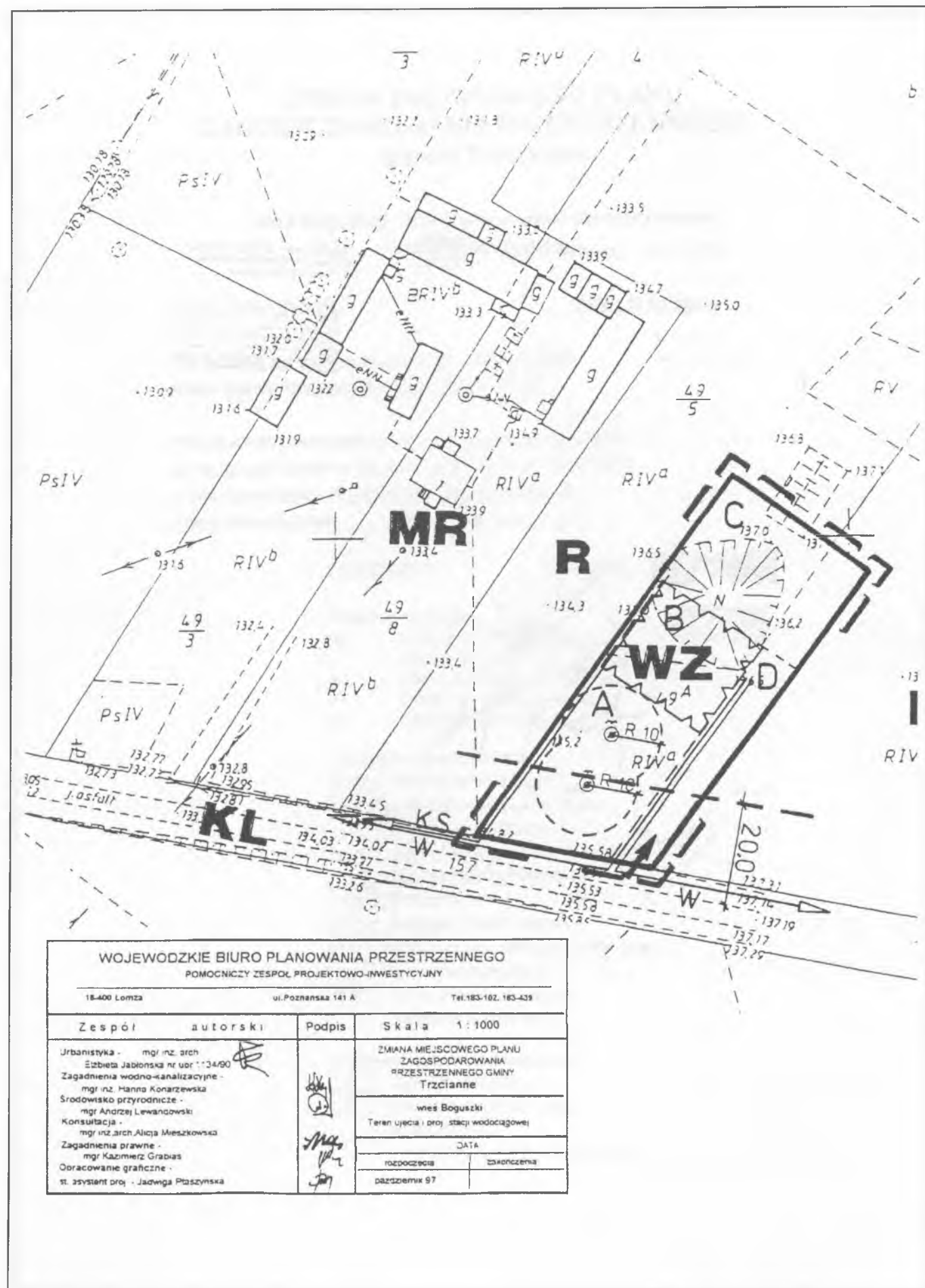
10-06-1998

10-06-1998

Wszelkie prawa zastrzeżone
przez Urząd Gminy Trzcianne
10-06-1998

UWAGA!

Nie wolno się kierować
urządzeniami, które nie są
zgodne z informacjami
niezawodnymi i
nie wolno gwarantować
żadnych innych gwarancji.



WOJEWODZKIE BIURO PLANOWANIA PRZESTRZENNEGO POMOCNICZY ZESPÓŁ PROJEKTOWO-INWESTYCYJNY 18-400 Łomża ul. Poznańska 141 A Tel. 183-182, 183-429			
Zespół	autorski	Podpis	Skala 1:1000
Urbanistyka - mgr inż. arch. Eżbieta Jabłńska nr ur. 134/90			ZMIANA MIEJSCOWEGO PLANU ZAGOSPODAROWANIA PRZESTRZENNEGO GMINY TRZCIANNE w/w. Boguski Teren ujęcia i proj. stacji wodociągowej
Zagadnienia wodno-kanalizacyjne - mgr inż. Hanna Konarzewska			
Środowisko przyrodnicze - mgr Andrzej Lewandowski			DATA
Konsultacja - mgr inż. arch. Alicja Mieszkowska			rozporządzenia
Zagadnienia prawne - mgr Kazimierz Grabias			zawarczenia
Opracowanie graficzne - st. asystent proj. - Jolanta Ptaszyńska			październik 97

POZ. 31

UCHWAŁA NR 148/XXXV/98 RADY GMINY W MIASTKOWIE

z dnia 18 marca 1998 roku

w sprawie zatwierdzenia zmiany miejscowego planu zagospodarowania przestrzennego gminy Miastkowo.

Na podstawie art. 26 ustawy z dnia 7 lipca 1994 roku o zagospodarowaniu przestrzennym (Dz. U. Nr 89, poz. 415, z 1996 r. Nr 106, poz. 496, z 1997 r. Nr 111, poz. 726) Rada Gminy na wniosek Zarządu Gminy uchwała zmianę miejscowego planu zagospodarowania przestrzennego gminy Miastkowo zatwierdzonego uchwałą Nr 72/XVI Rady Gminy Miastkowo z dnia 29 marca 1993 roku (Dz. Urz. Województwa Łomżyńskiego Nr 6, poz. 26 z dnia 26 kwietnia 1993 r.) oraz uchwałą Nr 110/XXIX Rady Gminy Miastkowo z dnia 25 maja 1994 r. (Dz. Urz. Województwa Łomżyńskiego Nr 6, poz. 60 z dnia 28 czerwca 1994 r.) zwaną dalej zmianą planu.

Rozdział I – Ustalenia ogólne

§ 1. Zmiana planu obejmuje: obszar o powierzchni 11,80 ha położony na gruntach wsi Czartoria gmina Miastkowo, którego granice wyznaczają:
 - od strony zachodniej istniejąca droga gminna do wsi Jankowo,
 - od strony południowej kompleks leśny,
 - od strony wschodniej granica administracyjna wsi Czartoria i wsi Korytki Leśne,
 - od strony północnej tereny użytków rolnych.

§ 2. Celem regulacji zawartych w ustaleniach zmiany planu jest:

- 1) wyznaczenie terenu pod rozbudowę gminnego wysypiska odpadów komunalnych,
- 2) zapewnienie obsługi komunikacyjnej wysypiska,
- 3) zapewnienie ochrony środowiska przy organizacji i funkcjonowania wysypiska.

§ 3. Przedmiotem ustaleń zmiany planu są:
 1) teren gminnego wysypiska odpadów komunalnych, oznaczony na rysunku planu symbolem NUw,
 2) tereny komunikacji, oznaczone na rysunku planu symbolem KWd.

§ 4. Integralną częścią planu są rysunki stanowiące załączniki do niniejszej uchwały:

1. Rysunek zmiany planu w skali 1:10.000 stanowiący załącznik Nr 1, na którym oznaczenie graficzne przeznaczenia terenu oraz granic opracowania jest obowiązującym ustaleniem planu.

2. Rysunek planu w skali 1:1.000, stanowiący załącznik Nr 2, na którym następujące oznaczenia graficzne są obowiązującymi ustaleniami planu:

- 1) przeznaczenie terenu i linie rozgraniczające tereny o różnych funkcjach lub różnych zasadach zagospodarowania,
- 2) zasady obsługi komunikacyjnej,
- 3) strefa izolująca kompleks leśny,
- 4) nieprzekraczalna linia ogrodzenia.

§ 5. Ilekroć w dalszych przepisach niniejszej uchwały jest mowa o:

- 1) rysunku planu – należy przez to rozumieć rysunki zmiany planu na mapach stanowiących załączniki do uchwały.
- 2) przeznaczeniu podstawowym – należy przez to rozumieć takie przeznaczenie, które powinno przeważać na danym obszarze wyznaczonym liniami rozgraniczającymi.

Rozdział II – Ustalenia szczegółowe

§ 6. 1. Wyznacza się obszar oznaczony na rysunku zmiany planu symbolem NUw o powierzchni 11,80 ha z przeznaczeniem podstawowym pod gminne wysypisko odpadów komunalnych.

2. Na obszarze, o którym mowa w ust. 1, ustala się następujące zasady zagospodarowania:

1) ustala się następujący podział na tereny o różnym sposobie użytkowania:

- a) teren byłego składowania odpadów – oznaczony na rysunku planu symbolem 1, w której obowiązuje jako kierunek rekultywacji zalesienia oraz zakaz dalszego gromadzenia odpadów,
- b) teren istniejącego składowiska odpadów – oznaczony na rysunku planu symbolem 2, w trakcie eksploatacji, do rekultywacji po jej zakończeniu, jako kierunek rekultywacji obowiązuje zalesienie,
- c) teren projektowanej rozbudowy składowiska odpadów – oznaczony na rysunku planu symbolem 3, w obrębie którego wyznaczono strefę izolującą kompleks leśny z zakazem składowania odpadów,

2) ustala się granicę strefy izolującej w odległości 100 m od istniejącego kompleksu leśnego,

3) obowiązek wygradzenia terenu wysypiska ogrodzeniem trwałym o wysokości min. 2,0 m,

4) obowiązek wykonania izolacji podłoża gruntu w celu ochrony wód gruntowych,

5) obowiązek zabezpieczenia terenów leśnych przed dewastacją i pożarem,

6) obowiązek zainstalowania urządzeń kontrolujących oddziaływanie wysypiska na środowisko,

7) obowiązek pełnej rekultywacji terenów poeksploatacyjnych wysypiska przez zalesienie,

8) w zakresie obsługi komunikacyjnej:

- a) komunikacja zewnętrzna z istniejącą drogą gminną, oznaczona na rysunku planu symbolem KWd w pasie o istniejącej szerokości,
- b) komunikacja wewnętrzna wykonana z płyt betonowych,

9) w zakresie uzbrojenia technicznego:

- a) zaopatrzenie w wodę dla celów sanitarnych z własnego ujęcia,
- b) zaopatrzenie w energię ciepłą z własnego źródła (olej opałowy, gaz lub energia elektryczna),
- c) odprowadzenie ścieków sanitarnych do szczelnego zbiornika bezodpływowego,
- d) zaopatrzenie w energię elektryczną na warunkach określonych przez Rejon Energetyczny.

§ 8. Teren oznaczony symbolem R pozostawia się w dotychczasowym użytkowaniu rolniczym bez prawa zabudowy.

§ 9. Teren oznaczony symbolem RL pozostawia się w dotychczasowym użytkowaniu leśnym bez prawa zabudowy.

Rozdział III – Przepisy końcowe

§ 10. Uchwałą Nr 72/XVI Rady Gminy Miastkowo z dnia 29 marca 1993 roku w sprawie zatwierdzenia miejscowego planu zagospodarowania przestrzennego gminy Miastkowo, w części dotyczącej ustaleń, objętej niniejszą zmianą planu uchyla się.

§ 11. Wykonanie niniejszej uchwały powierza się Zarządowi Gminy.

§ 12. Zgodnie z art. 36, ust. 3 ustawy o zagospodarowaniu przestrzennym ustala się jednorazową opłatę z tytułu wzrostu wartości nieruchomości w wysokości 0 %.

§ 13. Zmiana Miejscowego Planu Zagospodarowania Przestrzennego Gminy wchodzi w życie po upływie 14 dni od daty jej ogłoszenia w Dzienniku Urzędowym Województwa Łomżyńskiego.

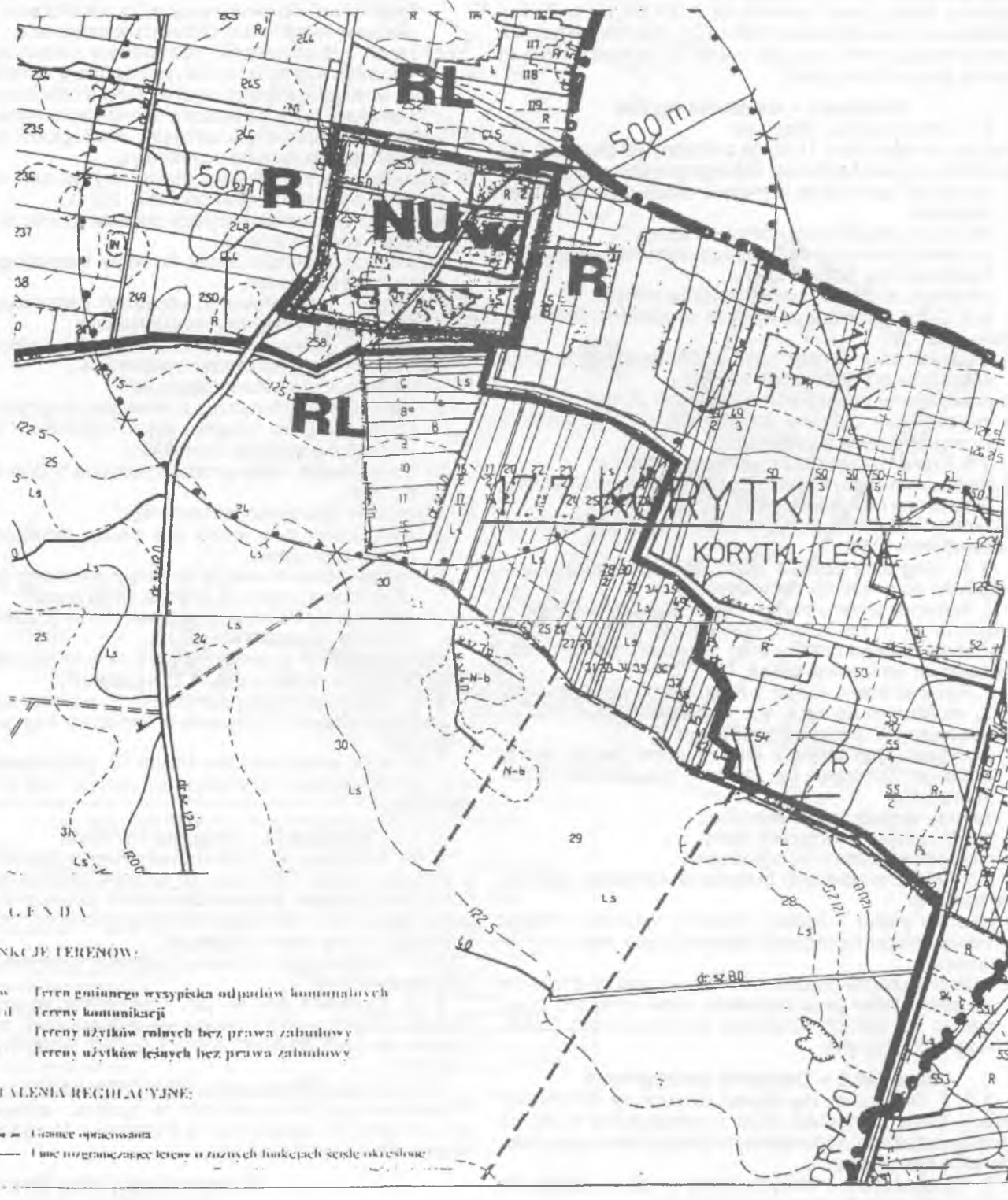
Przewodniczący Rady Gminy
 Edmund Stepnowski

ZMIANA MIEJSCOWEGO
PLANU ZAGOSPODAROWANIA
PRZESTRZENNEGO
GMINY MIASTKOWO
wieś CZARTORIA

Załącznik nr 1 do uchwały nr *148/XXXV/98*
Rady Gminy w Miastkowie z dnia *10.03.1997r.*

Projekt był wyłożony do publicznego
wglądu w Urzędzie Gminy w dniach
od *19.12.97* do *08.01.1998* roku

Tereny gminnego wysypiska śmieci



LEGENDA

FUNKCJE TERENÓW:

NUw Teren gminnego wysypiska odpadów komunalnych
Kw Tereny komunikacji
R Tereny użytków rolnych bez prawa zabudowy
RL Tereny użytków leśnych bez prawa zabudowy

USTALENIA REGULACYJNE:

— Granice opracowania
— Linie rozgraniczające tereny o różnych funkcjach ściśle określone

ZMIANA MIEJSCOWEGO
PLANU ZAGOSPODAROWANIA
PRZESTRZENNEGO
GMINY MIASTKOWO
wieś CZARTORIA

RYSUNEK PLANU SKALA 1:1000

Tereny gminnego wysypiska śmieci

LEGENDA

FUNKCJE TERENÓW:

NUw Teren gminnego wysypiska odpadów komunalnych
Kw Tereny komunikacji
R Tereny użytków rolnych bez prawa zabudowy
RL Tereny użytków leśnych bez prawa zabudowy

USTALENIA REGULACYJNE:

— Granice opracowania
— Linie rozgraniczające tereny o różnych funkcjach ściśle określone
— Linie rozgraniczające tereny o różnym sposobie użytkowania:
1. - tereny w trakcie rekultywacji - kierunek zalesienia
2. - tereny istniejącego składowiska odpadów stałych
3. - tereny projektowanego składowiska odpadów stałych
➔ Obsługa komunikacyjna
— Linia elektroenergetyczna 15 kV
— Nieprzekraczalna linia ogrodzeń
▨ Lokalizacja istniejącego zaplecza obsługi technicznej
▨ Strefa izolująca kompleks leśny - zakaz składowania odpadów

LEWOSTRONNY WTÓRNIK MAPY ZASADNICZEJ

Skala 1:1000

Wieś: CZARTORIA
Gmina MIASTKOWO
Woj. łomżyńskie
Sekcja mapy 2+ 14' 211
212, 213 214



Niniejszy wtórnik sporządził geodeta uprawniony Jerzy Grygo
na podstawie mapy zasadniczej założonej w czerwcu 1997
roku

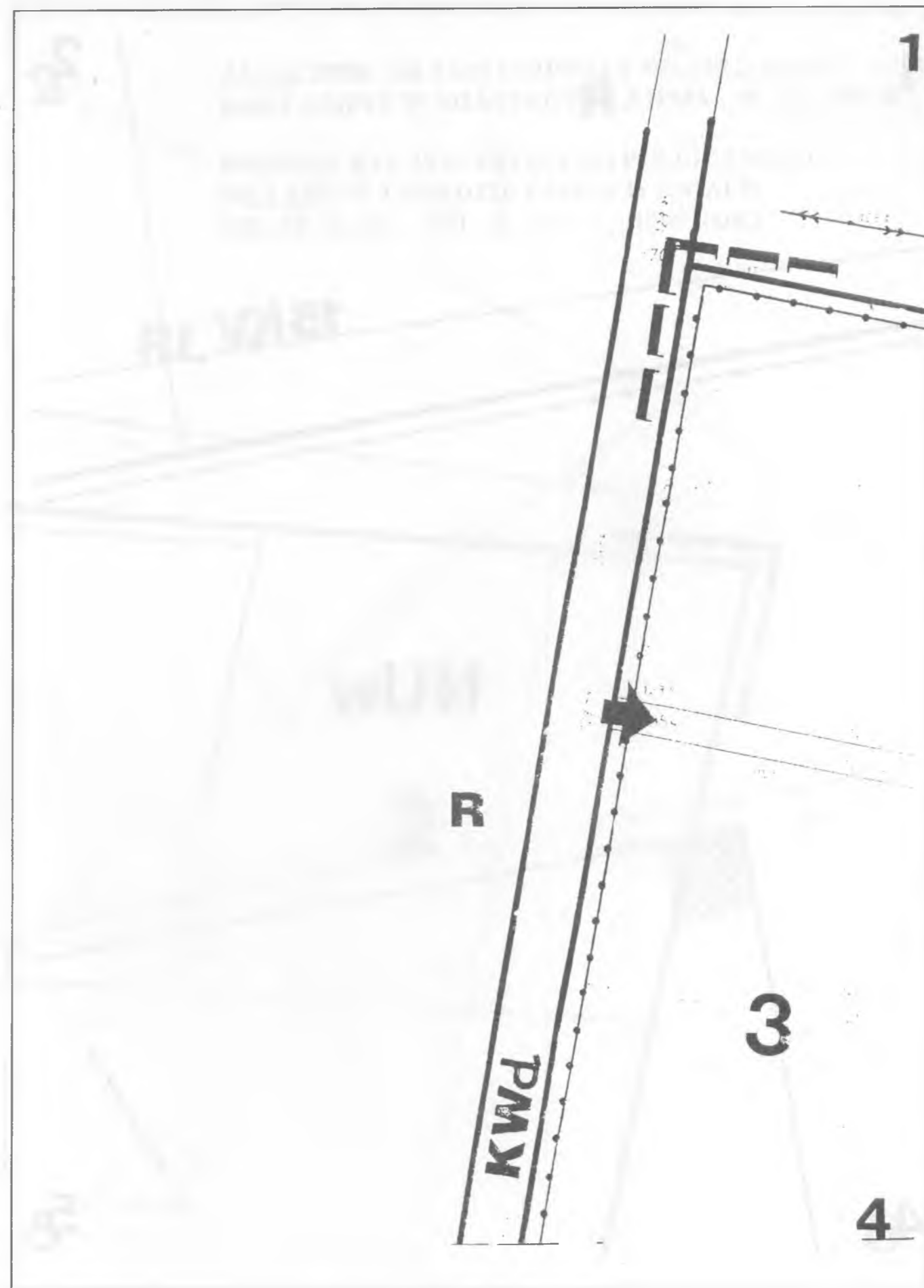
Wtórnik aktualny na dzień 10.06.1997 r.
Wykonawca

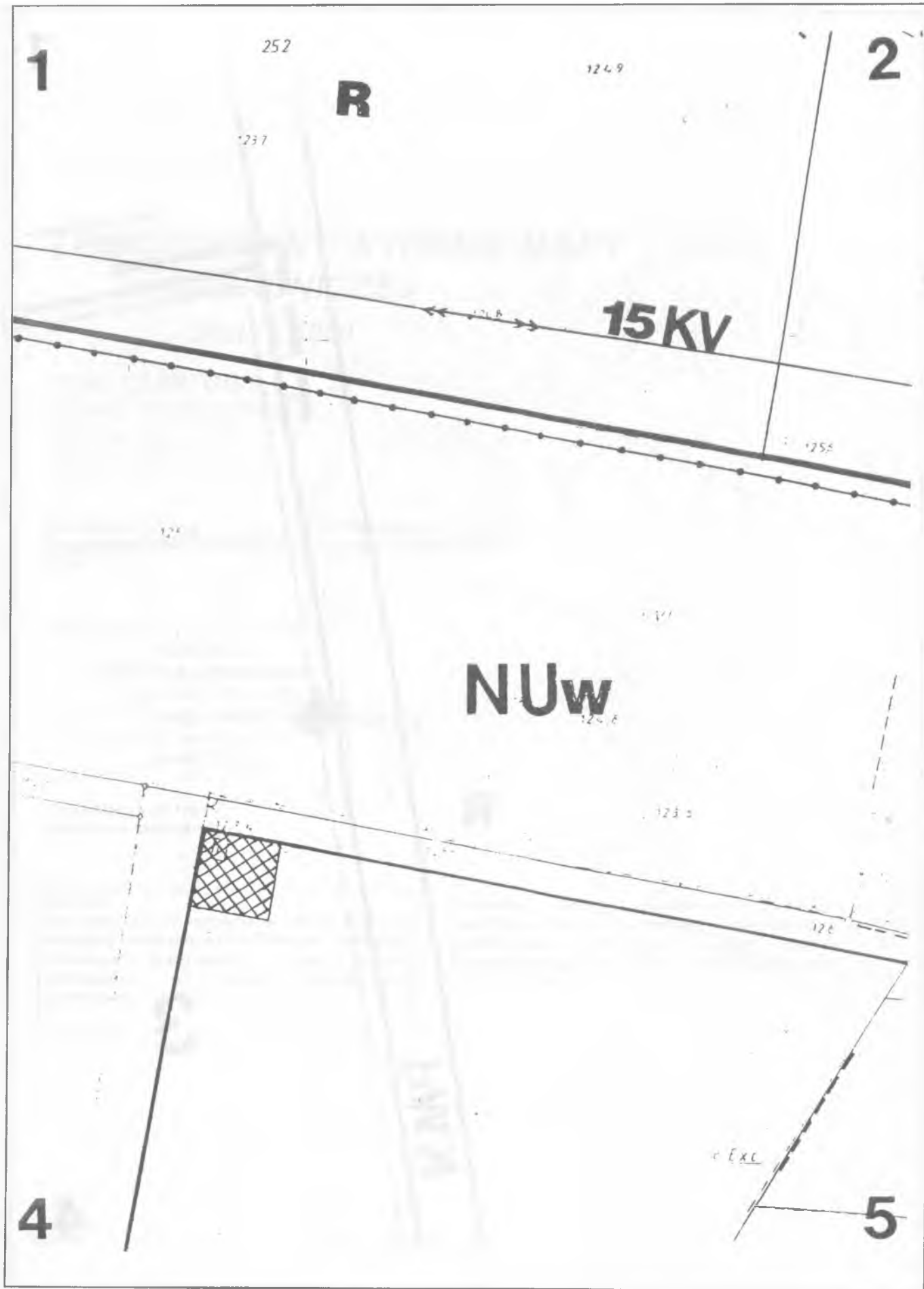
GEODETA UPRAWNIONY
Zaśw. MGP i B nr 6992
Jerzy Grygo
ul. Ks. Janusza 22/31
18-404 Łomża

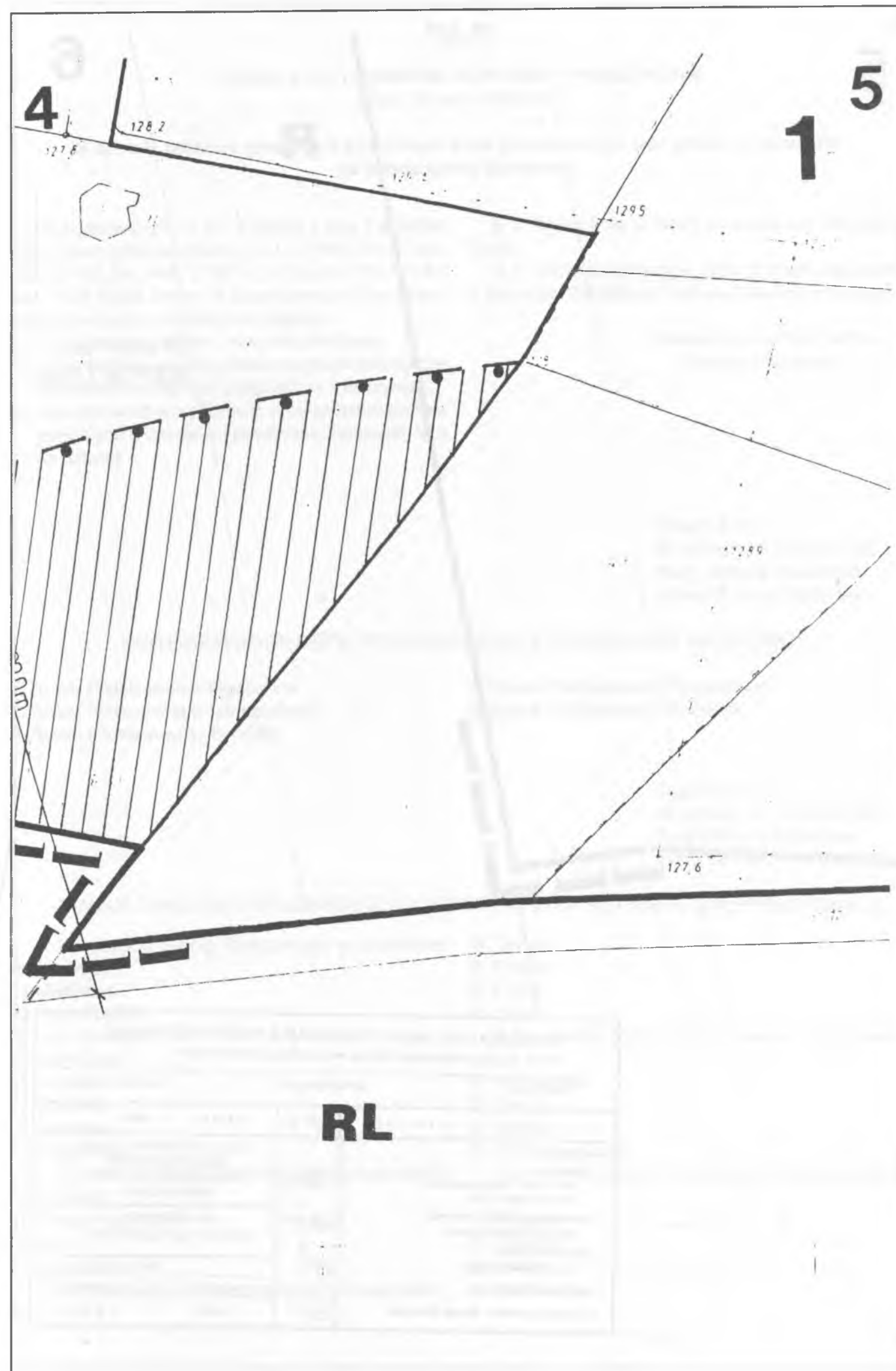
Łomża dn. 16.04.1997r.
Robota nr: 6992/26/97

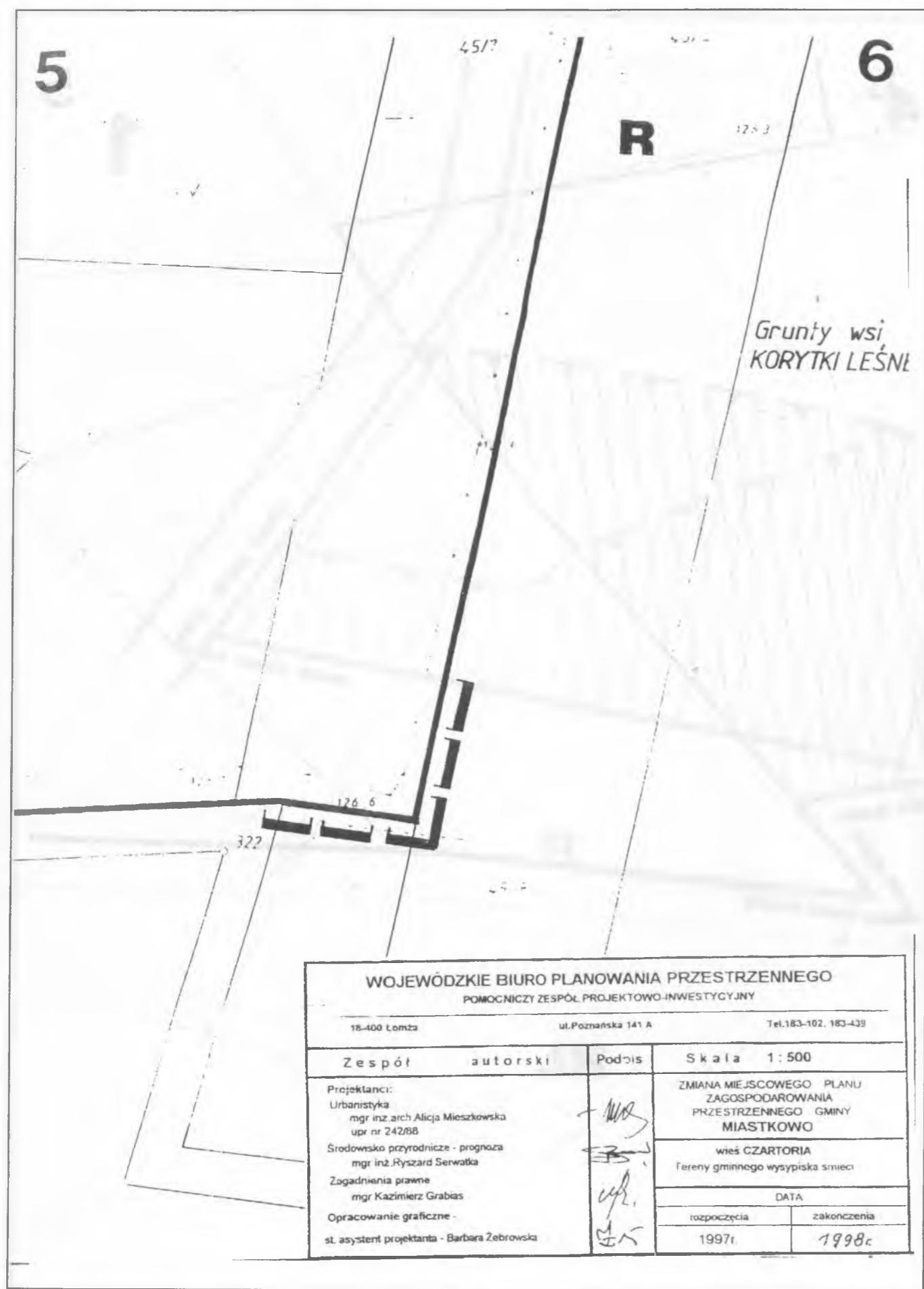
UWAGA:
Nie wyklucza się istnienia w terenie również
urządzeń podziemnych dla których brak było
informacji branżowych i nie zostały
odnalezione w czasie inwentaryzacji
geodezyjnej

Wszelkie obiekty budowlane podlegają
wytyczeniu przez jednostkę wykonawstwa
geodezyjnego lub przez osoby fizyczne
posiadające uprawnienia na wykonywanie robót
geodezyjnych









POZ. 32

UCHWAŁA NR 149/XXXV/98 RADY GMINY W MIASTKOWIE

z dnia 18 marca 1998 roku

w sprawie ustalenia planu sieci publicznych szkół podstawowych oraz granic ich obwodów na terenie gminy Miastkowo.

Na podstawie art. 17 ust. 4 ustawy z dnia 7 września 1991 roku o systemie oświaty (Dz. U. z 1996 r. Nr 67, poz. 329, Nr 106, poz. 496, z 1997 r. Nr 28, poz. 153, Nr 141, poz. 943) Rada Gminy w uzgodnieniu z Kuratorium Oświaty w Łomży uchwala, co następuje:

§ 1. Ustala się z dniem 1 września 1998 roku:

- 1) sieć publicznych szkół podstawowych na terenie gminy Miastkowo określoną w załączniku nr 1 do uchwały,
- 2) granice obwodów publicznych szkół podstawowych na terenie gminy Miastkowo określone w załączniku Nr 2 do uchwały.

§ 2. Wykonanie uchwały powierza się Zarządowi Gminy.

§ 3. Uchwała wchodzi w życie z dniem ogłoszenia w Dzienniku Urzędowym Województwa Łomżyńskiego.

Przewodniczący Rady Gminy
Edmund Stepnowski

Załącznik Nr 1
do uchwały Nr 149/XXXV/98
Rady Gminy w Miastkowie
z dnia 18 marca 1998 roku

SIEĆ PUBLICZNYCH SZKÓŁ PODSTAWOWYCH NA TERENIE GMINY MIASTKOWO

1. Szkoła Podstawowa w Miastkowie
2. Szkoła Podstawowa w Naruszczkach
3. Szkoła Podstawowa w Tarnowie

4. Szkoła Podstawowa w Drogoszewie
5. Szkoła Podstawowa w Rydzewie

Załącznik Nr 2
do uchwały Nr 149/XXXV/98
Rady Gminy w Miastkowie
z dnia 18 marca 1998 roku

GRANICE OBWODÓW PUBLICZNYCH SZKÓŁ PODSTAWOWYCH NA TERENIE GMINY MIASTKOWO

1. Do obwodu Szkoły Podstawowej w Miastkowie należą wsie:

- 1) Miastkowo
- 2) Korytki Leśne
- 3) Łuby Kiertany
- 4) Łuby Kurki
- 5) Zaruzie
- 6) Gałkówka
- 7) Czartoria
- 8) Sosonowiec

2. Do obwodu Szkoły Podstawowej w Naruszczkach należą wsie:

- 1) Chojny Naruszczy
- 2) Sulki
- 3) Leopoldowo

3. Do obwodu Szkoły Podstawowej w Tarnowie należą wsie:

- 1) Tarnowo
- 2) Podosie
- 3) Kraska
- 4) Łubia

4. Do obwodu Szkoły Podstawowej w Drogoszewie należą wsie:

- 1) Drogoszewo
- 2) Osetno
- 3) Rybaki
- 4) Rydzewo – Gozdy

5. Do obwodu Szkoły Podstawowej w Rydzewie należą wsie:

- 1) Rydzewo
- 2) Kuleszka
- 3) Kaliszki
- 4) Nowosiedliny

POZ. 33

POROZUMIENIE
z dnia 19 lutego 1998 r.

zmieniające porozumienie zawarte w dniu 27.08.1990 r. pomiędzy Kierownikiem Urzędu Rejonowego w Łomży, a Dyrektorem Wojewódzkiego Biura Geodezji i Terenów Rolnych w Łomży.

Na podstawie art. 40 ust. 1 ustawy z dnia 22 marca 1990 r. o terenowych organach rządowej administracji ogólnej (Dz.U. Nr 21 poz. 123) oraz art. 22 i 25 ust. 2 ustawy z dnia 17 maja 1989 r. – Prawo geodezyjne i kartograficzne (Dz. U. Nr 30, poz. 163) w związku z wejściem w życie rozporządzenia Ministrów Gospodarki Przestrzennej i Budownictwa oraz Rolnictwa i Gospodarki Żywnościowej z dnia 17 grudnia 1996 r. – w sprawie ewidencji gruntów i budynków (Dz.U. Nr 158, poz. 813) postanawia się co następuje:

§ 1. Zmienia się treść § 1 porozumienia, który otrzymuje brzmienie: Kierownik Urzędu Rejonowego w Łomży (za zgodą Wojewody Łomżyńskiego) powierza Dyrektorowi Wojewódzkiego Biura Geodezji i Terenów Rolnych w Łomży prowadzenie ewidencji gruntów i budynków obejmujące czynności prawno-administracyjne z terenu gmin: Łomża, Śniadowo, Nowogród, Piątnica, Wizna, Przytuły, Jedwabne, Miastkowo, Zbójna i miasto Łomża, a w szczególności:

- 1) wprowadzanie zmian w operatach ewidencji gruntów (§ 49, § 51 rozporządzenia w sprawie ewidencji gruntów i budynków),
- 2) obsługa osób korzystających z ewidencji gruntów (§ 52), uwierzytelnianie wyrysów i wypisów dla celów prawnych (§ 53),
- 3) przeprowadzanie postępowania ewidencyjnego (§ 43),
- 4) gromadzenie i aktualizacja danych o gleboznawczej klasyfikacji gruntów (§ 32 ust. 1 pkt 3),
- 5) współpraca z ośrodkiem dokumentacji geodezyjno-kartograficznej w Łomży w zarządzaniu systemem informatycznym i utrzymaniu jego gotowości do przekazywania danych (§ 32 ust. 1 pkt 7),
- 6) archiwizacja danych (§ 32 ust. 1 pkt 8),
- 7) sporządzanie urzędowych zestawień zbiorczych danych objętych ewidencją tj. wykazu gruntów (§ 55 i § 56 ust. 1),

8) wydawanie decyzji administracyjnych dotyczących gleboznawczej klasyfikacji gruntów.

§ 2. W § 2 zmienia się pkt 2, który otrzymuje brzmienie:
„2) Przy wydawaniu decyzji administracyjnych, sporządzaniu wyrysów i wypisów oraz prowadzeniu korespondencji, dotyczącej zakresu porozumienia Dyrektor stosuje pieczęć nagłówkową WBGiTR w Łomży, pieczęć do podpisu „z up. Kierownika Urzędu Rejonowego w Łomży”, a także pieczęć okrągłą Urzędu Rejonowego. W sytuacji gdy decyzje w sprawach powierzonych wydaje pracownik WBGiTR upoważniony przez Dyrektora do ich wydawania, stosuje się pieczęć podpisową „z up. Dyrektora WBGiTR” – imię i nazwisko, stanowisko służbowe pracownika wydającego decyzję. Powyższe uwarunkowane jest wskazaniem w podstawie prawnej decyzji, że akt zostaje wydany na mocy porozumienia zawartego między Kierownikiem Urzędu Rejonowego w Łomży, a Dyrektorem WBGiTR.”

§ 3. W § 3 wprowadza się pkt 2, który otrzymuje brzmienie:

„2) Środki finansowe na wydatki WBGiTR związane z prowadzeniem powierzonych tym porozumieniem spraw w § 1 pkt 1–8 będą przekazywane z budżetu Urzędu Rejonowego w Łomży wg zasad określonych odrębną umową.”

§ 4. Pozostałe ustalenia zawarte w porozumieniu pozostają bez zmian.

§ 5. Porozumienie wchodzi w życie z dniem podpisania i podlega ogłoszeniu w Dzienniku Urzędowym Woj. Łomżyńskiego.

Kierownik Urzędu
Helena Gerłowska

Dyrektor
inż. Tadeusz Borowski

POZ. 34

POROZUMIENIE

zawarte w dniu 28 lutego 1998 roku

pomiędzy Kierownikiem Urzędu Rejonowego w Wysokim Mazowieckiem a Kierownikiem Rejonowego Zakładu Weterynarii w Wysokim Mazowieckiem w sprawie rozwiązania porozumienia z dnia 21.09.1990 roku.

Na podstawie art. 40 ustawy z dnia 22 marca 1990 roku o terenowych organach rządowej administracji ogólnej (Dz.U. Nr 21, poz. 123 z późniejszymi zmianami) oraz w związku z wejściem w życie w dniu 15 grudnia 1997 roku ustawy z dnia 27 kwietnia 1997 roku o zwalczaniu chorób zakaźnych zwierząt, badaniu zwierząt rzeźnych i mięsa oraz o Państwowej Inspekcji Weterynaryjnej (Dz.U. Nr 60, poz. 369), organa zawierające niniejsze porozumienie stwierdzają, że:

§ 1. Rozwiązują z dniem 28 lutego 1998 roku porozumienie z dnia 21 września 1990 roku zawarte

pomiędzy Kierownikiem Urzędu Rejonowego w Wysokim Mazowieckiem a Kierownikiem Rejonowego Zakładu Weterynarii w Wysokim Mazowieckiem dotyczące:

- 1) podejmowania działań w celu zwalczania zaraźliwych chorób zwierzęcych i czynności z tym związanych,
- 2) wyznaczanie lekarzy weterynarii i oglądaczy do urzędowego badania zwierząt rzeźnych i mięsa oraz lekarzy weterynarii do sprawdzania badania,
- 3) nadzór nad jakością środków żywienia zwierząt oraz wydawania decyzji administracyjnych z przewidzianych w następujących przepisach prawnych:

- a) art. 23-25, 36, 40 lit. b, art. 43, 46, 49-50, 52, 55-58, 61, 63, 66-67, 69-71, 73 i 83 rozporządzenia Prezydenta Rzeczypospolitej Polskiej z dnia 22 sierpnia 1927 roku o zwalczaniu zaraźliwych chorób zakaźnych (Dz.U. z 1927 roku Nr 77, poz. 673 z późniejszymi zmianami),
- b) art. 7 ust. 1 ustawy z dnia 13 lipca 1939 roku o nadzorze nad niektórymi środkami żywienia zwierząt (Dz.U. Nr 63, poz. 419).

§ 2. Porozumienie z dnia 21 września 1990 roku zawarte pomiędzy Kierownikiem Urzędu Rejonowego

w Wysokim Mazowieckiem a Kierownikiem Rejonowego Zakładu Weterynarii w Wysokim Mazowieckiem traci moc z dniem 28 lutego 1998 roku.

§ 3. Porozumienie wchodzi w życie z dniem podpisania i podlega ogłoszeniu w Dzienniku Urzędowym Województwa Łomżyńskiego.

Kierownik Urzędu Rejonowego
mgr inż. Krzysztof Krajewski

Rejonowy Lekarz Weterynarii
lek. wet. Andrzej Sacewicz

POZ. 35

POROZUMIENIE

z dnia 24 lutego 1998 r.

zmieniające porozumienie zawarte w dniu 27.08.1990 r. pomiędzy Kierownikiem Urzędu Rejonowego w Zambrowie a Dyrektorem Wojewódzkiego Biura Geodezji i Terenów Rolnych w Łomży.

Na podstawie art. 40 ust. 1 ustawy z dnia 22 marca 1990 r. o terenowych organach rządowej administracji ogólnej (Dz. U. Nr 21, poz. 123) oraz art. 22 i 25 ust. 2 ustawy z dnia 17 maja 1989 r. – Prawo geodezyjne i kartograficzne (Dz. U. Nr 30, poz. 163) w związku z wejściem w życie rozporządzenia Ministrów Gospodarki Przestrzennej i Budownictwa oraz Rolnictwa i Gospodarki Żywnościowej z dnia 17 grudnia 1996 r. – w sprawie ewidencji gruntów i budynków (Dz. U. Nr 158, poz. 813) postanawia się co następuje:

§ 1. Zmienia się treść § 1 porozumienia, który otrzymuje brzmienie: Kierownik Urzędu Rejonowego w Zambrowie (za zgodą Wojewody Łomżyńskiego) powierza Dyrektorowi Wojewódzkiego Biura Geodezji i Terenów Rolnych w Łomży prowadzenie ewidencji gruntów i budynków obejmujące czynności prawno-administracyjne z terenu gmin: Andrzejewo, Boguty Pianki, Kołaki Kościelne, Nur, Rutki, Szumowo, Zambrów, Zaręby Kościelne, Szulborze Wielkie, Zawady, a w szczególności:

- 1) wprowadzanie zmian w operatach ewidencji gruntów i budynków),
- 2) obsługa osób korzystających z ewidencji gruntów (§ 52), uwierzytelnianie wyrysów i wypisów dla celów prawnych (§ 53),
- 3) przeprowadzanie postępowania ewidencyjnego (§ 43),
- 4) gromadzenie i aktualizacja danych o gleboznawczej klasyfikacji gruntów (§ 32 ust. 1, pkt. 3),
- 5) zarządzanie systemem informatycznym i utrzymanie jego gotowości do przekazywania danych (§ 32 ust. 1, pkt. 7) oraz współpraca w tym zakresie z ośrodkiem dokumentacji geodezyjno-kartograficznej,
- 6) archiwizacja danych (§ 32 ust. 1, pkt. 8),

7) sporządzanie urzędowych zestawień zbiorczych danych objętych ewidencją, tj. wykazu gruntów (§ 55 i § 56, pkt. 1).

§ 2. Zmienia się treść § 3, który otrzymuje brzmienie:

„§ 3. Przy załatwianiu powierzonych spraw w formie pisemnej, w szczególności przy sporządzaniu wyrysów i wypisów Dyrektor stosuje pieczęć nagłówkową WBGiTR w Łomży, pieczęć do podpisu „z up. Kierownika Urzędu Rejonowego w Zambrowie” a także pieczęć okrągłą Urzędu Rejonowego.

W sytuacji gdy sprawy powierzone załatwia pracownik WBGiTR upoważniony przez Dyrektora, stosuje się pieczęć podpisową z up. Dyrektora WBGiTR” imię i nazwisko, stanowisko służbowe pracownika załatwiającego sprawę.

Powyższe uwarunkowane jest wskazaniem w podstawie prawnej, że akt zostaje wydany na mocy porozumienia zawartego między Kierownikiem Urzędu Rejonowego w Zambrowie a Dyrektorem WBGiTR w Łomży.”

§ 3. Zmienia się treść § 4, który otrzymuje brzmienie:

„§ 4. Środki finansowe na wydatki WBGiTR związane z prowadzeniem powierzonych tym porozumieniem spraw będą przekazane z budżetu Urzędu Rejonowego w Zambrowie wg zasad określonych odrębną umową.”

§ 4. Pozostałe ustalenia zawarte w porozumieniu pozostają bez zmian.

§ 5. Porozumienie wchodzi w życie z dniem podpisania i podlega ogłoszeniu w Dzienniku Urzędowym Województwa Łomżyńskiego.

Kierownik Urzędu Rejonowego
mgr inż. Władysław Miryn

Dyrektor
inż. Tadeusz Borowski

POZ. 36

POROZUMIENIE

zawarte w dniu 26.03.1998 r.

pomiędzy Kierownikiem Urzędu Rejonowego w Kolnie i Dyrektorem Wojewódzkiego Biura Geodezji i Terenów Rolnych w Łomży.

Na podstawie art. 40 ustawy z dnia 22 marca 1990 r. o terenowych organach rządowej administracji ogólnej (Dz.

U. Nr 21, poz. 123) oraz art. 22 i 25 ust. 2 ustawy z dnia 17 maja 1989 r. – Prawo geodezyjne i kartograficzne (Dz. U.

d) art. 79 ust. 3 ustawy o lasach, dotyczący ustalenia zadań gospodarczych w lasach dla których nie ma opracowanych planów urządzania lasu.

3. Wysyłanie upomnień do zobowiązanych w przypadku nie wykonania zadań i obowiązków określonych w decyzjach, prowadzenie ewidencji wystawionych upomnień oraz wnioskowanie o wszczęcie postępowania egzekucyjnego.

4. Cechowanie drewna oraz wystawianie dokumentu stwierdzającego legalność jego pozyskania zgodnie z art. 14a, ust. 3 ustawy o lasach.

§ 3. Z chwilą wejścia w życie przepisów wykonawczych, określających szczegółowe zasady cechowania drewna, zostanie podpisany aneks do niniejszego porozumienia ustalający tryb legalizowania pozyskania drewna w lasach nie stanowiących własności Skarbu Państwa.

§ 4. Przy wydawaniu decyzji administracyjnych oraz prowadzeniu korespondencji dotyczącej zakresu porozumienia stosuje się pieczęć nagłkową jednostki upoważnionej oraz pieczęć do podpisu „z up. Kierownika Urzędu Rejonowego” imię i nazwisko oraz stanowisko służbowe osoby upoważnionej do załatwiania spraw.

§ 5. Przyjmujący będzie składał powierzającemu informacje i sprawozdania o wykonaniu powierzonych zadań.

§ 6. 1. Środki finansowe w wysokości nie mniejszej niż określone w budżecie państwa na pokrycie kosztów prowadzenia spraw objętych porozumieniem, zapewni Wojewoda Łomżyński oraz przekaje je Nadleśnictwu w okresach kwartalnych najpóźniej do końca pierwszego miesiąca kwartału.

2. Wysokość stawki refundacyjnej określa się na 7,00 zł za 1 ha powierzchni lasów przekazanych w nadzór.

3. Wysokość stawki refundacyjnej określona w ust. 2 jest wartością minimalną i może ulec podwyższeniu.

4. Określone wyżej środki finansowe za pierwszy kwartał każdego roku będą przekazywane z dołu, najpóźniej do końca pierwszego miesiąca następnego kwartału.

§ 7. 1. Porozumienie zawarte jest na czas nieokreślony.

2. Porozumienie może być wypowiedziane przez każdą ze stron za trzymiesięcznym okresem wypowiedzenia.

3. Zmiana porozumienia może być dokonana tylko w drodze obustronnie podpisanego aneksu.

§ 8. W sprawach nie uregulowanych niniejszym porozumieniem mają zastosowanie przepisy kodeksu cywilnego.

§ 9. Porozumienie podlega ogłoszeniu w Dzienniku Urzędowym Województwa Łomżyńskiego.

§ 10. Porozumienie sporządzono w 6 egzemplarzach, po jednym dla stron, dla Wojewody Łomżyńskiego i Regionalnej Dyrekcji Lasów Państwowych w Białymstoku, oraz 2 egz. dla Dyrektora Wydziału Organizacji i Nadzoru Urzędu Wojewódzkiego w celu opublikowania w Dzienniku Urzędowym Województwa Łomżyńskiego.

Powierzający:

Kierownik

Urzędu Rejonowego

mgr inż. Władysław Miryn

Przyjmujący:

Nadleśniczy

mgr inż. Grzegorz Marek

Godlewski

Załącznik Nr 1

do porozumienia z dnia 31.03.1998 r.

w sprawie pełnienia nadzoru w lasach

nie stanowiących własności Skarbu Państwa

WYKAZ GMIN I POWIERZCHNI LEŚNYCH PRZEKAZANYCH W NADZÓR

1. Boguty Pianki pow. 1.393 ha .

2. Nur pow. 1.628 ha

Ogółem pow. 3.021 ha

Reklamacje z powodu niedoręczenia poszczególnych numerów Dziennika należy wносить do Zakładu Obsługi Urzędu Wojewódzkiego w Łomży, 18-400 Łomża, ul. Nowa 2, niezwłocznie po otrzymaniu następnego, kolejnego numeru.

Wydawca: **Wojewoda Łomżyński**

Redakcja: **Urząd Wojewódzki w Łomży, Wydział Organizacji i Nadzoru**, ul. Nowa 2, 18-400 Łomża

Naczelny redaktor: **Aleksander Skrodzki**

Montaż elektroniczny: **Tadeusz Babel**

Organizacja druku i kolportaż: **Zakład Obsługi Urzędu Wojewódzkiego w Łomży**

Tłoczono z polecenia Wojewody Łomżyńskiego z dnia 21 kwietnia 1998 roku
w Zakładzie Obsługi Urzędu Wojewódzkiego w Łomży, ul. Nowa 2, 18-400 Łomża

Cena niniejszego egzemplarza: **2,40 zł**