



# DZIENNIK URZĘDOWY WOJEWÓDZTWA ŁOMŻYŃSKIEGO

Łomża, dnia 6 października 1997 r.

Nr 12

## TREŚĆ:

Poz.:

### ZARZĄDZENIA WOJEWODY ŁOMŻYŃSKIEGO

- 78 – Nr 72/97 z dnia 19 września 1997 r. w sprawie zaliczenia dróg do kategorii dróg gminnych. . . . . 381
- 79 – Nr 73/97 z dnia 19 września 1997 r. w sprawie zaliczenia dróg do kategorii dróg gminnych. . . . . 382
- 80 – Nr 74/97 z dnia 19 września 1997 r. w sprawie ustalenia wykazu rodzajów wiadomości stanowiących tajemnicę państwową w Urzędzie Wojewódzkim w Łomży, w jednostkach, dla których Wojewoda jest organem założycielskim, w jednostkach podległych i nadzorowanych przez Wojewodę oraz jednostkach organizacyjnych samorządu terytorialnego. . . . . 382
- 81 – Nr 78/97 z dnia 30 września 1997 r. w sprawie ustalenia wysokości wskaźnika przeliczeniowego 1 m<sup>2</sup> powierzchni użytkowej budynku mieszkalnego w IV kwartale 1997 r. . . . . 384

### UCHWAŁA RADY GMINY

- 82 – Uchwała Nr XXIX/108/97 Rady Gminy Śniadowo z dnia 12 sierpnia 1997 r. w sprawie zatwierdzenia zmiany miejscowego planu zagospodarowania przestrzennego gminy Śniadowo. . . . . 385

## POZ. 78

### ZARZĄDZENIE NR 72/97 WOJEWODY ŁOMŻYŃSKIEGO z dnia 19 września 1997 r.

#### w sprawie zaliczenia dróg do kategorii dróg gminnych.

Na podstawie art. 7 ust. 2 ustawy z dnia 21 marca 1985 roku o drogach publicznych (Dz. U. nr 14, poz. 60 z późniejszymi zmianami) oraz art. 53 ust. 1 ustawy z dnia 22 marca 1990 r. o terenowych organach rządowej administracji ogólnej (Dz. U. nr 21, poz. 123 z późniejszymi zmianami), po uzyskaniu pozytywnej opinii Rady Gminy Turośl zarządza się co następuje:

§ 1. Zalicza się do kategorii dróg gminnych następujące drogi:

- 1) droga krajowa Nr 647–Adamusy–Popiołki–Szablaki,
- 2) Ptaki–Samule–Pupki.

§ 2. Zarządzenie wchodzi w życie z dniem podpisania i podlega ogłoszeniu w Dzienniku Urzędowym Województwa Łomżyńskiego.

Wojewoda  
*Mieczysław Bagiński*

## POZ. 79

**ZARZĄDZENIE NR 73/97 WOJEWODY ŁOMŻYŃSKIEGO**

z dnia 19 września 1997 r.

**w sprawie zaliczenia dróg do kategorii dróg gminnych.**

Na podstawie art. 7 ust. 2 ustawy z dnia 21 marca 1985 roku o drogach publicznych (Dz. U. nr 14, poz. 60 z późniejszymi zmianami) oraz art. 53 ust. 1 ustawy z dnia 22 marca 1990 r. o terenowych organach rządowej administracji ogólnej (Dz. U. nr 21, poz. 123 z późniejszymi zmianami), po uzyskaniu pozytywnych opinii Rad Gmin Szepietowo i Grajewo zarządza się co następuje:

§ 1. Zalicza się do kategorii dróg gminnych następujące drogi:

1. W gminie Szepietowo:  
Średnica–Szepietowo Stacja.

2. W gminie Grajewo:

- 1) Koszarówka–Szymany,
- 2) Ruda–Sojczyn Borowy–Sojczyn Grądowy–Kapice–Przechody–droga krajowa nr 669,
- 3) Grajewo–Mierucie,
- 4) droga krajowa nr 61–Kurejewa–Kurki,
- 5) droga krajowa nr 61–Kurejewka–Chojnówek,
- 6) Ciemnoszyje–Brzozowa Wólka–Białaszewo.

§ 2. Zarządzenie wchodzi w życie z dniem podpisania i podlega ogłoszeniu w Dzienniku Urzędowym Województwa Łomżyńskiego.

Wojewoda  
*Mieczysław Bagiński*

## POZ. 80

**ZARZĄDZENIE NR 74/97 WOJEWODY ŁOMŻYŃSKIEGO**

z dnia 19 września 1997 roku

**w sprawie ustalenia wykazu rodzajów wiadomości stanowiących tajemnicę państwową w Urzędzie Wojewódzkim w Łomży, w jednostkach, dla których Wojewoda jest organem założycielskim, w jednostkach podległych i nadzorowanych przez Wojewodę oraz jednostkach organizacyjnych samorządu terytorialnego.**

Na podstawie art. 6 ust. 1 i art. 20 ust. 2 ustawy z dnia 14 grudnia 1982 roku o ochronie tajemnicy państwowej i służbowej (Dz. U. Nr 40, poz. 271, z 1989 r. Nr 34, poz. 178, z 1990 r. Nr 30, poz. 198 i z 1996 r. Nr 106, poz. 496) zarządza się co następuje:

§ 1. Ustala się wykaz rodzajów wiadomości stanowiących tajemnicę państwową w Urzędzie Wojewódzkim w Łomży, w jednostkach, dla których Wojewoda jest organem założycielskim, w jednostkach podległych i nad-

zorowanych przez Wojewodę oraz jednostkach organizacyjnych samorządu terytorialnego – stanowiący załącznik Nr 1 do niniejszego zarządzenia.

§ 2. Wykaz podlega opublikowaniu w Dzienniku Urzędowym Województwa Łomżyńskiego.

§ 3. Zarządzenie wchodzi w życie z dniem podpisania.

Wojewoda  
*Mieczysław Bagiński*

Załącznik Nr 1  
do zarządzenia Nr 74/97 Wojewody Łomżyńskiego  
z dnia 19 września 1997 roku

WYKAZ  
RODZAJÓW WIADOMOŚCI STANOWIĄCYCH TAJEMNICĘ PAŃSTWOWĄ  
WYSTĘPUJĄCYCH W WOJEWÓDZTWIE ŁOMŻYŃSKIM.

Lp.	Rodzaj wiadomości	Klauzula tajności w skali					Uwagi
		woje- wództwo	rejon	miasto i gmina	gmina	przedsię- biorstwo	
1	2	3	4	5	6	7	8
1	Opiniowanie projektów aktów normatywnych dotyczących państwowego nadzoru budowlanego w dziedzinie obronności.	T	Pf	-	-	-	
2	Dokumentacja techniczna opracowań projektowych, konstrukcyjnych, technologicznych o szczególnym znaczeniu dla obronności i bezpieczeństwa państwa.	T	T	-	-	-	
3	Produkcja budowlano-montażowa o charakterze specjalnym	T	-	Pf	Pf	Pf	
4	Szczegółowa lokalizacja oraz opisy techniczne obiektów, zabudowań i urządzeń uznanych przez inwestorów za tajne.	T	T	-	-	-	
5	Dane dotyczące usytuowania SK w budowlach ochronnych dla zakładów pracy.	T	-	Pf	Pf	-	
6	Opracowanie Wojewódzkiego Programu Mobilizacji Gospodarki na lata 1996–2000.	T	-	Pf	Pf	Pf	
7	Wykaz jednostek zmilitaryzowanych, odbiorców specjalnych i SK, podlegających zaopatrzeniu w podstawowe artykuły	T	-	-	-	Pf	
8	Zadania w zakresie dostosowania transportu dróg komunikacyjnych i łączności dla potrzeb wojennego systemu kierowania państwem	T	-	-	Pf	Pf	
9	Dokumenty związane z organizacją przygotowań obronnych przedsiębiorstw przewidzianych do militaryzacji	T	-	-	-	Pf	
10	Plany dotyczące szczególnej ochrony obiektów gospodarki narodowej zaliczanych do kat. III	T	-	-	-	Pf	
11	Plany dotyczące materiałowego zabezpieczenia potrzeb obronnych oraz dane o stanie ilościowym i lokalizacji rezerw	T	-	Pf	Pf	Pf	
12	Plany organizacji i funkcjonowania jednostek podległych lub nadzorowanych przez Wojewodę oraz ich zadania obronne w okresie zagrożenia lub wojny	T	-	Pf	Pf	Pf	

1	2	3	4	5	6	7	8
13	Świadczenia osobiste i rzeczowe na rzecz obrony kraju z uwzględnieniem potrzeb Sił Zbrojnych	T	-	Pf	Pf	Pf	
14	Akty normatywne (lub ich projekty) uchwalane przez WKO w czasie osiągnięcia podwyższonej i pełnej gotowości obronnej państwa (województwa)	T	-	-	-	-	
15	Organizacja i funkcjonowanie stałych dyżurów na czas zagrożenia i wojny	T	-	Pf	Pf	Pf	
16	Obieg decyzji i informacji w systemie stałych dyżurów w czasie podwyższonej i pełnej gotowości obronnej państwa	T	-	Pf	Pf	Pf	
17	Dokumentacja i decyzje dotyczące osiągnięcia podwyższonej i pełnej gotowości obronnej państwa	T	-	Pf	Pf	Pf	
18	Akty normatywne, dokumentacja i zadania dotyczące przygotowań SK Nr 1	T	-	Pf	Pf	Pf	
19	Zadania związane z lokalizacją i wyposażeniem obiektów umocnionych	T	-	T	T	T	
20	Zabezpieczenie warunków funkcjonowania organów administracji rządowej i samorządowej na SK Nr 1	T	-	Pf	Pf	-	
21	Przygotowanie jednostek przewidzianych do militaryzacji w administracji rządowej i gospodarce narodowej	T	-	Pf	Pf	Pf	
22	Sprawozdawczość z rejestracji poboru	T	Pf	Pf	Pf	-	
23	Ewidencja dokumentów stanowiących tajemnicę państwową	T	T	T	T	-	

Wykaz opracowano w uzgodnieniu z naczelnymi i centralnymi organami rządowymi.

#### POZ. 81

### ZARZĄDZENIE NR 78/97 WOJEWODY ŁOMŻYŃSKIEGO

z dnia 30 września 1997 r.

#### w sprawie ustalenia wysokości wskaźnika przeliczeniowego 1 m<sup>2</sup> powierzchni użytkowej budynku mieszkalnego w IV kwartale 1997 r.

Na podstawie art. 25 ust. 4 ustawy z dnia 2 lipca 1994 roku o najmie lokali mieszkalnych i dodatkach mieszkaniowych (Dz. U. Nr 105, poz. 509, z późn. zm.) zarządzam, co następuje:

§ 1. 1. Ustala się wskaźnik przeliczeniowy 1 m<sup>2</sup> powierzchni użytkowej budynku mieszkalnego na IV kwartał 1997 r. w wysokości 990 zł (słownie: dziewięćset dziewięćdziesiąt złotych).

2. Za podstawę do obliczenia wymienionej w ust. 1 wysokości wskaźnika przeliczeniowego przyjęto średnią cenę mieszkań w województwie łomżyńskim w budynkach mieszkalnych oddanych do użytku w I kwartale 1997 r. oraz współczynnik wzrostu ceny 1 m<sup>2</sup> pow. użytkowej

budynków mieszkalnych w II kwartale 1997 r. ustalonej dla całego kraju zarządzeniem Prezesa Urzędu Mieszkalnictwa i Rozwoju Miast do obliczenia premii gwarancyjnych dla posiadaczy oszczędnościowych księżeczek mieszkaniowych.

§ 2. Zarządzenie wchodzi w życie z dniem 1 października 1997 r. i obowiązuje do końca IV kwartału 1997 r.

§ 3. Zarządzenie podlega publikacji w Dzienniku Urzędowym Województwa Łomżyńskiego.

w. z. Wojewody  
Jan Niebrzydowski  
Wicewojewoda

**POZ. 82**  
**UCHWAŁA NR XXIX/108/97 RADY GMINY ŚNIADOWO**  
z dnia 12 sierpnia 1997 roku

**w sprawie zatwierdzenia zmiany miejscowego planu zagospodarowania przestrzennego gminy Śniadowo.**

Na podstawie art. 26 ustawy z dnia 7 lipca 1994 roku o zagospodarowaniu przestrzennym (Dz. U. Nr 89, poz. 415, z 1996 roku Nr 106, poz. 496) Rada Gminy Śniadowo na wniosek Zarządu uchwała zmianę miejscowego planu zagospodarowania przestrzennego gminy Śniadowo zatwierdzonego uchwałą nr VI/31/85 Gminnej Rady Narodowej w Śniadowie dnia 18 lipca 1985 roku.

**Rozdział I – Ustalenia ogólne**

§ 1. Zmiana planu obejmuje: obszar o powierzchni 2,00 ha położony na gruntach wsi Konopki Młode, gmina Śniadowo, którego granice wyznaczają:

- od strony północno-zachodniej granica działki nr 46,
- od strony południowo-zachodniej granica działki nr 47/3,
- od strony wschodniej droga krajowa nr 63,
- od strony północno-wschodniej LR drogi (Dz. Nr 70) do wsi Konopki Stare od strony północno-wschodniej.

§ 2. Celem regulacji zawartych w ustaleniach zmiany planu jest:

1. Stworzenie podstaw do działalności podmiotów gospodarczych.

2. Ochrona interesów publicznych w zakresie bezpieczeństwa ruchu drogowego.

§ 3. Przedmiotem ustaleń zmiany planu są:

1. Tereny upraw ogrodniczych z towarzyszeniem zabudowy mieszkaniowej oznaczone na rysunku planu symbolem ROz.

2. Tereny obsługi komunikacji z towarzyszeniem usług oznaczone na rysunku planu symbolem KS+U.

3. Tereny komunikacji oznaczone na rysunku planu symbolem KD.

§ 4. Integralną częścią planu są rysunki stanowiące załączniki do niniejszej Uchwały:

1. Rysunek zmiany planu w skali 1:5000 stanowiący załącznik nr 1, na którym oznaczenie graficzne przeznaczenia terenu oraz granica opracowania są obowiązującymi ustaleniami planu.

2. Rysunek zmiany planu w skali 1:1000 stanowiący załącznik nr 2, na którym oznaczenia graficzne są obowiązującymi ustaleniami planu:

- a) granica opracowania,
- b) przeznaczenie terenu i linie rozgraniczające obszary o różnym sposobie użytkowania i zasadach zagospodarowania,
- c) linie zabudowy nieprzekraczalne,
- d) strefy podziałów funkcjonalnych,
- e) zasady obsługi komunikacyjnej.

§ 5. Ilekroć w dalszych przepisach niniejszej Uchwały jest mowa o:

1. Rysunku planu – należy rozumieć, że są to rysunki zmiany planu na mapach stanowiące załączniki do Uchwały.

2. Przeznaczeniu podstawowym – należy rozumieć, że jest to przeznaczenie przeważające na danym obszarze wyznaczonym liniami rozgraniczającymi.

3. Przeznaczeniu dopuszczalnym – należy rozumieć, że jest to przeznaczenie uzupełniające podstawowe.

4. Obszarze – należy rozumieć, że jest to teren o określonym przeznaczeniu.

**Rozdział II – Ustalenia szczegółowe**

§ 6. 1. Wyznacza się obszar ozn. na rysunku zmiany planu symbolem 3 ROz z przeznaczeniem podstawowym – uprawy ogrodnicze. Dopuszcza się funkcję mieszkaniową. Powierzchnia obszaru wynosi 0,583 ha.

2. Na obszarze, o którym mowa w ust. 1, ustala się następujące zasady zagospodarowania:

- 1) forma budynków mieszkalnych – dwukondygnacyjna z poddaszem użytkowym,
- 2) budynki gospodarcze jednokondygnacyjne,
- 3) minimalna powierzchnia działek 0,19 ha,
- 4) obsługa komunikacyjna oparta na wjeździe-wyjeździe z obszaru KS+U (strefa 2.1),
- 5) uzbrojenie techniczne:

- a) woda – studnia własna,
- b) ścieki – szczelne zbiorniki ścieków do wywozu,
- c) ciepło – własna kotłownia na paliwo proekologiczne,
- d) energia elektryczna – poprzez budowę stacji transformatorowej i linii napowietrznej do granic obszaru (na terenie obejmującym zmianę planu linia nn skablowana) z zastrzeżeniem § 7 i § 8.

§ 7. Warunkiem dopuszczenia do realizacji obiektów kubaturowych jest przedłożenie przez inwestora koncepcji zagospodarowania obszaru z rozwiązaniami obsługi komunikacyjnej.

§ 8. Dodatkowe linie podziałów na działki uzależnione są od przedłożenia przez inwestora koncepcji zagospodarowania obszaru spełniającej następujące warunki:

- 1. Zachowanie minimalnej powierzchni działek.
- 2. Opracowanie prawidłowej obsługi komunikacyjnej.

§ 9. 1. Wyznacza się obszar ozn. na rysunku zmiany planu symbolem 2 KS+U z przeznaczeniem podstawowym – obsługa komunikacji (stacja paliw). Przeznaczenie dopuszczalne – funkcja usługowa. Powierzchnia obszaru wynosi 1,307 ha.

2. Na obszarze o którym mowa w ust. 1 ustala się następujące zasady zagospodarowania:

- 1) ustala się podział na strefy funkcjonalne:
  - a) strefę 2.1 jako place manewrowe i postojowe związane z wjazdem i wyjazdem oraz dojazd do obszaru oznaczonego symbolem ROz o powierzchni ok. 0,321 ha,
  - b) strefę 2.2 jako teren dopuszczalnej zabudowy obiektami kubaturowymi o powierzchni ok. 0,415 ha,

- c) strefę 2.3 jako zieleni izolacyjną o powierzchni 0,218 ha (wysoką i średnią z możliwością wprowadzenia ciągów pieszych),
- d) strefę 2.4 jako teren rozwoju parkingu o powierzchni ok. 0,353 ha,
- 2) obsługa komunikacji – dojazd oparty na włączeniu w pas drogowy drogi krajowej nr 63 (adaptacja drogi do wsi Konopki Stare),
- 3) przeznaczenie dopuszczalne (usługi towarzyszące stacji paliw, nieuciążliwe rzemiosło usługowe) o formie:
  - nieprzekraczalna wysokość 15,0 m od powierzchni terenu,
  - dostosowanej do reprezentowanej funkcji,
- 4) infrastruktura techniczna
  - a) woda – studnia własna,
  - b) energia elektryczna – poprzez stację transformatorową kablową sieci nn,
  - c) c.o. – własna kotłownia na paliwo proekologiczne,
  - d) odprowadzenie ścieków – bezodpływowy zbiornik ścieków lub bezobsługowa oczyszczalnia ścieków typu EPURBLOC,
  - e) odprowadzenie wód deszczowych – poprzez separator do zbiornika retencyjnego,
  - f) gospodarka odpadami – magazynowanie w typowych pojemnikach do wywozu,
- 5) obowiązek zabezpieczenia środowiska wodno-glebowego przed degradacją,
- 6) obowiązek zagospodarowania wszystkich wolnych terenów zielenią,
- 7) ustala się nieprzekraczalną linię zabudowy od drogi krajowej nr 63 – 40,0 m od krawędzi jezdni z zastrzeżeniem §10.

§ 10. Warunkiem dopuszczenia do realizacji obiektów kubaturowych jest przedłożenie przez inwestora koncepcji zagospodarowania kwartału z rozwiązaniami komunikacyjnymi i lokalizacją zbiornika retencyjnego.

§ 11. 1. Wyznacza się obszar oznaczony na rysunku zmiany planu symbolem 1 KD z przeznaczeniem na komunikację o powierzchni 0,05 ha.

2. Na obszarze, o którym mowa w ust. 1 wyznacza się:

- a) strefę 1.1 adaptując teren drogi gminnej na potrzeby włączenia w pas drogi krajowej o powierzchni ok. 0,014 ha,
- b) strefę 1.2 jako teren komunikacji wjazdu i zjazdu z drogi krajowej oraz wjazdu – wyjazdu na teren oznaczony na rysunku zmiany planu symbolem ROz i KS+U o powierzchni ok. 0,036 ha.

3. Na obszarze o którym mowa w ust. 1 ustala się obowiązek rozwiązania wspólnego wjazdu z drogi krajowej na drogę gminną i teren zmiany planu.

### Rozdział III – Przepisy końcowe

§ 12. Uchwałę Gminnej Rady Narodowej Nr VI/31/85 z dnia 18 lipca 1985 r. opublikowaną w Dzienniku Urzędowym Województwa Łomżyńskiego Nr 15 poz. 102 z późniejszymi zmianami w sprawie miejscowego planu zagospodarowania przestrzennego gminy Śniadowo w części dotyczącej ustaleń objętych niniejszą zmianą planu uchyla się.

§ 13. Wykonanie niniejszej Uchwały powierza się Zarządowi Gminy Śniadowo.

§ 14. Zgodnie z art. 36 ust. 3 ustawy o zagospodarowaniu przestrzennym ustala się jednorazową opłatę z tytułu wzrostu wartości nieruchomości w wysokości:

- 1. Dla terenu wymienionego w § 6 – 5%.
- 2. Dla terenu wymienionego w § 9 – 30%.

§ 15. Zmiana miejscowego planu zagospodarowania przestrzennego gminy Śniadowo wchodzi w życie po upływie 14 dni od daty jej ogłoszenia w Dzienniku Urzędowym Województwa Łomżyńskiego.

Przewodniczący Rady Gminy  
Wiesław Kończyk

**2 MIEJSCOWY PLAN ZAGOSPODAROWANIA PRZESTRZENNEGO ZMIANA PLANU GMINA ŚNIADOWO - WIEŚ KONOPKI MŁODE**






**3**

**PROJEKT RYSUNKU PLANU-skala 1:5000**

ZALĄCZNIK NR 1 DO UCHWAŁY NR XXIX/108/97  
RADY GMINY ŚNIADOWO Z DNIA 12.08.1997

PROJEKT ZMIANY PLANU BYŁ WYŁOŻONY DO PUBLICZNEGO WGLĄDU W URZĘDZIE GMINY OD 19.05.1997 DO 09.06.1997

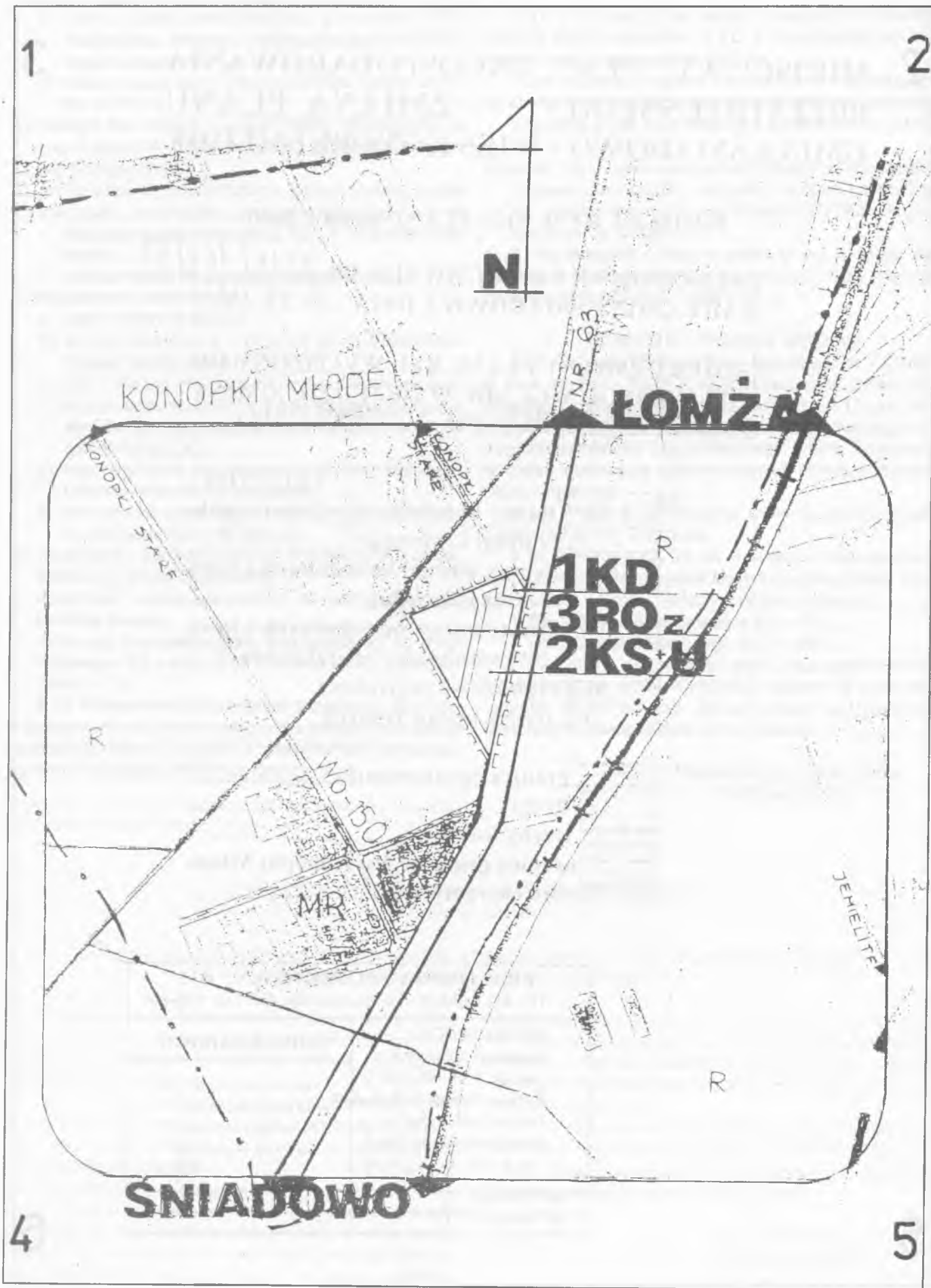
**LEGENDA :**

- 1 KD** - tereny komunikacji wjazdu i zjazdu z drogi krajowej
- 2 KS+U** - tereny obsługi komunikacji z tową rzyszeniem usług
- 3 ROz** - tereny upraw ogrodniczych z tową rzyszeniem zab. mieszkaniowej
- MR** - zabudowa zagrodowa
- R** - tereny upraw rolnych
-  granica opracowania .....
-  drogi .....
-  tereny kolejowe .....
-  granica gruntów wsi Konopki Młode
-  sieć energetyczna .....

<b>PRACOWNIA PROJEKTOWA " BM "</b>			
18 - 403 ŁOMŻA ul Niemcewicza 10/52 tel 188-185			
PROJEKTANCI Eugeniusz Siemieniuk nr upr. 1091/90 <i>Siemieniuk</i>		<b>GMINA ŚNIADOWO</b>  MIEJSCOWY PLAN ZAGOSPODAROWANIA PRZESTRZENNEGO - ZMIANA PLANU	
Bożena Minkowska <i>Minkowska</i> nr upr. 1091/90			
Dorota Laszuk <i>Laszuk</i> nr upr. 2680/90			
Jerzy Przybyłowicz <i>Przybyłowicz</i> nr upr. 2680/90			
data rozpoczęcia		skala	1:5000
data wykonania		egz. nr	

**5**

**6**





3

MIEJSCOWY PLAN ZAGOSPODAROWANIA PRZESTRZENNEGO ZMIANA PLANU GMINA ŚNIADOWO - WIEŚ KONOPKI MŁODE  
PROJEKT RYSUNKU PLANU - skala 1:1000









4

ZALĄCZNIK NR 2 DO UCHWAŁY NR XXIX/1108/97  
RADY GMINY ŚNIADOWO Z DNIA .....

PROJEKT ZMIANY PLANU BYŁ WYŁOŻONY DO PUBLICZNEGO WGLĄDU W URZĘDZIE GMINY OD 19 maja 1997r. DO 09 czerwca 1997r.

LEGENDA :


- 1 KD - tereny komunikacji wjazdu i zjazdu z drogi krajowej
- 2 KS+U - tereny obsługi komunikacji z towarzyszeniem usług
- 3 ROZ - tereny upraw ogrodniczych z towarzyszeniem zab. mieszkaniowej

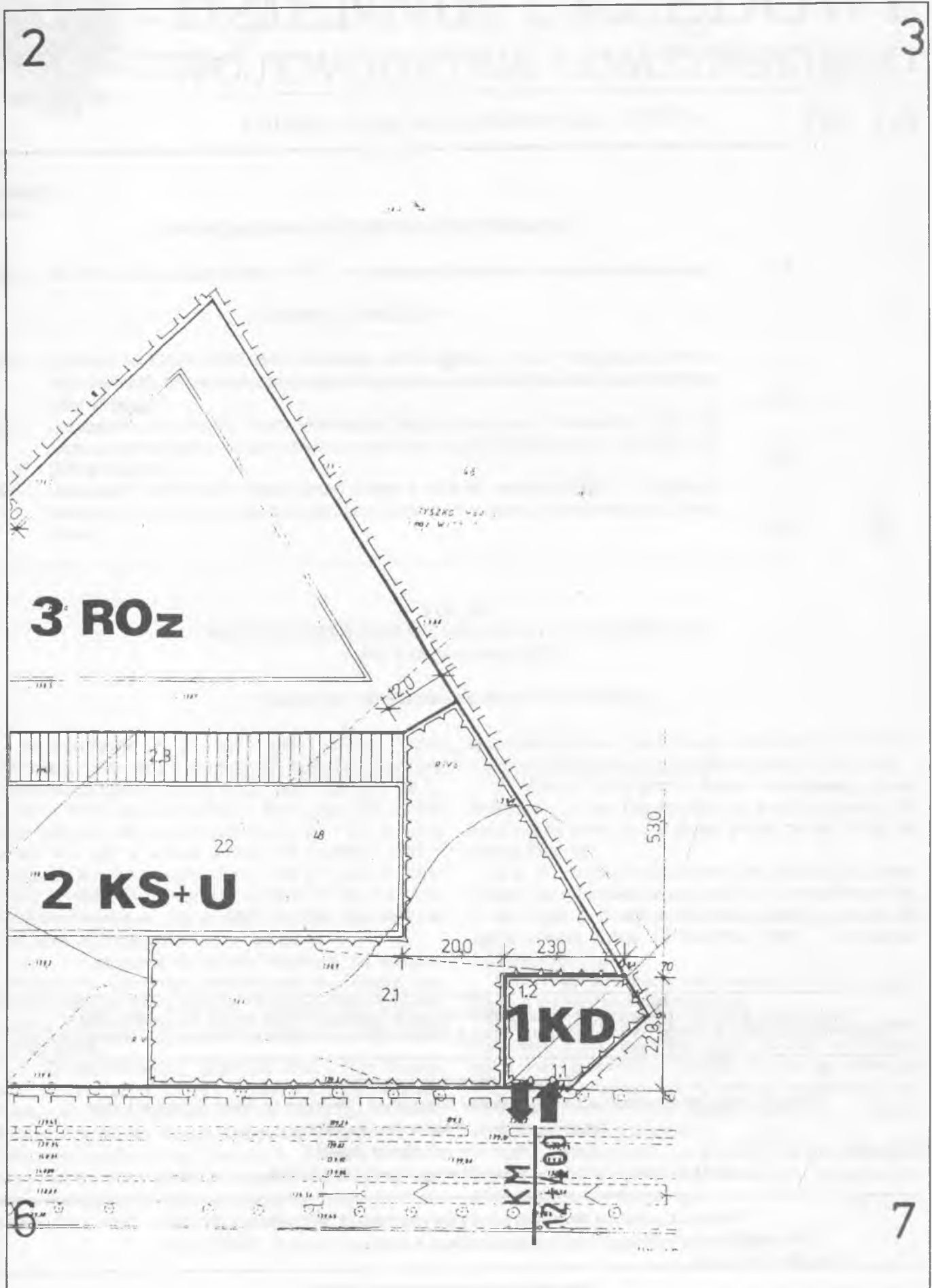
-  granica opracowania .....
-  linia rozgraniczająca obszary ....
-  nieprzekraczalna linia zabudowy
-  tereny komunikacji .....
-  tereny możliwej zabudowy .....
-  tereny możliwych parkingów ....
-  tereny zieleni izolacyjnej .....
-  wjazd i zjazd z drogi krajowej

<b>PRACOWNIA PROJEKTOWA " BM "</b> 18,01,403 ŁOMŻA ul. Niemcewicza 10/52 tel. 188-185	
PROJEKTANCI Eugeniusz Siemieniuk mgr inż. 1091/90 Bogna Minkowska mgr inż. 1091/90 Dariusz Łaszuk mgr inż. 1091/90 Jerzy Przybyłowski mgr inż. 1091/90	<b>GMINA ŚNIADOWO</b>  MIEJSCOWY PLAN ZAGOSPODAROWANIA PRZESTRZENNEGO ZMIANA PLANU
data rozpoczęcia .....	skala 1:1000
data wykonania .....	egz. III

7

8





---

Reklamacje z powodu niedoręczenia poszczególnych numerów Dziennika należy wносить do Zakładu Obsługi Urzędu Wojewódzkiego w Łomży, 18-400 Łomża, ul. Nowa 2, niezwłocznie po otrzymaniu następnego, kolejnego numeru.

---

Wydawca: **Wojewoda Łomżyński**

Redakcja: **Urząd Wojewódzki w Łomży, Wydział Organizacji i Nadzoru**, ul. Nowa 2, 18-400 Łomża

Naczelny redaktor: **Aleksander Skrodzki**

Montaż elektroniczny: **Tadeusz Babel**

Organizacja druku i kolportaż: **Zakład Obsługi Urzędu Wojewódzkiego w Łomży**

---

Tłoczono z polecenia Wojewody Łomżyńskiego z dnia 6 października 1997 roku  
w Zakładzie Obsługi Urzędu Wojewódzkiego w Łomży, ul. Nowa 2, 18-400 Łomża

---

Cena niniejszego egzemplarza: **1,20 zł**