



DZIENNIK URZĘDOWY WOJEWÓDZTWA ŁÓDZKI

Łódź, dnia 14 lipca 1997 r.

Nr 7

TREŚĆ:

Poz.:

UCHWAŁY RAD GMIN

- 48 – Nr XX/91/97 Rady Gminy Mały Płock z dnia 22 maja 1997 roku w sprawie zatwierdzenia zmiany miejscowego planu zagospodarowania przestrzennego Gminy Mały Płock. 223
- 49 – Nr 238/XLIV/97 Rady Miejskiej Łomży z dnia 28 maja 1997 roku w sprawie określenia obwodu Szkoły Podstawowej Nr 1, 2, 3, 4, 5, 6, 7, 9, 10 w Łomży. 229
- 50 – Nr 138/XXVII/97 Rady Gminy w Piątnicy z dnia 15 czerwca 1997 roku zmieniająca uchwałę w sprawie uchwalenia Statutu Gminy. 230
- 51 – Nr 241/XLIV/97 Rady Miejskiej Łomży z dnia 28 maja 1997 roku w sprawie zatwierdzenia zmiany miejscowego planu ogólnego zagospodarowania przestrzennego miasta Łomży – tereny położone przy ul. Poznańskiej. 230

POROZUMIENIE

- 52 – zawarte w dniu 16 czerwca 1997 roku pomiędzy Wojewodą Łódzkim, a Dyrektorem Wojewódzkiego Ośrodka Ekonomiki i Organizacji Ochrony Zdrowia w Łomży. 236

POZ. 48

UCHWAŁA NR XX/91/97 RADY GMINY MAŁY PŁOCK z dnia 22 maja 1997 roku

w sprawie zatwierdzenia zmiany miejscowego planu zagospodarowania przestrzennego Gminy Mały Płock.

Na podstawie art. 26 ustawy z dnia 7 lipca 1994 r. o zagospodarowaniu przestrzennym (Dz.U. Nr 89, poz. 415 i z 1996 r. Nr 106, poz. 496) Rada Gminy na wniosek Zarządu Gminy uchwala zmianę miejscowego planu zagospodarowania przestrzennego Gminy Mały Płock zatwierdzonego uchwałą Nr V/16/94 Rady Gminy Mały Płock z dnia 9.12.1994 r. (Dz. Urz. Woj. Łódzkiego Nr 11 z dnia 16.12.1994 r.) zwaną dalej zmianą planu.

Ustalenia ogólne

§ 1. Zmiana planu obejmuje obszar o powierzchni 1,50 ha położony w południowo-zachodniej części wsi Waśki – działka Nr 13/4, której granice wyznaczają:

- od strony zachodniej i północnej użytki rolne oraz użytki leśne,
- od wschodu użytki rolne i leśne oraz użytki kopalne,
- od południa droga gminna łącząca wsie Waśki i Kupinę.

§ 2. Celem regulacji zawartych w ustaleniach zmiany planu jest:

1. Wykorzystanie zasobów środowiska przyrodniczego poprzez określenie terenu górniczego pod eksploatację kruszywa naturalnego.
2. Stworzenie podstaw do działalności podmiotów gospodarczych.

§ 3. Przedmiotem ustaleń zmiany planu są tereny eksploatacji kruszywa naturalnego oznaczone na rysunku planu symbolem PE.

§ 4. Integralną częścią planu są rysunki stanowiące załączniki do niniejszej Uchwały:

1. Rysunek zmiany planu w skali 1:10.000 stanowiący załącznik Nr 1, na którym oznaczenia graficzne granic opracowania oraz przeznaczenia terenów są obowiązującymi ustaleniami planu.
2. Rysunek planu w skali 1:1.000 stanowiący załącznik Nr 2, na którym następujące oznaczenia graficzne są obowiązującymi ustaleniami planu:
 - 1) przeznaczenie terenów i linie rozgraniczające tereny o różnych funkcjach,
 - 2) nieprzekraczalne granice eksploatacji kruszywa naturalnego (granice filarów ochronnych),
 - 3) zasady obsługi komunikacyjnej.

§ 5. Ilekroć w dalszych przepisach niniejszej uchwały jest mowa o:

1. Rysunku planu – należy przez to rozumieć rysunki na mapach stanowiących załączniki do uchwały.
2. Przeznaczeniu podstawowym – należy przez to rozumieć takie przeznaczenie, które powinno przeważać na danym obszarze wyznaczonymi liniami rozgraniczającymi.

3. Filarze ochronnym – należy przez to rozumieć pas terenu niezbędny dla ochrony, bezpieczeństwa i właściwego funkcjonowania bezpośrednio sąsiadujących z kopalnią elementów zagospodarowania.

Ustalenia szczegółowe

- § 6. 1. Wyznacza się teren oznaczony na rysunku planu symbolem PE o powierzchni 1,40 ha z przeznaczeniem podstawowym pod eksploatację kruszywa naturalnego.
2. Na terenie, o którym mowa w ust. 1 ustala się następujące zasady zagospodarowania:
- 1) ochronę gruntów rolnych i leśnych poprzez zachowanie filarów ochronnych:
 - od gruntów leśnych minimum 10 m,
 - od gruntów rolnych – minimum 6 m,
 - 2) ustala się strefę komunikacji wewnętrznej oznaczonej na rysunku planu symbolem 1 K,
 - 3) obowiązek wyгородzenia terenów kopalni kruszywa trwałym ogrodzeniem,
 - 4) eksploatację kopaliny zgodnie z projektem zagospodarowania złoża oraz z planem ruchu kopalni,
 - 5) obowiązek rekultywacji wyrobisk poeksploatacyjnych z przeznaczeniem pod zalesienie,
 - 6) ustala się obsługę komunikacyjną terenu, o którym mowa w ust. 1 z istniejącej drogi gminnej oznaczonej na rysunku planu symbolem KD.

§ 7. Wyznacza się teren oznaczony na rysunku planu symbolem RL o powierzchni 0,10 ha z przeznaczeniem pod użytki leśne.

§ 8. Wyłączenie gruntów rolnych i leśnych z użytkowania rolniczego i leśnego nastąpi na czas określony.

Przepisy końcowe

§ 9. Uchyła się Uchwałę Nr XVI/67/87 Gminnej Rady Narodowej w Małym Płocku z dnia 30 stycznia 1987 roku w sprawie zatwierdzenia miejscowego planu ogólnego zagospodarowania przestrzennego gminy Mały Płock z późniejszymi zmianami, w części objętej niniejszą zmianą planu.

§ 10. Wykonanie niniejszej uchwały powierza się Zarządowi Gminy Mały Płock.

§ 11. Zgodnie z art. 36 ust. 3 ustawy o zagospodarowaniu przestrzennym ustala się jednorazową opłatę z tytułu wzrostu wartości nieruchomości w wysokości:

- 1) dla terenu wymienionego w § 6 – 30%,
- 2) dla terenu wymienionego w § 7 – 30%.

§ 12. Zmiana Miejscowego Planu Zagospodarowania Przestrzennego Gminy Mały Płock wchodzi w życie po upływie 14 dni od daty ogłoszenia w Dzienniku Urzędowym Województwa Łomżyńskiego.

Przewodniczący Rady Gminy
Mały Płock
Józef Szadurski

**ZMIANA MIEJSCOWEGO PLANU
ZAGOSPODAROWANIA PRZESTRZENNEGO
GMINA MAŁY PŁOCK**

ZALĄCZNIK NR 1

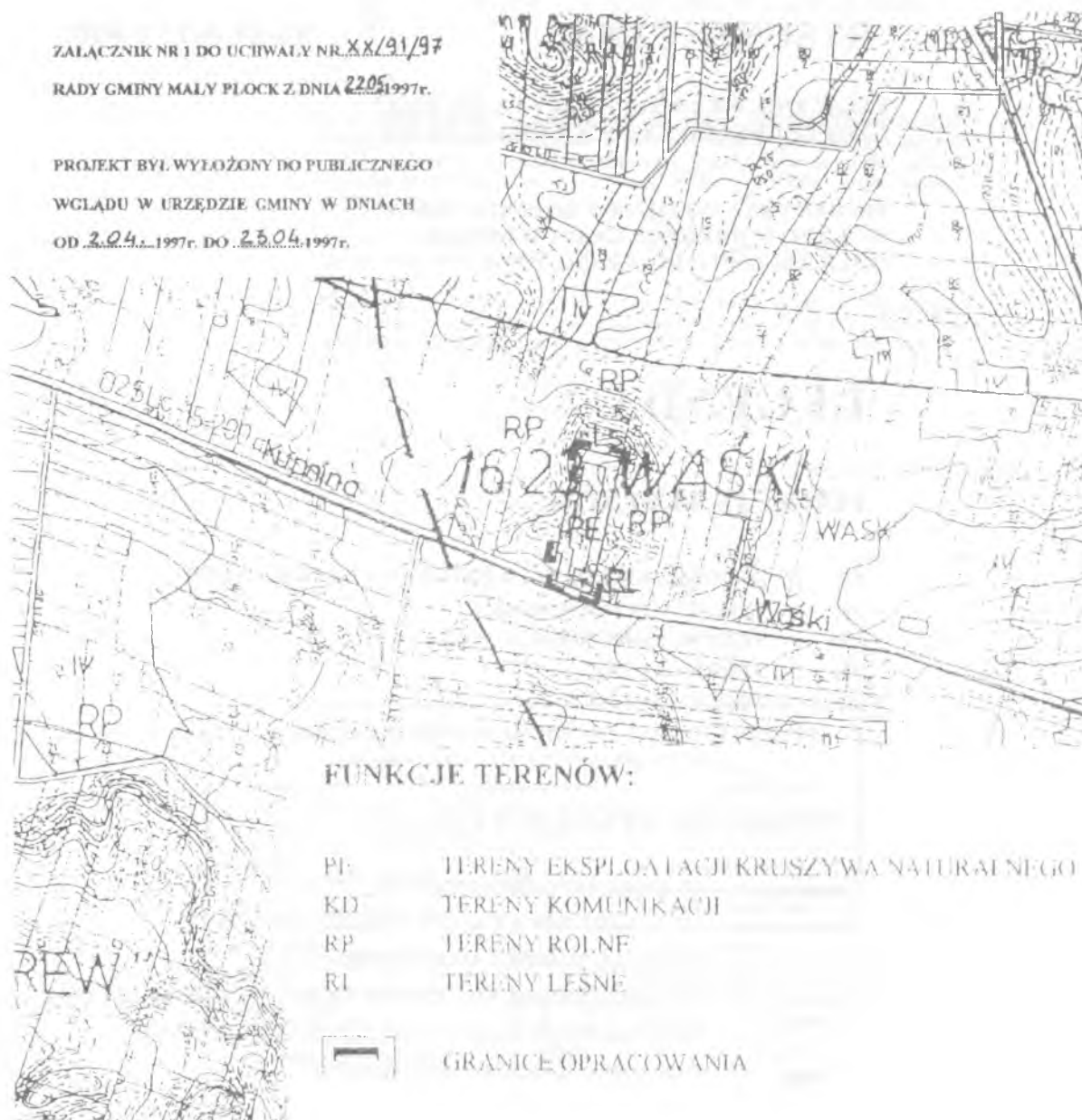
**wieś Waśki - tereny eksploatacji
kruszywa naturalnego**

RYСУNEK ZMIANY PLANU

SKALA 1:10 000


ZALĄCZNIK NR 1 DO UCHWAŁY NR XX/91/97
RADY GMINY MAŁY PŁOCK Z DNIA 22.05.1997r.

PROJEKT BYŁ WYŁOŻONY DO PUBLICZNEGO
WGLADU W URZĘDZIE GMINY W DNIACH
OD 2.04.1997r. DO 23.04.1997r.



FUNKCJE TERENÓW:

- PE TERENY EKSPLOATACJI KRUSZYWA NATURALNEGO
- KD TERENY KOMUNIKACJI
- RP TERENY ROLNE
- RI TERENY LEŚNE

 GRANICE OPRACOWANIA

ZMIANA MIEJSCOWEGO PLANU ZAGOSPODAROWANIA PRZESTRZENNEGO GMINA MAŁY PŁOCK

WIEŚ WAŚKI - TERENY EKSPLOATACJI
KRUSZYWA NATURALNEGO

RYSUNEK PLANU

SKALA 1: 1 000

ZALĄCZNIK NR 2 DO UCHWAŁY NR XX/91/97
RADY GMINY MAŁY PŁOCK Z DNIA 22.05 1997 r.


PROJEKT BYŁ WYŁOŻONY DO PUBLICZNEGO
WGLĄDU W URZĘDZIE GMINY W DNIACH
OD 2.04 1997 r. DO 23.04 1997 r.

LEGENDA

FUNKCJE TERENÓW:

PE	TERENY EKSPLOATACJI KRUSZYWA NATURALNEGO
1 K	KOMUNIKACJA WEWNĘTRZNA
KD	TERENY KOMUNIKACJI
RL	TERENY LEŚNE
RP	TERENY ROLNE

USTALENIA REGULACYJNE



GRANICE OPRACOWANIA

LINIE ROZGRANICZAJĄCE TERENY O RÓŻNYCH
FUNKCJACH ŚCIŚLE OKREŚLONE



NIEPRZEKACZALNE GRANICE EKSPLOATACJI KRUSZYWA
NATURALNEGO /GRANICE FILARÓW OCHRONNYCH/



LOKALIZACJA GŁÓWNEGO WJAZDU



wieś: WAŠKI
gm: Mały Płock
woj: łomżyńskie

MAPA SYTUACYJNO-WYSOKOŚCIOWA
Skala 1:1000

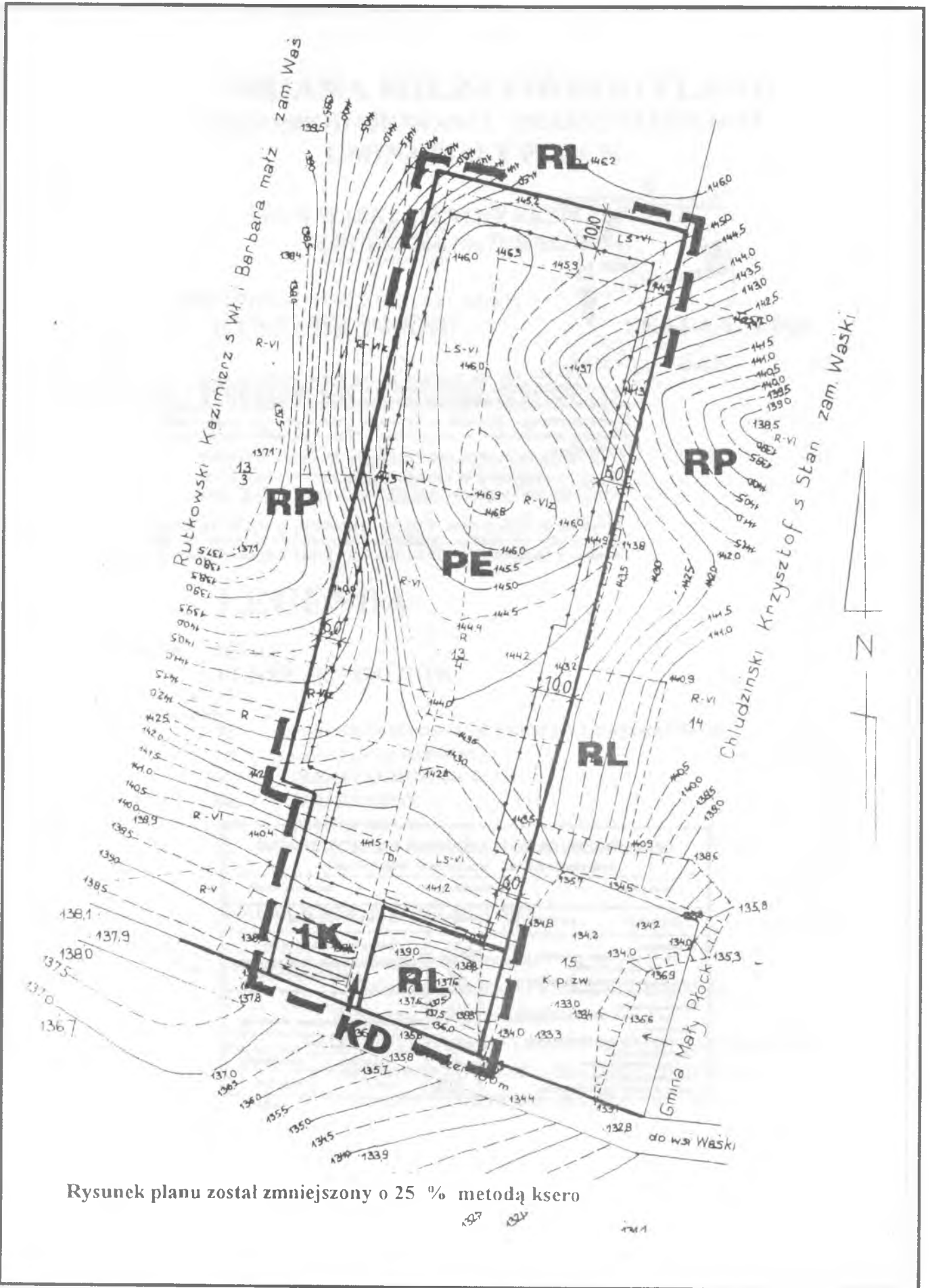
Na podstawie planu scaleniwego wsi Waški sporządzonego w 1935r. przez mierniczego Władysława Markowskiego, pomiaru sytuacyjno-wysokościowego dokonał w układzie państwowym oraz mapę niniejszą sporządził w m-cu maju 1996r. geodeta uprawniony Jerzy Kijek

Kolno 7.05.96
Nr ks. rob. 1481-46/96

Działka nr. 13/4 o pow. 1,50 ha zapisana w rejestrze ewidencji gruntów wsi Waški na współwłaścicieli: Prześtrzański Stanisław s. Teodusza 1/2 Szczubatek Józef s. Stanisława 1/2

9.05.96 1828-5/96

WOJEWÓDZKIE BIURO PLANOWANIA PRZESTRZENNEGO			
POMOCCNY ZESPÓŁ PROJEKTOWO-INWESTYCYJNY			
18-400 Łonża		ul. Poznańska 141 A	
		Tel. 183-102, 183-439	
Zespół autorski		Podpis	Skala 1:2000
Urbanistyka: mgr inż. arch. Elżbieta Jabłońska / nr upr. urb. 113460 /			ZMIANA MIEJSCOWEGO PLANU ZAGOSPODAROWANIA PRZESTRZENNEGO gmina Mały Płock
Koordynacja i środowisko przyrodnicze mgr Andrzej Lewandowski			wieś Waški
Ochrona gruntów: mgr inż. Józefa Borowska			tereny eksploatacji kruszywa naturalnego
Konsultacje: mgr inż. arch. Alicja Mieszłowska			DATA
Zagadnienia prawne: mgr Kazimierz Grabias			rozpoczęcia
Opracowanie graficzne - starszy asystent: Krystyna Maepińska		lipcy 97	mają 97



Rysunek planu został zmniejszony o 25 % metodą ksero

137 132 131

POZ. 49
UCHWAŁA NR 238/XLIV/97 RADY MIEJSKIEJ ŁOMŻY
 z dnia 28 maja 1997 roku

w sprawie określenia obwodu Szkoły Podstawowej Nr 1, 2, 3, 4, 5, 6, 7, 9, 10 w Łomży.

Na podstawie art. 17 ust. 4 ustawy o systemie oświaty z dnia 7 września 1991 roku, (tekst jednolity Dz. U. z 1996 r. Nr 67, poz. 329) Rada Miejska w Łomży uchwala, co następuje:

§ 1. Ustala się z dniem 1 września 1997 roku granice obwodów szkół podstawowych w Łomży, których organem prowadzącym jest Gmina Miejska Łomża, zgodnie z załącznikiem Nr 1 do uchwały.

§ 2. Wykonanie uchwały powierza się Zarządowi Miasta Łomży.

§ 3. Uchwała wchodzi w życie z dniem podjęcia i podlega ogłoszeniu w Dzienniku Urzędowym Województwa Łomżyńskiego.

Przewodniczący Rady Miejskiej
Tadeusz Kowalewski

Załącznik Nr 1
 do Uchwały Nr 238/XLIV/97
 Rady Miejskiej Łomży

WYKAZ ULIC WCHODZĄCYCH W SKŁAD OBWODÓW POSZCZEGÓLNYCH SZKÓŁ W ŁOMŻY

Nazwa szkoły	Obwody szkół w Łomży
Szkoła Podstawowa Nr 1 w Łomży	ul. Prusa, Reymonta, Chopina, Żeromskiego, Staffa, Bema, Broniewskiego, Mazowiecka.
Szkoła Podstawowa Nr 2 w Łomży	ul. Piękna, Wiejska, Bernatowicza, Stacha Konwy, Nadnarwiańska, Kolegialna, Pl. Kościuszki, Pl. Pocztowy, Kanalna, Łąkowa, Nowogrodzka (do nr 63 i 80), Zjazd, Zamiejska.
Szkoła Podstawowa Nr 3 w Łomży	ul. Ogrodowa, Wojska Polskiego (do nr 91 i 36 tj. do ul. Sikorskiego), Chętnika, Glogera, Ciborowskiego, Raginisa, Żwirki i Wigury, Partyzantów, Zabawna, Uśmiechu, Księżycowa, Promienna, Szeroka, Zaciszna, Przytulna, Malinowa, Obrońców Łomży, Wyzwolenia, Spacerowa, Pogodna, Beztroska, Szczęśliwa, Przyjaźni, Miła, Bliska, Al. Legionów (do nr 42 po stronie szkoły tj. do ul. Sikorskiego), Skłodowskiej, 3 Maja, Polowa (od nr 20 i 45 do 26 i 65 tj. od Al. Legionów do ul. Woj. Polskiego), Dmowskiego, Różana, Kwiatowa, Makowa, Kaktusowa, Chabrowa, Sikorskiego (od nr 101 i 126 do nr 162 i 239 tj. od ul. Wojska Polskiego do Al. Legionów), Ptasia, Radosna.
Szkoła Podstawowa Nr 4 w Łomży	ul. Kierzkowa, Wąska, Marynarska, Górna, Boczna, Projektowana, Stara, Sikorskiego (od nr 180 i 241 tj. od Al. Legionów), Szosa Zambrowska, Nowa, Zawadzka (do nr 23 i 30 tj. do ul. Sikorskiego), Kopernika, Polowa (od Pl. Niepodległości do nr 16 i 39 tj. do Al. Legionów), Bohaterów Monte Cassino, Pl. Niepodległości, Al. Legionów (do nr 15 tj. do ul. Sikorskiego po stronie szkoły), Zdrojowa, Szymańskiego, Witosa, Stroma, Łagodna.
Szkoła Podstawowa Nr 5 w Łomży	ul. Nowogrodzka (od nr 65 i 82), Sikorskiego od ul. Nowogrodzkiej (do nr 97 i 116 tj. do ul. Woj. Polskiego), Wojska Polskiego (od nr 38 i 103 A tj. od ul. Sikorskiego do ŁZPB), Korczaka, Puławskiego, Łukasińskiego, Lipowa, Strzelców Kurpiowskich, Jednaczewska, Leśna, Bartnicza, Harcerska, Kurpiowska, Kręta, Dobra, Staszica, Polna, Wesoła, Prosta, Piwna, Strojna, Bawelniana, Lniarska, Tkacka, Zielona, Cicha, Rzemieślnicza, Nowoprojektowana, Kwadratowa, Piaskowa, Fabryczna, Poprzeczna, Jasna, Żabia, Spokojna, Poznańska (do nr 117 i 144), Browarna, Piaski, Łączna, Podleśna, Sosnowa, Włókiennicza, Strażacka, Bratnia, Kaczeńców, Kaliwody, Miodowa, Opłotki, 33 Pułku Piechoty, Ogrodnika, Żurawia, Winiarskiego, Wronia, Zgody, Świerkowa, Dębowa, Modrzewiowa, Cisowa, Klonowa, Wiązowa, Jodłowa, Brzozowa, Bukowa, Jesionowa, Kasztanowa, Leszczynowa, Głogowa, Akacjowa, Wojciecha Śmiarowskiego, Krzywa, Żurawia, Żwirowa, Cegielniana, Wesołowskiego.
Szkoła Podstawowa Nr 6 w Łomży	ul. Dworna, Fama, Krótka, Długa, Rządowa, Jatkowa, Pocztarska, Stary Rynek, Zatylna, Kaznodziejska, Krzywe Koło, Senatorska, Wozwodzka, Kapucyńska, Rybaki, Zielona, Plac Zielony, Szkolna, Jana z Kolna, Sienkiewiczza, Sadowa, Gielczyńska, Plac Jana Pawła II, Żydowska, Radziecka.
Szkoła Podstawowa Nr 7 w Łomży	Aleja Legionów (od nr 19 i 50 tj. od ul. Sikorskiego), Poznańska (od nr 119 do Al. Legionów), Wyszyńskiego, Mickiewicza, Moniuszki, Spółdzielcza, Słowackiego, Dworcowa, Kraska, Kalibrowa, Krucza, Strusia, Pawia, Mała Kraska, Przemysłowa, Magazynowa, Bazowa, Poligonowa.

Nazwa szkoły	Obwody szkół w Łomży
Szkoła Podstawowa Nr 9 w Łomży	ul. Księżnej Anny, Księcia Janusza, Rycerska, Kasztelańska, Zawadzka (od ul. Sikorskiego do Al. J. Piłsudskiego), Al. Józefa Piłsudskiego, (od nr 4 i 11 A tj. od ul. Szosa Zambrowska do ul. Zawadzkiej) Hipokratesa.
Szkoła Podstawowa Nr 10 w Łomży	ul. Małachowskiego, Kołłątaja, Kazańska, Al. J. Piłsudskiego (od nr 91 tj. od Al. Legionów do ul. Zawadzkiej), Niemcewicz, Przykoszarowa, Por. Łagody, Sybiraków, Konstytucji 3 Maja, Śniadeckiego, Zawady Przedmieście, Zawadzka (od Al. J. Piłsudskiego do ul. Przykoszarowej).

POZ. 50

UCHWAŁA NR 138/XXVII/97 RADY GMINY W PIĄTNICY

z dnia 15 czerwca 1997 roku

zmieniająca uchwałę w sprawie uchwalenia Statutu Gminy.

Na podstawie art. 18 ust. 2 pkt. 1 ustawy z dnia 8 marca 1990 r. o samorządzie terytorialnym (Dz. U. z 1996 r. Nr 13, poz. 74, Nr 58, poz. 261, Nr 106, poz. 496 i Nr 132, poz. 622 oraz z 1997 r. Nr 9, poz. 43) Rada Gminy uchwala, co następuje:

§ 1. W Statucie Gminy Piątnica, stanowiącym załącznik do uchwały Nr 82/XVIII/96 Rady Gminy w Piątnicy z dnia 28 lutego 1996 roku (Dz. Urz. Woj. Łom. Nr 11, poz. 33, Nr 25, poz. 75 i Nr 31, poz. 115) wprowadza się następujące zmiany:

1) w § 91 ust. 2 otrzymuje nowe brzmienie:

„2. Zastępca Wójta jest pracownikiem samorządowym zatrudnionym w ramach stosunku pracy na podstawie wyboru uchwałą Rady Gminy. Stosunek pracy z osobą wybraną na stanowisko Zastępcy Wójta Gminy nawiązuje Rada, określając stanowisko oraz datę nawiązania stosunku pracy. Wynagrodzenie Zastępcy Wójta ustala Rada odrębną uchwałą. Zakres obowiązków służbowych i uprawnień pracowniczych Zastępcy określa Wójt”.

2) w § 94:

a) po wyrazach: „należących do jego kompetencji” kropkę zastępuje się przecinkiem i dodaje wyrazy: „z wyłączeniem wydawania decyzji w indywidualnych sprawach z zakresu administracji publicznej oraz wykonywania funkcji kierownika Urzędu”, a powstałą treść oznacza się jako ust. 1;

b) dodaje się ust. 2 w brzmieniu:

„2. Wójt może upoważnić Zastępcę Wójta do wydawania w jego imieniu decyzji w indywidualnych sprawach z zakresu administracji publicznej oraz do pełnienia funkcji kierownika Urzędu”.

§ 2. Uchwała wchodzi w życie z dniem ogłoszenia przez rozplakatowanie obowieszczeń w sołectwach oraz w lokalu Urzędu Gminy i podlega ogłoszeniu w Dzienniku Urzędowym Województwa Łomżyńskiego.

Przewodniczący Rady Gminy
mgr Mieczysław Bruszkiewicz

POZ. 51

UCHWAŁA NR 241/XLIV/97 RADY MIEJSKIEJ ŁOMŻY

z dnia 28 maja 1997 r.

w sprawie zatwierdzenia zmiany miejscowego planu ogólnego zagospodarowania przestrzennego miasta Łomży – tereny położone przy ul. Poznańskiej.

Na podstawie art. 26 ustawy z dnia 7.07.1994 r. o zagospodarowaniu przestrzennym (Dz. U. Nr 89, poz. 415, z 1996 r. Nr 106, poz. 469) Rada Miejska w Łomży, na wniosek Zarządu Miasta, uchwala zmianę miejscowego planu zagospodarowania przestrzennego miasta Łomży zatwierdzonego uchwałą Nr XII/131/88 Miejskiej Rady Narodowej w Łomży z dnia 25.02.1988 r. (Dz. Urz. Woj. Łomżyńskiego Nr 3, poz. 222 z dnia 30.03.1988 r. z późniejszymi zmianami).

Rozdział I – Ustalenia ogólne

§ 1. Zmiana planu obejmuje obszar o pow. 1,0 ha położony w m. Łomży przy ul. Poznańskiej w sąsiedztwie podczyszczalni ścieków ŁZPB „Narew”, którego granice

wyznacza od strony wschodniej rzeka Łomżycza, zachodniej ul. Poznańska, południowej dz. nr 30694, północnej dz. nr 30675 i 30688.

§ 2. Celem regulacji zawartych w ustaleniach zmiany planu jest:

1. Poprawa ładu przestrzennego, w szczególności w zakresie kształtowania przestrzeni i estetyki otoczenia z uwzględnieniem uwarunkowań przyrodniczych.
2. Stworzenie podstaw do działalności podmiotów.

§ 3. Przedmiotem ustaleń zmiany planu są tereny zabudowy mieszkaniowej i usług oznaczone symbolem MN*U.

§ 4. Integralną częścią zmiany planu są rysunki planu stanowiące załączniki do niniejszej uchwały:

1. Rysunek zmiany planu w skali 1:5000 stanowiący załącznik nr 1, na którym oznaczenie graficzne przeznaczenia terenu jest obowiązującym ustaleniem planu.
 2. Rysunek planu w skali 1:500 stanowiący załącznik nr 2, na którym następujące oznaczenia graficzne są obowiązującymi ustaleniami planu:
 - 1) przeznaczenie terenów.
 - 2) linie rozgraniczające tereny o różnym sposobie użytkowania – ściśle określone,
 - 3) linie rozgraniczające tereny o różnym sposobie użytkowania,
 - 4) nieprzekraczalne linie zabudowy mieszkaniowej i usług oraz linie ogrodzeń,
 - 5) strefy lokalizacji obiektów kubaturowych związanych z funkcją mieszkaniową, usługową i gospodarczą, lokalizacji parkingów oraz zieleni izolacyjnej,
 - 6) lokalizacja budynków mieszkalnych,
 - 7) zasady obsługi komunikacyjnej.
- § 5. Ilekroć w dalszych przepisach niniejszej uchwały jest mowa o:
1. Rysunku planu – należy przez to rozumieć – rysunek planu na mapie stanowiącej załącznik do uchwały.
 2. Przeznaczeniu podstawowym – należy przez to rozumieć takie przeznaczenie, które powinno przeważać na danym obszarze.
 3. Przeznaczeniu dopuszczalnym – należy przez to rozumieć inne niż podstawowe uzupełniające je i wzbogacające.

Rozdział II – Ustalenia szczegółowe

§ 6. 1. Wyznacza się teren o powierzchni 0.44 ha, oznaczony na rysunku planu symbolem MN*U z podstawowym przeznaczeniem pod zabudowę mieszkaniową jednorodzinną, jako przeznaczenie dopuszczalne ustala się funkcje usługowe pod warunkiem nie powodowania uciążliwości dla przeznaczenia podstawowego.

2. Na terenie, o którym mowa w ust. 1 ustala się następujące zasady zagospodarowania:

- 1) realizację zabudowy wyłącznie w strefie wyznaczonej na rysunku planu,
- 2) dotyczącej kształtowania zabudowy:
 - a) wysokość budynków mieszkalnych 3 kondygnacje nadziemne, w tym poddasze użytkowe, maksymalnie 12 m liczone od powierzchni terenu do kalenicy dachu,
 - b) dachy o nachyleniu połąci podstawowej 40°,
 - c) wysokość zabudowy gospodarczej jedna kondygnacja,
- 3) przy realizacji funkcji usługowych ustala się:
 - a) następujący układ funkcji budynków mieszkalnych:
 - funkcja usługowa w rozbudowanym parterze budynku od strony ulicy,
 - funkcja gospodarcza budynku mieszkalnego w parterze budynku od strony ogrodowej,
 - funkcja mieszkaniowa na piętrze oraz poddaszu użytkowym,
 - b) obowiązek zapewnienia miejsc parkingowych w strefie wyznaczonej na rysunku planu,
- 4) dotyczące kształtowania terenu i kształtowania zieleni:

- a) nakłada się obowiązek ukształtowania terenu w sposób zabezpieczający przed skutkami rozlewu wód rzeczki Łomżyczki,
 - b) zaleca się podniesienie terenu od strony ulicy Poznańskiej w sposób zapewniający naturalny spływ wód opadowych w kierunku ulicy,
 - c) nakłada się obowiązek nasadzeń drzew i krzewów o funkcji izolacyjnej od strony ulicy Poznańskiej i podczyszczalni ścieków,
 - d) nakłada się obowiązek uwzględnienia warunków określonych w lit. a, b i c w planie zagospodarowania działek (stanowiących integralną część dokumentacji budowlanej),
- 5) dotyczące obsługi komunikacyjnej:
- a) włączenia zjazdów podlegają uzgodnieniom z administratorem drogi,
 - b) nakłada się obowiązek zapewnienia komunikacji wewnętrznej umożliwiającej dostępność do części działek pozostających w użytkowaniu rolniczym,
- 6) dotyczące infrastruktury technicznej:
- a) zaopatrzenie w wodę, gaz, energię elektryczną i instalację telefoniczną z istniejących i projektowanych sieci,
 - b) odprowadzenie ścieków do kanalizacji komunalnej,
 - c) zaopatrzenie w ciepło z kotłowni własnych na paliwo proekologiczne.

3. Warunkiem realizacji nowej zabudowy jest:

- 1) obowiązek regulacji granic:
 - a) pomiędzy działkami o numerach 30693 i 30692 o szerokość minimum 3,0 m, lub o szerokość 1,5 m pod warunkiem zachowania odległości min. 8,0 m pomiędzy projektowanymi budynkami,
 - b) pomiędzy działkami o numerach 30692 i 30691 w sposób zapewniający minimalną szerokość 12,0 m dla nowo tworzonej działki budowlanej,
- 2) dokonanie rozbiórek istniejących budynków, będących w złym stanie technicznym i kolidujących z docelowym zagospodarowaniem.

§ 7. Teren oznaczony symbolem RZ pozostawia się w dotychczasowym użytkowaniu rolniczym bez prawa zabudowy.

Rozdział III – Przepisy końcowe

§ 8. Uchwałę Miejskiej Rady Narodowej w Łomży Nr XX/131/88 z dnia 25 lutego 1988 r. w sprawie miejscowego planu zagospodarowania przestrzennego miasta Łomży w części objętej niniejszą zmianą planu uchyla się.

§ 9. Wykonanie niniejszej uchwały powierza się Zarządowi Miasta Łomży.

§ 10. Zgodnie z art. 36 ust. 3 ustawy o zagospodarowaniu przestrzennym ustala się jednorazową opłatę z tytułu wzrostu wartości nieruchomości dla terenów określonych w § 6 ust. 1 w wysokości – 30%.

§ 11. Zmiana miejscowego planu zagospodarowania przestrzennego miasta Łomży wchodzi w życie po upływie 14 dni od daty jej ogłoszenia w Dzienniku Urzędowym Województwa Łomżyńskiego.

Przewodniczący Rady Miejskiej Łomży
Tadeusz Kowalewski

ZAŁĄCZNIK NR 1

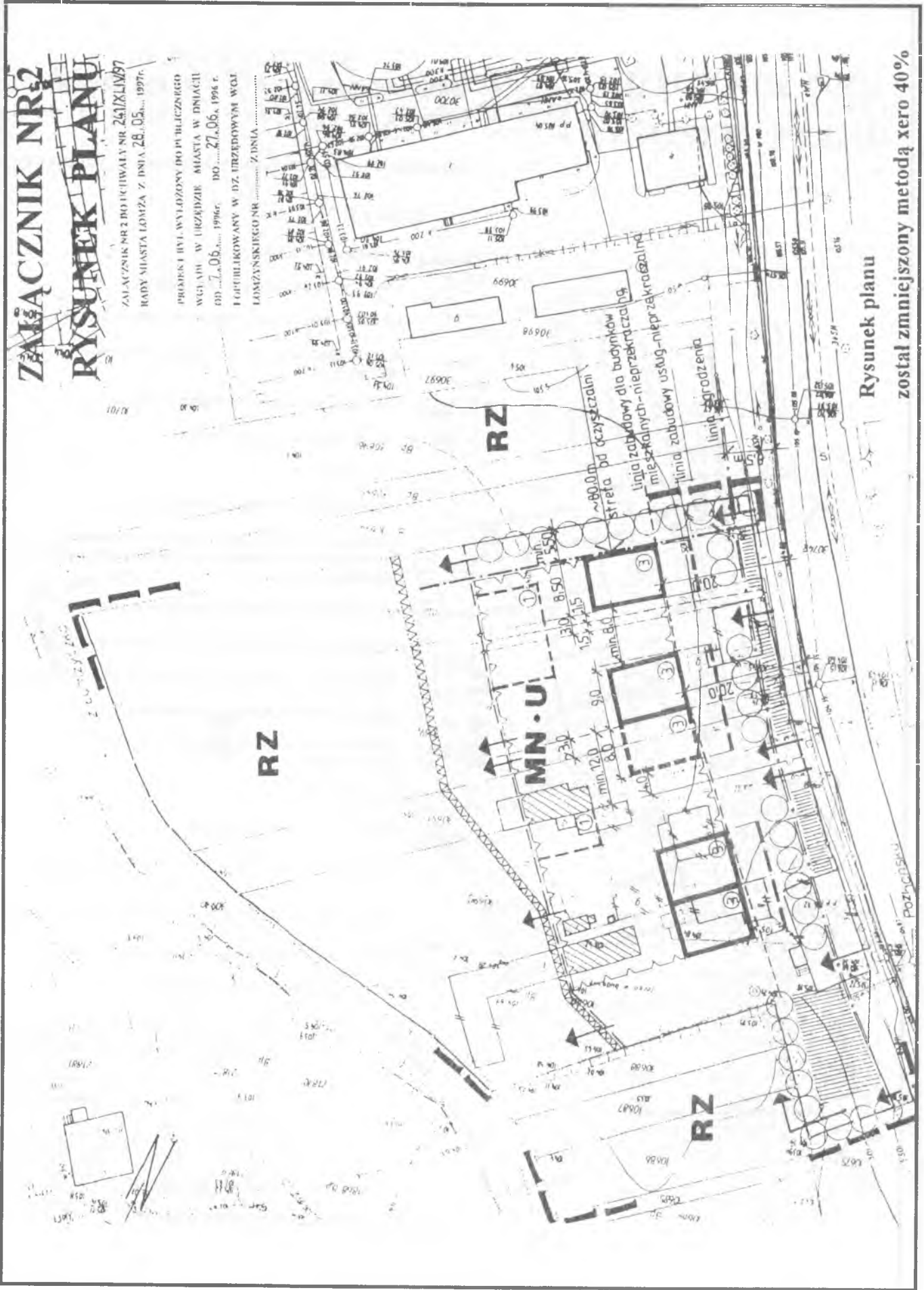
ZMIANA PLANU s k a l a 1:5 000



ZAŁĄCZNIK NR 2 RYSunEK PLANU

ZALĄCZNIK NR 2 DO UCHWAŁY NR 241/XL/M/97
RADY MIASTA ŁOMŻA Z DNIA 28.05.1997r.

PROJEKT WYKONANY DO PUBLICZNEGO
WZGLĄDU W URZĘDZIE MIASTA W DNIA 11
03.06.1996r. DO 27.06.1996 r.
I OPUBLIKOWANY W DZ. URZĘDOWYM WGI
ŁOMŻYNSKIEGO NR Z DNIA 11.07.1996r.



Rysunek planu
został zmniejszony metodą zero 40%

MIEJSCOWY PLAN ZAGOSPODAROWANIA PRZESTRZENNEGO miasta ŁOMŻA skala 1:500

lokalizacja zabudowy mieszkaniowo - usługowej

LEGENDA

-  GRANICA OPRACOWANIA
-  LINIE ROZGRANICZAJĄCE ŚCIŚLE OKREŚLONE
-  LINIE ROZGRANICZAJĄCE ORIENTACYJNIE OKREŚLONE
-  NIEPRZEKRACZALNA LINIA ZABUDOWY BUDYNKÓW MIESZKALNYCH
-  LINIA ZABUDOWY USŁUG NIEPRZEKRACZALNA
-  GRANICE DZIAŁEK BUDOWLANYCH
-  LINIE OGRODZEŃ
-  STREFA ODDZIAŁYWANIA OCZYSZCZALNI
-  NIEPRZEKRACZALNA STREFA LOKALIZACJI OBIEKTÓW KUBATUROWYCH ZWIĄZANYCH Z FUNKCJĄ MIESZKANIOWĄ I GOSPODARCZĄ
-  NASYP ZIEMNY (orientacyjny przebieg nasypu ziemnego)
-  OBOWIĄZUJĄCA LOKALIZACJA BUDYNKÓW MIESZKALNYCH
-  POSTULOWANA LOKALIZACJA BUDYNKÓW GOSPODARCZYCH
-  BUDYNKI PRZEZNACZONE DO ROZBIÓRKI
-  ISTNIEJĄCE BUDYNKI LUB ICH CZĘŚCI MOŻLIWE DO ADAPTACJI
-  WJAZDY NA DZIAŁKI
-  STREFA LOKALIZACJI PARKINGU
-  STREFA LOKALIZACJI ZIELENI O FUNKCJI IZOLACYJNEJ

Wzrostki i składowe fotogrametryczne
w Ośrodkowym Przedsiębiorstwie
Geodezyjno-Kartograficznym z siedzibą
w Miasteczku Podgórni w Białymstoku

Kierownik Biura -
mgr inż. Andrzej
Biuletyn nr 188/2001 z 19.10.2002 r.

Wzrostki i składowe fotogrametryczne
z sieci jednoczesnej wysokości (podziękuję
za uwagi i uwagi oraz za zgodę na
opublikowanie w tym piśmie)

Plan opracowano na podstawie mapy sytuacyjno-wysokościowej (MWS) z 1996 r. (skala 1:500) i planu zagospodarowania przestrzennego (PZP) z 1996 r. (skala 1:500) z uwzględnieniem zmian wynikających z uchwały Rady Miejskiej z dnia 14.12.2001 r. w sprawie zmiany PZP.



cz. m. ŁOMŻA
MAPA SYTUACYJNO-WYSOKOŚCIOWA Z INWENT. DRZAZEŃ PODZIEMNYCH
skala 1:500

Plan opracowano na podstawie mapy sytuacyjno-wysokościowej (MWS) z 1996 r. (skala 1:500) i planu zagospodarowania przestrzennego (PZP) z 1996 r. (skala 1:500) z uwzględnieniem zmian wynikających z uchwały Rady Miejskiej z dnia 14.12.2001 r. w sprawie zmiany PZP.

Wzrostki i składowe fotogrametryczne z sieci jednoczesnej wysokości (podziękuję za uwagi i uwagi oraz za zgodę na opublikowanie w tym piśmie)



nr	rodzaj	składowe	skala	data
1	plan sytuacyjny	---	---	---
2	plan zagospodarowania przestrzennego	---	1:500	1996
3	plan zagospodarowania przestrzennego	---	1:500	1996
4	plan zagospodarowania przestrzennego	---	1:500	1996
5	plan zagospodarowania przestrzennego	---	1:500	1996
6	plan zagospodarowania przestrzennego	---	1:500	1996

Wzrostki i składowe fotogrametryczne z sieci jednoczesnej wysokości (podziękuję za uwagi i uwagi oraz za zgodę na opublikowanie w tym piśmie)

Wzrostki i składowe fotogrametryczne z sieci jednoczesnej wysokości (podziękuję za uwagi i uwagi oraz za zgodę na opublikowanie w tym piśmie)

Wzrostki i składowe fotogrametryczne z sieci jednoczesnej wysokości (podziękuję za uwagi i uwagi oraz za zgodę na opublikowanie w tym piśmie)

PROJEKTOWANA FUNKCJA

-  MN*U - TEREN ZABUDOWY MIESZKANIOWEJ Z USŁUGAMI
-  RZ - TEREN UŻYTKÓW ZIELONYCH

WOJEWÓDZKIE BIURO PLANOWANIA PRZESTRZENNEGO W ŁOMŻY
Pomocnik Główny Projektanta-Inżynier (z 18400 Łomża ul. Parkowa 1415)

Zagadnienie: **ZMIANA MIEJSCOWEGO PLANU ZAGOSPODAROWANIA PRZESTRZENNEGO**

Projektant:
mgr inż. arch. Elżbieta Jabłońska
upr. Nr 112/200

Zagadnienie komunikacyjny:
mgr inż. Jerzy Prochocinski
Inżynier Inżynier (z 18400 Łomża ul. Parkowa 1415)

mgr inż. Andrzej Lewandowski
Inżynier Inżynier (z 18400 Łomża ul. Parkowa 1415)

mgr inż. Kazimierz Grabiasz
Inżynier Inżynier (z 18400 Łomża ul. Parkowa 1415)

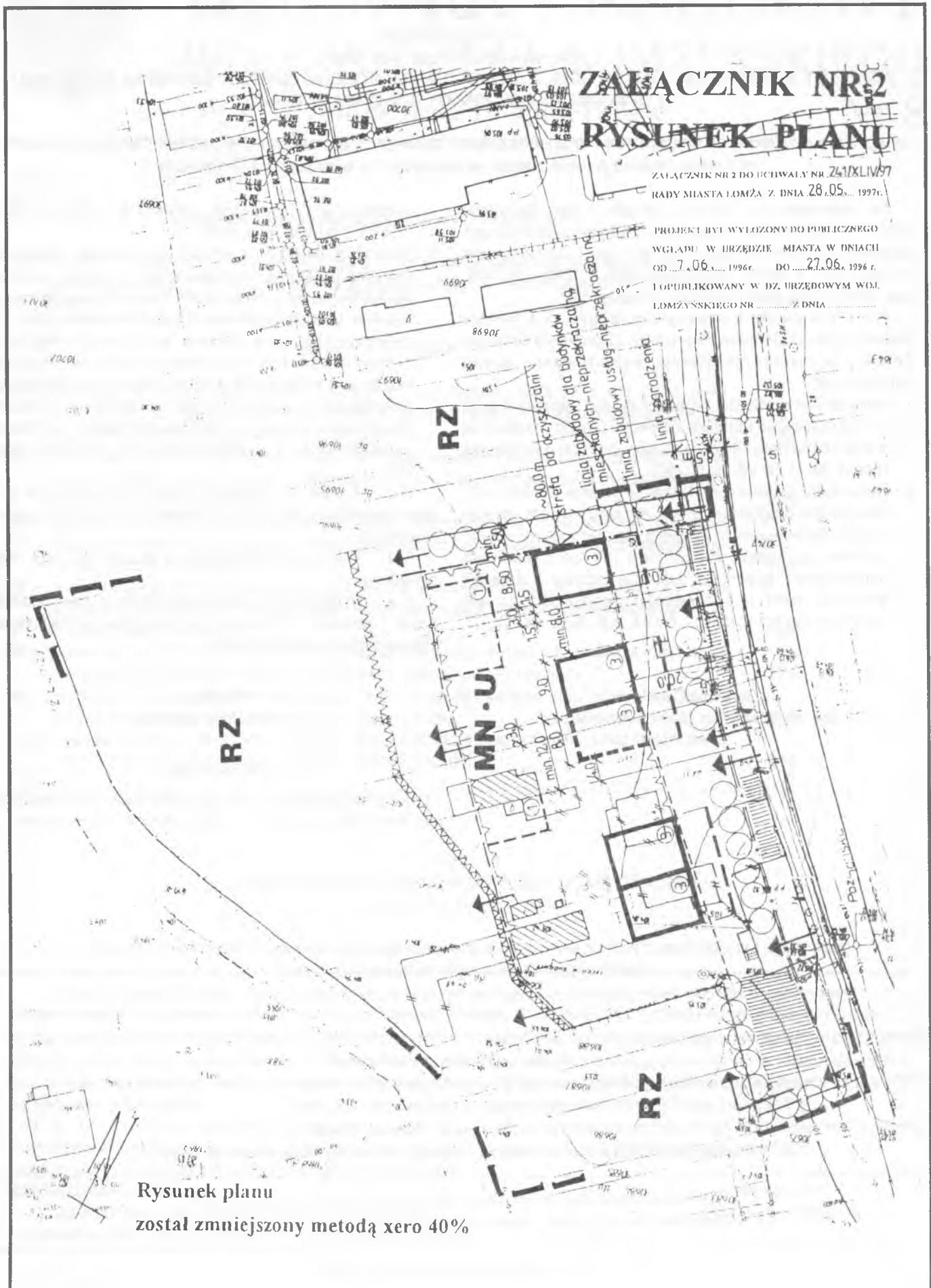
mgr inż. Józef Baranowski
Inżynier Inżynier (z 18400 Łomża ul. Parkowa 1415)

Opracowanie graficzne:
mgr inż. Mirosława Jurek

skala 1:500

miasto ŁOMŻA
zabudowa mieszkaniowo-usługowa

Data rozpoczęcia: Data zakończenia:



poz. 52
POROZUMIENIE

zawarte w dniu 16 czerwca 1997 r.

**POMIĘDZY WOJEWODĄ ŁOMŻYŃSKIM, A DYREKTOREM WOJEWÓDZKIEGO OŚRODKA EKONOMIKI
I ORGANIZACJI OCHRONY ZDROWIA W ŁOMŻY**

**w sprawie powierzenia Dyrektorowi Wojewódzkiego Ośrodka Ekonomiki i Organizacji Ochrony Zdrowia
w Łomży wykonywania zadań należących do właściwości Wojewody.**

Na podstawie art. 8 ust. 2 ustawy z dnia 22 marca 1990 r. o terenowych organach rządowej administracji ogólnej (Dz. U. Nr 21, poz. 123, zm. Dz. U. z 1991 r. Nr 75, poz. 328, z 1995 r. Nr 74, poz. 368, z 1996 r. Nr 106, poz. 498) strony postanawiają co następuje:

§ 1. Wojewoda Łomżyński powierza, a Dyrektor Wojewódzkiego Ośrodka Ekonomiki i Organizacji Ochrony Zdrowia w Łomży przejmuje wykonywanie zadań dotyczących:

1. Kontroli wystawiania i realizacji recept zgodnie z § 23 i 30 zarządzenia Ministra Zdrowia i Opieki Społecznej z dnia 10 kwietnia 1997 w sprawie sposobu wystawiania recept (M. P. Nr 27, poz. 255).
2. Refundacji aptekom cen leków, artykułów sanitarnych, preparatów diagnostycznych, sprzętu jednorazowego użytku wydawanych osobom uprawnionym – bezpłatnie, za opłatą ryczałtową lub za częściową odpłatnością zgodnie z art. 12a ustawy z dnia 27 września 1991 r. o zasadach odpłatności za leki i artykuły sanitarne (Dz. U. Nr 94, poz. 422, zm. Dz. U.

z 1994 r. Nr 111, poz. 535, z 1995 r. Nr 138, poz. 684, z 1996 r. Nr 139, poz. 646).

3. Realizacji budżetu państwa w zakresie rozliczeń między budżetami wojewodów z tytułu zwrotu wydatków na refundację za leki dla osób uprawnionych, zgodnie z rozporządzeniem Rady Ministrów z dnia 23 kwietnia 1996 r. w sprawie wytycznych realizacji budżetu państwa w zakresie rozliczeń między budżetami wojewodów z tytułu zwrotu wydatków na refundację za leki dla osób uprawnionych, które zrealizowały receptę poza województwem, w którym zameldowane są na pobyt stały (Dz. U. Nr 54, poz. 242).

§ 2. Środki na realizację zadań określonych w § 1 zabezpieczone zostaną w budżecie Wojewody Łomżyńskiego.

§ 3. Porozumienie zostaje zawarte na czas nieokreślony.

§ 4. Porozumienie wchodzi w życie z dniem podpisania i podlega ogłoszeniu w Dzienniku Urzędowym Województwa Łomżyńskiego.

Dyrektor Ośrodka
lek. med. Danuta Gębicz-Mackiewicz

Wojewoda
Mieczysław Bagiński

w porozumieniu:

Lekarz Wojewódzki Dyrektor Wydziału Finansowego
lek. med. Marian Siwik mgr Edmund Kossakowski

Reklamacje z powodu niedoręczenia poszczególnych numerów Dziennika należy wносить do Zakładu Obsługi Urzędu Wojewódzkiego w Łomży, 18-400 Łomża, ul. Nowa 2, niezwłocznie po otrzymaniu następnego, kolejnego numeru.

Wydawca: **Wojewoda Łomżyński**

Redakcja: **Urząd Wojewódzki w Łomży, Wydział Organizacji i Nadzoru**, ul. Nowa 2, 18-400 Łomża

Naczelny redaktor: **Aleksander Skrodzki**

Montaż elektroniczny: **Tadeusz Babel**

Organizacja druku i kolportaż: **Zakład Obsługi Urzędu Wojewódzkiego w Łomży**

Tłoczono z polecenia Wojewody Łomżyńskiego z dnia 14 lipca 1997 roku
w Zakładzie Obsługi Urzędu Wojewódzkiego w Łomży, ul. Nowa 2, 18-400 Łomża

Cena niniejszego egzemplarza: **2,80 zł**