



# DZIENNIK URZĘDOWY WOJEWÓDZTWA ŁÓDZKIEGO

Łódź, dnia 10 czerwca 1997 r.

Nr 5

TREŚĆ:

Poz.:

## ROZPORZĄDZENIE WOJEWODY ŁÓDZKIEGO

- 35 – Nr 2/97 z dnia 7 maja 1997 roku w sprawie określenia granic i powierzchni obwodów łowieckich na terenie województwa łódzkiego . . . . . 151

## UCHWAŁY RAD GMIN

- 36 – Uchwała Nr XXIII/146/97 Rady Miejskiej w Kolnie z dnia 15 kwietnia 1997 roku zmieniająca uchwałę w sprawie uchwalenia Statutu Miasta Kolno . . . . . 161
- 37 – Uchwała Nr 93/XXVI/97 Rady Gminy i Miasta Nowogród z dnia 23 kwietnia 1997 roku zmieniająca uchwałę w sprawie Statutu Gminy i Miasta Nowogród . . . . . 161
- 38 – Uchwała Nr 116/XXIX/97 Rady Gminy w Miastkowie z dnia 30 kwietnia 1997 roku zmieniająca uchwałę w sprawie uchwalenia statutu gminy . . . . . 161
- 39 – Uchwała Nr XX/96/97 Rady Gminy Nur z dnia 22 kwietnia 1997 roku w sprawie zatwierdzenia zmiany miejscowego planu zagospodarowania przestrzennego gminy Nur . . . . . 162
- 40 – Uchwała Nr 113/XXV/97 Rady Gminy i Miasta w Stawiskach z dnia 26 kwietnia 1997 roku w sprawie zatwierdzenia zmiany miejscowego planu zagospodarowania przestrzennego gminy i miasta Stawiski . . . . . 168
- 41 – Uchwała Nr 152/XXXII/97 Rady Miejskiej Ciechanowiec z dnia 28 kwietnia 1997 roku w sprawie zatwierdzenia zmiany miejscowego planu zagospodarowania przestrzennego miasta i gminy Ciechanowiec . . . . . 177

## POSTANOWIENIE WOJEWÓDZKIEGO KOMISARZA WYBORCZEGO W ŁÓDŻY

- 42 – Nr 2/97 z dnia 21 kwietnia 1997 roku o powołaniu Miejsko – Gminnej Komisji Wyborczej w Nowogrodzie . . . . . 189

## INFORMACJA WOJEWÓDZKIEGO FUNDUSZU OCHRONY ŚRODOWISKA I GOSPODARKI WODNEJ W ŁÓDŻY

- 43 – Informacja z działalności Wojewódzkiego Funduszu Ochrony Środowiska i Gospodarki Wodnej w Łódży za 1996 rok . . . . . 189

POZ. 35

## ROZPORZĄDZENIE Nr 2/97 WOJEWODY ŁÓDZKIEGO z dnia 7 maja 1997 roku

### w sprawie określenia granic i powierzchni obwodów łowieckich na terenie województwa łódzkiego.

Na podstawie art. 27 ust 1 i 2 ustawy z dnia 13 października 1996 r. Prawo łowieckie (Dz. U. Nr 147, poz. 713, zmiana Dz. U. Nr 14, poz. 72 z 1997 r.), zgody Ministra Ochrony Środowiska, Zasobów Naturalnych i Leśnictwa z dnia 24 września 1996 r. na utworzenie czterech obwodów łowieckich o powierzchni mniejszej niż 3000 ha (dotyczy obwodów Nr 23, 37, 46 i 53) (DI-7551/28/96), zarządza się, co następuje:

§1. 1. Ustala się podział obszaru województwa łódzkiego na obwody łowieckie, zgodnie z załącznikiem do rozporządzenia.

2. Mapa województwa w skali 1:100 000 z naniesionymi granicami obwodów łowieckich oraz rejestr powierzchniowy znajdują się do wglądu w Wydziale Ochrony Środowiska Urzędu Wojewódzkiego w Łódży.

§ 2. Wykonanie rozporządzenia powierza się Dyrektorowi Wydziału Ochrony Środowiska Urzędu Wojewódzkiego w Łódży.

§ 3. Traci moc Uchwała Nr XI/61/86 z dnia 26 marca 1986 r. Wojewódzkiej Rady Narodowej w Łódży w sprawie określenia granic i powierzchni obwodów łowieckich oraz kierunków działania w zakresie gospodarki łowieckiej na terenie województwa łódzkiego (Dz. Urzęd. Woj. Łódzkiego Nr 2, poz. 18), oraz Rozporządzenie Wojewody Łódzkiego Nr 8/93 z 21 grudnia 1993 r. w sprawie zmiany granic obwodów łowieckich, w których nastąpiły zmiany w wyniku utworzenia Biebrzańskiego Parku Narodowego (Dz. Urzęd. Woj. Łódzkiego Nr 1, poz. 1 z 1994 roku).

§ 4. Rozporządzenie podlega ogłoszeniu w Dzienniku Urzędowym Województwa Łódzkiego i wchodzi w życie po upływie 14 dni od dnia ogłoszenia.

Wojewoda  
Mieczysław Bagiński

**ZAŁĄCZNIK**  
do rozporządzenia Nr 2/97 Wojewody Łomżyńskiego z dnia 7 maja 1997 r

WYKAZ OBWODÓW ŁOWIECKICH WOJEWÓDZTWA ŁOMŻYŃSKIEGO

Nr obwodu	Pow. użytkowa (ha)	Opis granic obwodu łowieckiego
1	2	3
1	4380	Granica obwodu biegnie od miejscowości Judziki, drogą przez miejscowości: Rumiejki, Żrobki, Tobyłka, Solistówka do szosy w m. Barszcze, szosą przez m. Rajgród, Tama do m. Belda, skąd drogą przez m. Łazarze, Skrodzkie, Przestrzele do przystanku kolejowego Krzywe, dalej drogą przez m. Krzywe do brzegu Jeziora Stackie, zachodnim i północnym brzegiem Jeziora Stackie do m. Jędrzejki, skąd drogą przez m. Skrzypki do brzegu Jeziora Przepiórka, północnym brzegiem Jeziora Przepiórka do drogi na wysokości m. Judziki i tą drogą do m. Judziki.
2	6440	Granica obwodu biegnie od przystanku kolejowego Krzywe, drogą przez m. Przestrzele, Skrodzkie, Łazarze do szosy w m. Belda, dalej szosą do granicy zabudowań miasta. Grajewo, granicą zabudowań do szosy Grajewo-Elk, szosą tą do m. Prostki, skąd szosą przez m. Długosze, Kosewo, Kopijki do przystanku kolejowego Krzywe.
3	6070	Granica obwodu biegnie od m. Prostki szosą do granicy zabudowań miasta Grajewo, granicą zabudowań do szosy w kierunku Szczuczyna, szosą tą do m. Guty, skąd drogą przez m. Gutki, Bęckowo, Zacieczki Nowe i Stare do granicy województwa, granicą województwa do drogi Tarachy – Wojtełe, drogą tą do m. Wojtełe, dalej drogą przez m. Kurczątki, Marchewki, Gorczyce, Sokolki, Popowo, Krupin do m. Prostki.
4	4730	Granica obwodu biegnie od m. Zacieczki Stare drogą przez Zacieczki Nowe, Bęckowo, Gutki do szosy Grajewo – Łomża w m. Guty, dalej szosą tą przez m. Szczuczyn do m. Obrytki, skąd drogą przez m. Wojślawy, Brzeźno, Niedźwiadna, Kurki do granicy Gmin: Grabowo i Szczuczyn, granicą tą do granicy województwa i dalej granicą województwa do m. Zacieczki Stare
5	4560	Granica obwodu biegnie od m. Obrytki szosą Grajewo – Łomża do m. Świdry-Dobrzyce, dalej szosą do m. Grabowo, skąd drogą przez m. Łebki Małe i Duże, Andrychy, Chelchy, Milewo do granicy województwa, granicą tą do granicy Gmin: Grabowo i Szczuczyn, dalej granicą tych gmin do drogi Milewo – Kurki, a następnie drogą tą przez m. Kurki, Niedźwiadna, Brzeźno, Wojślawy do szosy w m. Obrytki.
6	4800	Granica obwodu biegnie od m. Grabowo szosą przez m. Wiszowate do drogi w kierunku m. Kossaki, drogą tą przez m. Kossaki, Kumelsk, Truszki-Zalesie do granicy województwa, granicą województwa do drogi w kierunku m. Milewo, drogą przez m. Milewo, Chelchy, Andrychy, Łebki Małe do m. Grabowo.
7	6830	Granica obwodu biegnie od granicy zabudowań miasta Kolno drogą przez m. Górskie, Żebry, Okurowo, Brzózki do granicy województwa w m. Grodzisko, granicą województwa do drogi w kierunku m. Truszki-Zalesie, drogą przez m. Truszki-Zalesie, Kumelsk, Kossaki do szosy Grabowo – Kolno, szosą tą do granicy zabudowań miasta Kolno
8	6470	Granica obwodu biegnie od granicy zabudowań miasta Kolno szosą Kolno – Turośl przez m. Zabiele do rzeki Pisy, rz. Pisą do granicy województwa, granicą województwa do m. Grodzisko, dalej drogą przez m. Brzózki, Okurowo, Żebry, Górskie do granicy zabudowań miasta Kolno.
9	6400	Granica obwodu biegnie od granicy województwa rzeką Pisą do szosy Kolno – Turośl, dalej tą szosą do Kanału Turośl, kanałem tym do m. Nowa Ruda, dalej drogą przez m. Ruchołek, <i>uroczysko Kaniowe Góry, Czaki, Grądzik, Kawatek</i> do m. Żimna skąd drogą w kierunku m. Łacha do Kanału Łachowskiego kanałem tym do cieku wodnego w ur. <i>Barbarka</i> i ciekim tym do granicy województwa, granicą województwa do rz. Pisy.
10	6320	Granica obwodu biegnie od skrzyżowania Kanału Turośl z szosą Turośl – Kolno, szosą przez m. Cieloszka do drogi Pupkowizna – Wanacja, drogą tą przez m. Wanacja, Żechucka, Stara Wieś, Budnik, Zalesie, Ksebkki, Górki do granicy województwa, granicą województwa do cieku wodnego na wysokości m. Żimna, ciekim tym do m. Żimna skąd drogą przez <i>uroczysko Kawatek, Grądzik, Przyborowie, Czaki, Kaniowa Góra</i> , m. Ruchołek do Kanału Turośl w m. Nowa Ruda, kanałem tym do szosy Turośl – Kolno.

1	2	3
11	7070	Granica obwodu biegnie od m. Belda szosą Grajewo – Augustów do drogi w kierunku m. Wojdy (przed m. Rajgród), dalej tą drogą przez m. Wojdy, do rz. Jegrzni w m. Rybczyzna, rz. Jegrznia do brzegu Jeziora Dreństwo, zachodnim i południowym brzegiem jezioro Dreństwo do szosy Czarna Wieś – Woźnawieś, dalej szosą do m. Woźnawieś skąd drogą przez m. Kolonie do m. Korczewo i dalej granicą województwa do granicy Biebrzańskiego Parku Narodowego, granicą BPN (to jest: po granicy lasu do mostu na rz. Jegrzni w m. Kuligi, dalej rz. Jegrznią do granicy lasów na wysokości m. Ciszewo i dalej granicą lasu) do cieku wodnego na wysokości m. Ciszewo, ciekim tym do drogi w m. Kozłówka, drogą tą przez m. Stoczek do m. Belda.
12	6930	Granica obwodu biegnie do m. Belda droga przez m. Stoczek do m. Kozłówka, skąd ciekim wodnym do granicy Biebrzańskiego Parku Narodowego, granicą BPN (to jest: po granicy lasów) do rz. Elk, rz. Elk do szosy Grajewo – Augustów, szosą tą do m. Belda.
13	8570	Granica obwodu biegnie od szosy Grajewo – Augustów rz. Elk do kanału Rudzkiego, kanałem tym do drogi Sojczyn Borowy – Sojczyn Grądowy, dalej drogą przez m. Sojczyn Borowy, Tabor, Podlasek, Łojki, Modzele, Opartowo, Dybła, Wierzbowo, Boczki do szosy Łomża – Grajewo, szosą tą do granicy zabudowań miasta Grajewa, granicą zabudowań do szosy Grajewo – Augustów i szosą tą do rz. Elk.
14	7370	Granica obwodu biegnie od granicy zabudowań m. Szczuczyn szosą Łomża – Grajewo do drogi w kierunku m. Boczki, drogą tą przez m. Boczki, Wierzbowo, Dybła, Opartowo, Modzele, Lipińskie, Siennickie, Sulewki, Sulewo Kownaty i Prusy, Komosewo do m. Wąsosz, dalej szosą do granicy zabudowań m. Szczuczyn, granicą zabudowań do szosy Łomża – Grajewo.
15	7510	Granica obwodu biegnie od granicy zabudowań m. Szczuczyn szosą do m. Wąsosz, dalej drogą przez m. Ławsk, do drogi Wilamowo – Słucz, drogą tą przez m. Wilamowo do m. Romany, skąd drogą przez m. Kurkowo, Gnatowo do szosy Łomża – Grajewo w m. Świdry-Dobrzyce i dalej tą szosą do granicy zabudowań m. Szczuczyn, granicą zabudowań do szosy Szczuczyn – Wąsosz.
16	5070	Granica obwodu biegnie od m. Grabowo szosą przez Grabowskie Świdry-Dobrzyce, Gnatowo dalej drogą w kierunku m. Rosochate do drogi w kierunku m. Kurkowo, dalej drogą przez m. Kurkowo, Romany, Ramoty do szosy Przytuły – Stawiski, szosą tą do granicy zabudowań m. Stawiski, granicą zabudowań do szosy Łomża – Grajewo, szosą tą do m. Kuczyny stad drogą przez Konopki – Białystok do m. Grabowo.
17	4660	Granica obwodu biegnie od m. Grabowo drogą przez Konopki Białystok do szosy Łomża – Grajewo w m. Kuczyny, szosą tą do granicy zabudowań m. Stawiski, granicą zabudowań do szosy Stawiski – Nowogród, szosą tą do drogi w kierunku m. Dzierzbia, drogą tą przez m. Dzierzbia, Koziki-Olszyny do szosy Kolno – Grabowo (obok m. Rydzewo-Świężki) szosą tą do m. Grabowo.
18	6160	Granica obwodu biegnie od granicy zabudowań m. Kolna, szosą Kolno – Grabowo do m. Rydzewo Świężki, skąd drogą przez m. Koziki-Olszyny, Dzierzbia do szosy Stawiski – Nowogród, szosą tą przez m. Poryte-Szlacheckie, Korzeniste do szosy Mały Płock – Kolno, dalej tą szosą do granicy zabudowań m. Kolna, granicą zabudowań do szosy Kolno – Grabowo.
19	4840	Granica obwodu biegnie od granicy zabudowań m. Kolna, szosą Kolno – Mały Płock do szosy Stawiski – Nowogród, dalej tą szosą do m. Kały, skąd drogą przez m. Łosewo do rz. Skroda w m. Niksowizna, rz. Skroda do drogi w kierunku m. Zabiele, drogą tą do m. Zabiele i dalej szosą do granicy zabudowań m. Kolna, granicą zabudowań do szosy Kolno – Mały Płock.
20	3810	Granica obwodu biegnie od m. Zabiele, drogą do rz. Skroda, rz. Skrodą do m. Niksowizna, skąd drogą (po granicy lasu) przez m. Gietki do rz. Pisy, rz. Pisą do szosy Turośl – Kolno w m. Ptaki i dalej tą szosą do m. Zabiele.
21	5300	Granica obwodu biegnie od m. Ptaki rz. Pisą do m. Cieciorzy, dalej drogą do szosy Nowogród – Myszyniec w m. Popiolki, szosą tą do drogi w m. Brzeziny i dalej tą drogą przez m. Brzeziny do granicy lasu, a dalej drogą biegnącą przez oddział 226 do rowu melioracyjnego, rowem tym do głównego rowu melioracyjnego, rowem głównym w kierunku zachodnim do rowu melioracyjnego po wschodniej stronie oddziału 184, rowem tym do drogi gruntowej i dalej tą drogą do m. Charubin, skąd drogą przez m. Krusza, do szosy Myszyniec – Kolno w m. Cieloszka, szosą tą do m. Ptaki.
22	5000	Granica obwodu biegnie od m. Dolistowo Stare drogą przez m. Moniuszki, Jadeszki, Gurbicze, Białosuknia, Klewianka do szosy Goniądz – Dąbrowa Białostocka, skąd ciekim wodnym obok m. Kol. Krzecze, (wpadającym do rz. Biebrza na przeciwko rz. Elk) do rz. Biebrzy, rz. Biebrzą (po granicy Biebrzańskiego Parku Narodowego) do m. Dolistowo Stare.

1	2	3
23	1800	Granica obwodu biegnie od toru kolejowego Grajewo – Białystok kanałem Łęg do granicy Biebrzańskiego Parku Narodowego, granicą BPN (to jest granicą lasu do kanału biegnącego od kanału Łęg do rz. Biebrzy, dalej tym kanałem do drogi biegnącej w kierunku m. Wólka Piaseczna i tą drogą przez m. Wólka Piaseczna, Osowiec do toru kolejowego, torem do kanału Łęg).
24	6260	Granica obwodu biegnie rz. Elk od kanału Rudzkiego do granicy Biebrzańskiego Parku Narodowego, granicą BPN (to jest kanałem Łęg do granicy lasów obok m. Kapice, granicą lasu do kanału Łęg) i dalej kanałem Łęg do toru kolejowego Grajewo – Białystok, torem kolejowym do drogi w kierunku m. Białogrady, drogą tą do kanału Rudzkiego, kanałem Rudzkim do rz. Elk.
25	5480	Granica obwodu biegnie od drogi Sojczyn Borowy – Sojczyn Grądowy kanałem Rudzkim, do drogi biegnącej z m. Białogrady, drogą tą do toru kolejowego Grajewo – Białystok, torem do szosy w kierunku m. Klimaszewnica, tą szosą do drogi w kierunku m. Białaszewo, i dalej tą drogą przez Białaszewo, Sulewki, Lipińskie, Modzele, Łojki, Podlasek, Tabor, Sojczyn Borowy do kanału Rudzkiego.
26	8480	Granica obwodu biegnie od m. Wąsosz drogą przez m. Komosewo, Bagienice, Sulewo-Prusy i Kownaty, Sulewki, Białaszewo do szosy w m. Klimaszewnica, dalej szosą przez m. Mścichy, Karwowo do m. Radziłów, skąd szosą przez m. Żebry do m. Wąsosz.
27	7610	Granica obwodu biegnie od m. Wąsosz szosą przez m. Żebry do m. Radziłów, dalej szosą do m. Przytuły, skąd drogą przez Doliwy-Aleksandrowo, Mroczyki, Glinki, Ławsk do m. Wąsosz.
28	4400	Granica obwodu biegnie od m. Kownaty drogą przez m. Guty, Kokoszki, Nielawice, Mrówki do m. Srebrowo skąd ciekim wodnym do szosy Łomża – Wizna, szosą tą do drogi gruntowej w kierunku m. Wyrzyki i dalej tą drogą przez m. Wyrzyki do szosy Łomża – Jedwabne w m. Jezioro, szosą tą do m. Kownaty.
29	6820	Granica obwodu biegnie od m. Stawiski szosą Stawiski – Przytuły przez m. Cedry, Lisy do drogi w kierunku m. Bagienice, dalej tą drogą przez m. Bagienice, Pieniążki, Olszewo Mł., Jurzec Szlachecki i Włociański, do szosy Łomża – Stawiski w m. Kobylin, dalej drogą przez Wysokie- Wielkie, Rogienice-Wypychy, Kołaki-Strumienne i Wietrzykowo, Ignacewo do szosy Nowogród- Stawiski w m. Poryte-Szlacheckie, szosą tą do m. Stawiski.
30	6100	Granica obwodu biegnie od m. Kąty szosą Nowogród – Stawiski do m. Poryte-Szlacheckie, skąd drogą przez Ignacewo, Kołaki-Wietrzykowo i Strumienne do ciekim wodnym obok m. Rogienice-Wypychy ciekim tym do drogi obok m. Rogienice-Wielkie, dalej drogą przez Popki, Włodki, Chłudnie, Waśki, Smiarowo, Mściwuje do m. Kąty.
31	5090	Granica obwodu biegnie od m. Kąty drogą przez m. Mściwuje, Śmiarowo, Waśki, Kupnina do rz. Pisa w m. Serwatki, rz. Pisą do drogi biegnącej (po granicy lasu) w kierunku m. Gietki i dalej tą drogą przez m. Gietki, Niksowizna, Łosewo do m. Kąty.
32	6060	Granica obwodu biegnie od granicy zabudowań m. Łomża, szosą Łomża – Nowogród do granicy zabudowań m. Nowogród, granicą zabudowań do rz. Narew, rz. Narew do szosy Nowogród – Zbójna, szosą tą do m. Morgowniki, skąd szosą Nowogród – Stawiski do m. Serwatki i dalej drogą przez m. Kupnina, Waśki, Chłudnie do rz. Narwi w m. Włodki, rz. Narew do granicy zabudowań m. Łomża, granicą zabudowań do szosy Łomża – Nowogród.
33	7510	Granica obwodu biegnie od m. Morgowniki szosą przez m. Zbójna, Gawrychy do drogi Popiołki – Cieciorzy, dalej tą drogą do rz. Pisy w m. Cieciorzy, rz. Pisą do m. Serwatki, skąd szosą do m. Morgowniki.
34	5760	Granica obwodu biegnie od m. Kuzie szosą Myszyniec – Nowogród do drogi w kierunku m. Laski (obok leśniczówki Zbójna) i dalej tą drogą przez m. Laski, Gąski do granicy województwa w m. Gąski, granicą województwa (po granicy lasu) do drogi w m. Czarna, drogą tą przez m. Grady do rz. Szkwy w m. Stara Wieś, dalej rz. Szkwa do drogi w kierunku m. Baba w m. Zachojniak, drogą tą przez m. Stara Wieś, Baba, Zgryz, Zabrodzie do granicy lasu poniżej m. Plewki, granicą lasu do granicy województwa i dalej drogą przez m. Mostkowo Góra do szosy Myszyniec – Nowogród w m. Kuzie.
35	7190	Granica obwodu biegnie od m. Mońki szosą Mońki – Grajewo do granicy Twierdzy Osowiec, granicą Twierdzy do rz. Biebrzy, rz. Biebrzą (po granicy Biebrzańskiego Parku Narodowego) do ciekim wodnym (wpadającego do rz. Biebrzy na przeciwko rz. Elk) obok m. Kol. Krzecze, ciekim tym do szosy Goniądz – Dąbrowa Białostocka na przeciwko drogi w kierunku m. Klewianka, dalej tą drogą przez m. Klewianka, Piwowary, do drogi Goniądz – Szpakowo, drogą tą do drogi w kierunku m. Łupichy, dalej tą drogą przez m. Łupichy, Koleśniki, Kol. Świerzbienie, Osada-Hornostaje do granicy m. Mońki, granicą m. Mońki do szosy Mońki -Grajewo.

1	2	3
36	3660	Granica obwodu biegnie od Twierdzy Osowiec szosą Grajewo – Mońki do m. Downary Plac skąd drogą przez m. Downary, Kramkówka Duża, Kulesze, Wilamówka do szosy Strękowa Góra – Osowiec, i dalej przecinając szosę w prostej linii do granicy Biebrzańskiego Parku Narodowego, granicą Parku (to jest drogą w kierunku m. Olszowa Droga, do granicy lasu, po granicy lasu do Twierdzy Osowiec) do granicy Twierdzy Osowiec i po granicy Twierdzy do szosy Grajewo – Mońki.
37	1400	Granica obwodu biegnie od m. Klimaszewnica szosą w kierunku m. Osowiec do granicy Biebrzańskiego Parku Narodowego, granicą Parku (to jest drogą po granicy lasu (po granicy gminy Grajewo) do uroczyska Długie, a następnie po granicy działek wsi Klimaszewnica i Mścichy do ciekim wodnym biegnącego od m. Mścichy do rz. Biebrzy), ciekim wodnym do szosy Radziłów – Osowiec w m. Mścichy, szosą do m. Klimaszewnica.
38	4310	Granica obwodu biegnie od m. Mścichy ciekim wodnym w kierunku rz. Biebrzy do granicy Biebrzańskiego Parku Narodowego, granicą Parku (to jest drogą biegnącą z uroczyska Lipowe, przez uroczysko Orłówka do drogi biegnącej w kierunku m. Okrasin, drogą tą w kierunku m. Okrasin do rowu melioracyjnego w kierunku m. Łoje-Awissa, dalej rowem a następnie drogą przecinając rz. Wisła obok m. Łoje-Awissa, do m. Brychy) skąd drogą przez m. Łoje-Gręzko, Barwiki, Dusze, Wypychy, do szosy Przytuły – Radziłów w m. Chrzanowo, dalej szosą przez m. Radziłów, Karwowo do m. Mścichy.
39	4640	Granica obwodu biegnie od m. Przytuły szosą Przytuły – Radziłów do m. Chrzanowo, skąd drogą przez Wypychy, Dusze, Barwiki, Łoje-Gręzko do granicy Biebrzańskiego Parku Narodowego w m. Brychy, granicą Parku (to jest po granicy działek m. Brychy do drogi obok m. Pluty, drogą do m. Chyliny) do m. Chyliny dalej drogą przez m. Biodry, Chrostowo, Supy, Karwowo-Wszebory do szosy Jedwabne – Przytuły w m. Stryjaki, dalej szosą do m. Przytuły.
40	5850	Granica obwodu biegnie od m. Przytuły szosą przez m. Jedwabne, do drogi w kierunku m. Jurzec Włociański, dalej tą drogą przez m. Jurzec Włociański i Szlachecki, Olszewo Mł. Pieniążki, Bagienice do szosy Stawiski – Przytuły, szosą tą do drogi w kierunku m. Romany, dalej tą drogą przez m. Ramoty, Romany, Wilamowo do szosy Wąsosz – Przytuły, szosą tą do m. Przytuły.
41	7820	Granica obwodu biegnie od m. Jurzec Włociański drogą do szosy Łomża – Jedwabne, dalej tą szosą do granic zabudowań m. Piątница, granicą zabudowań m. Piątница do szosy Łomża – Stawiski, szosą tą do m. Kobylin, skąd drogą do m. Jurzec Włociański.
42	5210	Granica obwodu biegnie od m. Kobylin szosą Łomża – Stawiski do granicy zabudowań m. Piątница, granicą zabudowań do rz. Narew, rz. Narew do m. Chłudnie, dalej drogą gruntową przez m. Włodki, Popki do ciekim wodnym obok m. Rogienice Wielkie, ciekim tym do drogi Rogienice Wypychy – Kołaki Wietrzykowo i dalej drogą przez m. Rogienice Wypychy i Wysokie Wielkie do m. Kobylin.
43	4790	Granica obwodu biegnie od granicy zabudowań m. Nowogród szosą do granicy zabudowań m. Łomża, granicą zabudowań do szosy Łomża – Ostrolęka, szosą tą do szosy Miastkowo – Nowogród i dalej tą szosą do granicy zabudowań m. Nowogród, granicą zabudowań do szosy Łomża – Nowogród.
44	5850	Granica obwodu biegnie od mostu na Narwi w m. Nowogród, rz. Narew do granicy województwa w m. Bienduszka, granicą województwa do drogi Gąski – Laski, dalej tą drogą przez m. Laski do szosy Myszyniec – Nowogród (obok leśniczówki Zbójna), szosą tą do rz. Narwi w m. Nowogród.
45	7070	Granica obwodu biegnie od granicy zabudowań m. Nowogród szosą do szosy Łomża – Ostrolęka w m. Miastkowo, dalej tą szosą przez m. Miastkowo do drogi w kierunku m. Zaruzie, skąd drogą przez m. Zaruzie, Zaruzie Borowe, Kuleszka do granicy województwa, granicą województwa do rz. Narwi w m. Rogal-Wesolka, rz. Narwią do granicy zabudowań m. Nowogród, granicą zabudowań do szosy w kierunku Miastkowa.
46	2590	Granica obwodu biegnie od m. Kulesze szosą Goniądz – Trzcianne przez m. Mroczyki, do drogi w kierunku m. Chojnowo, dalej tą drogą przez m. Chojnowo, do granicy Biebrzańskiego Parku Narodowego, granicą Parku do drogi w kierunku m. Wilamówka, dalej drogą przez m. Wilamówka do m. Kulesze.
47	4990	Granica obwodu biegnie od granicy zabudowań m. Mońki, szosą Mońki – Knyszyn do drogi Konopczyn – Dziekonie, dalej drogą przez m. Dziekonie, Boguszewo skąd drogą w kierunku m. Bajki Stare do drogi w kierunku m. Boguszewo Majątek, drogą tą do rz. Nereśl, rz. Nereśl do m. Bajki Stare, dalej drogą przez m. Wyszowate do m. Trzcianne, skąd szosą do granicy zabudowań m. Mońki, granica zabudowań do szosy Mońki – Knyszyn.

1	2	3
48	4160	Granica obwodu biegnie od m. Wyszowate drogą przez m. Krynica do granicy Biebrzańskiego Parku Narodowego, granicą Parku do drogi w kierunku m. Chojnowo, drogą tą przez m. Chojnowo, do szosy Goniądz – Trzcianne, szosą przez m. Trzcianne do m. Wyszowate.
49	5420	Granica obwodu biegnie od m. Wizna rz. Narew do m. Krzewo Stare, skąd drogą gruntową w kierunku m. Krzewo Nowe, przez m. Kossaki, Truszki, Żelechy do szosy Łomża – Wizna w m. Wiktorzyn, szosą tą do m. Wizna.
50	6530	Granica obwodu biegnie od m. Chyliny rz. Biebrzą do m. Burzyn (po granicy Biebrzańskiego Parku Narodowego), dalej drogą przez m. Makowskie, Kamianki-Chmielewo, Grądy Małe do szosy Jedwabne – Wizna, szosą do granicy zabudowań m. Jedwabne, granicą zabudowań do szosy Jedwabne – Przytuły, szosą tą do m. Stryjaki, dalej drogą przez m. Karwowo-Wszebory, Supy, Chrostowo, Biodry do m. Chyliny.
51	4460	Granica obwodu biegnie od m. Kownaty szosą do m. Jedwabne, skąd szosą do m. Wizna, dalej szosą Łomża – Wizna do cieku wodnego na wysokości m. Wiźnica, ciekim tym do m. Srebrowo, skąd drogą przez m. Mrówki, Nielawice Kokoszki, Guty, do m. Kownaty.
52	3840	Granica obwodu biegnie od m. Strękowa Góra szosą w kierunku m. Osowiec do granicy Biebrzańskiego Parku Narodowego, granicą Parku (to jest po granicy lasu) do drogi w kierunku m. Krynica, dalej drogą przez m. Krynica, Kol. Wyszowate, Kol. Krynica (po granicy lasu) do m. Krosno, skąd drogą do rz. Narew w m. Łazy, rz. Narew do m. Strękowa Góra.
53	2370	Granica obwodu biegnie od m. Strękowa Góra rz. Narew do granicy Biebrzańskiego Parku Narodowego w m. Strękowa Góra, granicą Parku do szosy Strękowa Góra – Osowiec, szosą do m. Strękowa Góra.
54	4730	Granica obwodu biegnie od m. Burzyn do rz. Biebrzy (granicy Biebrzańskiego Parku Narodowego) rz. Biebrzą do rz. Narwi, rz. Narew do m. Wizna, po granicy zabudowań m. Wizna do szosy w kierunku m. Jedwabne, szosą do drogi w kierunku m. Grądy-Małe i drogą przez m. Grądy -Małe, Kamionki-Chmielewo, Makowskie do m. Burzyn.
55	4700	Granica obwodu biegnie od m. Strękowa Góra rz. Narew do rz. Ślina, rz. Śliną do m. Zawady, skąd drogą przez m. Sikory-Bartkowięta, Sikory-Piotrowięta, Konopki Pokrzewnica, Chlebotki Stare i Nowe do szosy Mężenin – Osowiec, szosą tą do m. Strękowa Góra.
56	11270	Granica obwodu biegnie od m. Strękowa Góra szosą Mężenin – Osowiec, do drogi w m. Ożary Wielkie, dalej drogą przez m. Ożary Wielkie, Ożarki-Olszanka, Kalinówka-Basie do szosy Rutki – Wizna, szosą do rowu B4, rowem tym obok rezerwatu "Wizna I" do rowu melioracyjnego B1, rowem B1 do rowu odprowadzającego B i rowem tym do rz. Narwi, rz. Narew do m. Strękowa Góra.
57	3660	Granica obwodu biegnie od m. Kalinówka-Basie drogą przez m. Bystry, Wielobory, Kossaki-Falki i Nadbielne do cieku wodnego obok m. Koty, ciekim tym do rz. Gać, rz. Gać do rz. Narwi, rz. Narew do rowu odprowadzającego B, rowem tym do rowu melioracyjnego B1, rowem B1 obok rezerwatu "Wizna I" do rowu B4, rowem B4 do szosy Rutki – Wizna, szosą do m. Kalinówka-Basie.
58	6450	Granica obwodu biegnie od granicy zabudowań m. Piątница szosą Łomża – Jedwabne do m. Jeziorko, skąd drogą gruntową przez m. Wyrzyki do szosy Łomża – Wizna, szosą tą do drogi gruntowej w m. Wiktorzyn, drogą tą przez m. Żelechy, Truszki, Kossaki do rz. Narew w m. Krzewo Stare, rz. Narew do granicy zabudowań m. Piątница, granicą zabudowań do szosy Łomża – Jedwabne.
59	5050	Granica obwodu biegnie od granicy zabudowań m. Łomża rz. Narew do starorzecza w m. Pniewo, starorzeczem do m. Pniewo, skąd szosą przez m. Pniewo do drogi polnej biegnącej prostopadle do drogi Pniewo – Gać, drogą tą przecinając szosę Łomża – Rutki do szosy Łomża – Zambrów, szosą do m. Podgórze, dalej drogą w kierunku Gielczyna do granicy Lasów Państwowych, drogą skrajem lasu do toru kolejowego w m. Koziki, torem do granicy zabudowań m. Łomża, granicą zabudowań do rz. Narwi.
60	6830	Granica obwodu biegnie od granicy zabudowań m. Łomża torem kolejowym przez m. Koziki do stacji kolejowej w m. Śniadowo, dalej szosą przez m. Chomentowo, Wierzbowo, Osobne, Szczepankowo do szosy Łomża – Ostrołęka w m. Chojny Młode i szosą tą do granicy zabudowań m. Łomża, granicą zabudowań do toru kolejowego.

1	2	3
61	4490	Granica obwodu biegnie od m. Chojny Młode szosą do m. Szczepankowo, dalej drogą przez m. Młynik-Wieś, Krask, Tamowo do granicy województwa w m. Orło, granicą województwa do m. Kuleszka skąd drogą przez m. Zaruzie Borowe, Zaruzie do szosy Łomża – Ostrołęka przed m. Miastkowo, szosą tą do m. Chojny Młode.
62	3770	Granica obwodu biegnie od m. Jeżewo Stare szosą Warszawa – Białystok do drogi w kierunku rz. Narwi za m. Radule, drogą tą do granicy Narwiańskiego Parku Narodowego, granicą Parku (to jest po rz. Narwi do m. Radule dalej po granicy bagien do rz. Kurówka i dalej obok PGR Kurowo do cieku wodnego obok m. Pszczółczyn, ciekim tym do m. Waniewo) do m. Waniewo, skąd szosą przez m. Kowaleszczyzna Folwark i Kowaleszczyzna do drogi w kierunku m. Czajki, drogą tą do szosy Jeżewo – Sokoly, szosą tą do m. Jeżewo Stare.
63	6430	Granica obwodu biegnie od m. Jeżewo Stare szosą Jeżewo – Sokoly do m. Kropiwnica-Racibory, dalej drogą przez m. Franki Dąbrowa, Kłoski-Mojki i Śwignie, Stypułki-Święchy, Piszczaty-Piotrowięta, Garbowo Nowe, Zalesie Łabędzkie, Sikory Janowięta, S. Pawłowięta, S. Piotrowięta, S. Bartkowięta do rz. Śliny w m. Zawady, rz. Ślina do szosy Zawady – Jeżewo, szosą tą do m. Jeżewo Stare.
64	5640	Granica obwodu biegnie od m. Chlebotki-Nowe drogą przez m. Chlebotki-Stare, Konopki-Pokrzewnica, Krzewo-Plebani, Sikory-Piotrowięta, S. Janowięta, Zalesie Łabędzkie, Garbowo Nowe, Wnory Wandy, Zambrzyce-Plewki i Króle, Zalesie Nowe do szosy Mężenin – Strękowa Góra, szosą tą do m. Chlebotki-Nowe.
65	5070	Granica obwodu biegnie od m. Mężenin szosą Warszawa – Białystok do m. Zambrzyce-Króle, dalej drogą przez m. Zambrzyce-Króle i Plewki do drogi biegnącej po granicy gminy Rutki, drogą tą przez m. Olszewo-Przyborowo do drogi Dębniaki – Niziołki-Dobki, drogą tą przez m. Niziołki Dobki do toru kolejowego, torem do szosy Warszawa – Białystok, szosą tą do m. Mężenin.
66	6850	Granica obwodu biegnie od m. Mężenin szosą Warszawa – Białystok do toru kolejowego (przystanek Kołaki), torem do drogi Konopki – Pęsy-Lipno, drogą przez m. Pęsy-Lipno, obok m. Koty, przez m. Kossaki-Nadbielne i Falki, Wielobory, Bystry, Kalinówka-Basie, Ożarki-Olszanka, Ożary Wielkie, Zalesie Nowe do szosy Warszawa – Białystok, szosą tą do m. Mężenin.
67	4530	Granica obwodu biegnie od m. Wygoda, szosą Łomża – Zambrów do drogi w kierunku m. Pniewo (przed m. Podgórze) drogą tą przez las przecinając szosę Łomża – Rutki do m. Pniewo, dalej drogą przez m. Pniewo do starorzecza Narwi w m. Pniewo Utrata, starorzeczem do rz. Narwi, rz. Narew do rz. Gać, rz. Gać do cieku wodnego przed m. Koty, ciekim tym do drogi Pęsy-Lipno – Kossaki-Nadbielne, drogą przez m. Pęsy-Lipno do szosy Wygoda – Kołaki-Kościelne, szosą tą do m. Wygoda.
68	5160	Granica obwodu biegnie od m. Podgórze szosą Łomża – Zambrów do toru kolejowego w Czerwonym Borze, torem do stacji Śniadowo skąd torem kolejowym w kierunku m. Łomża do m. Koziki, dalej drogą po granicy lasu do drogi Gielczyn – Podgórze i drogą tą do m. Podgórze.
69	4880	Granica obwodu biegnie od m. Szczepankowo szosą przez m. Osobne, Wierzbowo, Chomentowo do m. Śniadowo, skąd torem kolejowym do granicy województwa, granicą woj. do m. Orło, dalej drogą przez m. Tarnowo, Kraska, Młynik Wieś do m. Szczepankowo.
70	3990	Granica obwodu biegnie od m. Kowaleszczyzna drogą do m. Waniewo, dalej po granicy Narwiańskiego Parku Narodowego (to jest: po granicy bagien nad rz. Narwią) do szosy Białystok – Wysokie Maz. szosą tą do m. Roszki-Wodźki, dalej szosą przez m. Roszki-Ziemaki, Krzyżewo do m. Jabłonowo-Kąty skąd drogą w kierunku m. Czajki do szosy Sokoly – Jeżewo, szosą do drogi Czajki – Kowaleszczyzna i drogą tą do m. Kowaleszczyzna.
71	5160	Granica obwodu biegnie od m. Roszki-Wodźki szosą Białystok – Wysokie Maz. do toru kolejowego przed m. Sokoly, torem do rz. Ślina, rz. Ślina do m. Stypułki-Święchy, dalej drogą przez m. Kłoski-Śwignie, Mojki, Franki Dąbrowa do szosy Sokoly – Jeżewo w m. Kropiwnica-Racibory, szosą do drogi Czajki – Jabłonowo Kąty i drogą tą do m. Jabłonowo Kąty skąd szosą przez m. Krzyżewo, Roszki-Ziemaki do m. Roszki-Wodźki.
72	6930	Granica obwodu biegnie od m. Bruszewo drogą przez m. Kalinowo-Stare i Solki, Chojany-Piecki, Wnory-Wiechy do toru kolejowego, torem kolejowym obok m. Kulesze-Kościelne do drogi w kierunku m. Niziołki-Dobki, drogą przez m. Niziołki-Dobki do drogi w kierunku m. Olszewo-Przyborowo, dalej tą drogą (po granicy gminy) do drogi Zambrzyce-Plewki – Wnory-Wandy, skąd drogą przez m. Wnory-Wandy, Piszczaty-Piotrowięta, do rz. Ślina w m. Stypułki-Święchy, rz. Ślina do m. Bruszewo.

1	2	3
73	8050	Granica obwodu biegnie od granicy zabudowań m. Zambrów szosą Warszawa – Białystok do m. Ostrożne, dalej drogą przez m. Krajewo-Borowe i Ćwikły, Tabędz, Śledzie do szosy Łomża – Zambrów, szosą tą do m. Wygoda, skąd szosą przez m. Modzele-Wypychy do szosy Konopki-Koziki – Pęsy-Lipno, szosą tą do toru kolejowego, torem kolejowym do szosy Warszawa – Białystok i dalej tą szosą do granicy zabudowań m. Zambrów.
74	6360	Granica obwodu biegnie od przejazdu kolejowego w Czerwonym Borze szosą Łomża – Zambrów do drogi w kierunku m. Tabędz, drogą tą przez m. Śledzie, Zagroby-Zakrzewo, Tabędz, Kolonię Tabędz a następnie drogą zwaną "Dzielnica" przez las do drogi Głęboz Wielki – Duchny-Młode, drogą tą przez m. Duchny-Młode i Stare, Olszewo do toru kolejowego w m. Mężenin, torem do przejazdu kolejowego w Czerwonym Borze.
75	5610	Granica obwodu biegnie od m. Mężenin drogą przez Olszewo, Duchny Stare i Młode do drogi w kierunku m. Strzeszewo, skąd ciekim wodnym do granicy województwa, granicą województwa do toru kolejowego Ostrolęka – Łapy, torem do m. Mężenin.
76	4610	Granica obwodu biegnie od m. Sokoły drogą przez m. Dworaki-Staški do toru kolejowego Warszawa – Białystok, torem do przystanku kolejowego Jabłoń Kościelna, dalej drogą przez m. Jabłoń Kościelna, Rykacze, Nowa Ruś skąd rz. Ślina do toru kolejowego Ostrolęka – Łapy, torem do szosy Białystok – Wysokie Maz. szosą tą do m. Sokoły.
77	5510	Granica obwodu biegnie od m. Czarnowo-Biki torem kolejowym do m. Wnory-Wiechy, dalej drogą przez m. Wnory-Wiechy, Chojany-Piecki, Kalinowo-Solki i Czosnowo, Buczyno-Mikosy, Wróble, do szosy Białystok – Wysokie Maz. w m. Brzózki-Gromki, szosą tą do drogi w kierunku m. Golasze-Puszcza, drogą tą przez m. Golasze-Puszcza i Mościckie do m. Czarnowo-Biki.
78	6030	Granica obwodu biegnie od m. Czarnowo-Biki drogą przez m. Golasze-Mościckie i Puszcza do szosy Wysokie Maz. – Zambrów w m. Wysokie Maz. dalej tą szosą do m. Jabłonka-Kościelna, skąd drogą przez m. Jabłonka-Kościelna, Rębieszewo-Studzianki, Szczodruchy, Czosaki-Dąb, Sanie-Dąb, Czarnowo-Undy do toru kolejowego na wysokości m. Czarnowo-Undy, torem kolejowym do m. Czarnowo-Biki.
79	5900	Granica obwodu biegnie od granicy zabudowań m. Zambrów szosą Warszawa – Białystok do toru kolejowego w m. Kolaki, torem kolejowym do m. Czarnowo-Undy, dalej drogą przez m. Czarnowo-Undy, Sanie-Dąb, Czosaki-Dąb, Szczodruchy, Rębieszewo-Studzianki, Jabłonka-Kościelna do szosy Wysokie Maz. – Zambrów, szosą tą do granicy zabudowań m. Zambrów, granicą zabudowań do szosy Warszawa – Białystok.
80	4680	Granica obwodu biegnie od granicy zabudowań m. Zambrów szosą Zambrów – Czyżew do rz. Brok Mały w m. Przeździecko-Mroczi, rz. Brok Mały do m. Pierzchały skąd ciekim wodnym do m. Łętownica-Jachy, dalej drogą przez m. Srebrny-Borek do rz. Łętówka w m. Jastrzębie, rz. Łętówka do szosy Warszawa – Białystok, szosą tą do granicy zabudowań m. Zambrów, granicą zabudowań do szosy Zambrów – Czyżew.
81	5170	Granica obwodu biegnie od m. Tabędz drogą przez m. Krajewo-Ćwikły i Borowe do szosy Warszawa – Białystok w m. Ostrożne, szosą tą do szosy w kierunku m. Szumowo, dalej szosą przez m. Szumowo do m. Głęboz Wielki, skąd drogą w kierunku m. Duchny-Młode do drogi biegnącej w odległości 1,5 km od m. Głęboz Wielki przez las i drogą tą zwaną "Dzielnica" do m. Tabędz.
82	7490	Granica obwodu biegnie od m. Bruszewo rz. Ślina do m. Ruś-Nowa, dalej drogą przez m. Rykacze, Jabłoń-Kościelna do toru kolejowego, torem do szosy Szepietowo-Stacja – Wysokie Maz. szosą tą do granicy zabudowań m. Wysokie Maz. granicą zabudowań do szosy Białystok – Wysokie Maz. szosą tą do m. Brzózki-Gromki, dalej drogą przez m. Wróble, Buczyno-Mikosy, Kalinowo-Czosnowo, Kalinowo-Solki i Stare do m. Bruszewo.
83	4910	Granica obwodu biegnie od granicy zabudowań m. Wysokie Maz. szosą Wysokie Maz. – Szepietowo-Stacja do toru kolejowego, torem kolejowym do przystanku Dąbrowa-Kity, dalej drogą przez m. Dąbrowa Wielka i Cherubiny, Nartoły do rz. Brok przed m. Rosochate-Kościelne, rz. Brok do granicy zabudowań m. Wysokie Maz.
84	5280	Granica obwodu biegnie od granicy zabudowań m. Wysokie Maz. rz. Brok do m. Rosochate-Kościelne, dalej drogą w kierunku m. Goski Duże do drogi w kierunku m. Zaręby Krztęki, drogą przez m. Zaręby Krztęki i Kromki, Miodusy-Stok i Wielkie do szosy Zambrów – Wysokie Maz. szosą tą do granicy zabudowań m. Wysokie Maz.

1	2	3
85	4430	Granica obwodu biegnie od granicy zabudowań m. Zambrów szosą Zambrów – Wysokie Maz. do m. Faszczce, dalej drogą przez m. Miodusy-Wielkie i Stok, Zaręby-Świeżki, Z-Kromki, Z-Krztęki, Goski-Duże skąd ciekim wodnym do rz. Brok Mały, rz. Brok Mały do szosy Zambrów – Czyżew w m. Przeździecko-Mroczi, szosą tą do granicy zabudowań m. Zambrów, granicą zabudowań do szosy w kierunku m. Wysokie Maz.
86	7010	Granica obwodu biegnie od szosy Warszawa – Białystok rz. Łętówka do m. Jastrzębie, dalej drogą przez m. Srebrny Borek do m. Łętownica skąd drogą do m. Ruskołęka Parcel, dalej drogą do granicy gminy Szumowo i po tej granicy do szosy Warszawa – Białystok, szosą do rz. Łętówka.
87	4370	Granica obwodu biegnie od m. Głęboz Wielki szosą przez m. Szumowo do szosy Warszawa – Białystok, szosą tą do granicy woj. łomżyńskiego i ostrolęckiego, granicą woj. do ciekim wodnym na wysokości m. Kaczynek, ciekim tym do m. Strzeszewo skąd drogą do drogi Głęboz Wielki – Duchny-Młode, drogą tą do m. Głęboz Wielki.
88	6490	Granica obwodu biegnie od toru kolejowego w m. Racibory Nowe drogą przez m. Stokowisko, Łopienite-Szelągi, Ł-Zyski, Ł-Jeże, Nowe Piekuty, Skłody-Borowe, Kostry-Noski, Pułazie-Świerże do szosy Szepietowo – Brańsk w m. Dąbrowka-Kościelna, szosą tą do toru kolejowego w m. Szepietowo Stacja, torem do m. Racibory Nowe.
89	6140	Granica obwodu biegnie od toru kolejowego w m. Szepietowo Stacja szosą do m. Dąbrowka-Kościelna, dalej przez m. Wojny-Izdebnik, Wojny-Szuby Włociańskie, Piętki Szeligi i Gręzki do m. Klukowo, skąd drogą przez m. Kaplań, Dąbrowa -Nowa Wieś do toru kolejowego w m. Dąbrowa-Kity, torem do m. Szepietowo-Stacja.
90	5790	Granica obwodu biegnie od m. Czyżew Osada rz. Brok do m. Rosochate Kościelne, dalej drogą przez m. Dąbrowa Cherubiny, Dąbrowa-Wielka, Dąbrowa-Kity, Dąbrowa-Nowa Wieś, Kaplań, Godlewo-Bački, Murawskie-Czachy, Stokowo-Bučki, do szosy Czyżew – Nur w m. Michałowo, szosą tą do m. Czyżew Osada.
91	4970	Granica obwodu biegnie od m. Czyżew Osada szosą w kierunku m. Zambrów do m. Zaręby-Ciemne, dalej drogą przez Przeździecko-Grzymki do rz. Brok Mały, rz. Brok Mały do m. Boruty-Goski, dalej ciekim wodnym przez m. Goski-Pelki do m. Goski Duże, skąd drogą do m. Rosochate Kościelne, dalej rz. Brok do m. Czyżew Osada.
92	5630	Granica obwodu biegnie od m. Czyżew-Złote Jabłko torem kolejowym do drogi w kierunku m. Gostkowo, dalej drogą przez m. Gostkowo, Mianowo, Jabłonowo do rz. Brok Mały w m. Andrzejewo, rz. Brok Mały do m. Olszewo-Cechny, dalej drogą przez m. Ruskołęka-Parcel do m. Łętownica-Parcel, dalej rz. Łętówka do rz. Brok Mały, rz. Brok Mały do m. Przeździecko-Dworaki, skąd drogą do szosy Zambrów – Czyżew w m. Zaręby-Ciemne, szosą tą do toru kolejowego w m. Czyżew-Złote Jabłko.
93	4800	Granica obwodu biegnie od m. Ruskołęka-Parcel drogą do rz. Brok Mały w m. Olszewo-Cechny, rz. Brok Mały do m. Rawy skąd drogą przez m. Chmielewo do szosy Andrzejewo – Ostrów Maz. szosą tą do m. Błoto, dalej drogą przez m. Jasienica-Podchmielewie, Króle Duże do granicy gmin Szumowo i Andrzejewo, granicą gmin do drogi na wysokości m. Ruskołęka-Parcel i drogą tą do m. Ruskołęka-Parcel.
94	8390	Granica obwodu biegnie od m. Nowe Piekuty drogą przez m. Koboski, Skłody-Przyrusy, Lendowo-Budy, Markowo-Wólka do rz. Mień, rz. Mień do rz. Nurzec, rz. Nurzec do m. Wyszonki-Błonie, dalej drogą przez m. Wyszonki-Kościelne, Wyszonki-Wojciechy, Warele-Stare, Wojny-Wawrzyńce, Wojny-Szuby Szlacheckie, Wojny-Izdebnik do m. Dąbrowka Kościelna skąd szosą przez m. Kostry Noski do m. Nowe Piekuty.
95	5090	Granica obwodu biegnie od m. Klukowo drogą przez m. Piętki-Gręzki, Piętki-Szeligi, Wojny-Szuby Szlacheckie, Wojny-Wawrzyńce, Warele-Stare, Wyszonki-Wojciechy, Wyszonki-Kościelne i Błonie do rz. Nurzec, rz. Nurzec do Kuczyn skąd drogą przez m. Trojanowo do m. Klukowo.
96	5530	Granica obwodu biegnie od m. Klukowo drogą przez m. Trojanowo do rz. Nurzec w m. Kuczyn, rz. Nurzec przez m. Ciechanowiec do granicy gminy Ciechanowiec (dawna granica woj. warszawskiego) granicą gminy Ciechanowiec a następnie Klukowo do szosy Klukowo – Czyżew obok m. Kaplań, szosą tą do m. Klukowo.

1	2	3
97	7500	Granica obwodu biegnie od m. Boguty Pianki, drogą przez m. Żurawie, Cietrzewki-Warzyno, Kunin-Zamek do szosy Czyżew – Nur w m. Godlewo Warsze, szosą tą do m. Michałowo, dalej drogą przez m. Stokowo-Bućki, Murawskie-Czachy, Godlewo-Bački do granicy gminy Boguty Pianki, granicą gminy do szosy Boguty – Ciechanowiec, szosą tą do m. Boguty Pianki.
98	6970	Granica obwodu biegnie od m. Czyżew Osada szosą w kierunku m. Nur do m. Godlewo-Wielkie, dalej drogą przez m. Godlewo Warsze do m. Zuzela, skąd rzeczką do rz. Bug, rz. Bug do drogi w kierunku m. Gąsiorowo, drogą tą przez m. Gąsiorowo do przystanku kolejowego Zaręby Kościelne, torem kolejowym do m. Czyżew.
99	5400	Granica obwodu biegnie od przystanku kolejowego Zaręby Kościelne szosą przez m. Uścianek Wielki, Zaręby Kościelne do rz. Brok Mały, rz. Brok Mały do m. Andrzejewo skąd drogą przez m. Jabłonowo, Gostkowo do toru kolejowego, torem do przystanku kolejowego Zaręby Kościelne.
100	5520	Granica obwodu biegnie od m. Rudka drogą do m. Olendy, dalej szosą Brańsk – Perlejewo do m. Pobikry, dalej szosą przez m. Radziszewo-Króle do m. Radziszewo-Stare skąd drogą przez m. Kobusy, Koce Schaby do szosy Ciechanowiec – Rudka, szosą tą do m. Rudka.
101	6390	Granica obwodu biegnie od granicy zabudowań m. Ciechanowiec rz. Nurzec do rz. Siennica, rz. Siennica do m. Koce-Schaby, dalej drogą przez m. Kobusy do m. Radziszewo-Stare, dalej szosą przez m. Radziszewo-Króle do m. Pobikry skąd drogą do szosy Ciechanowiec – Siemiatycze w m. Moczydły-Stare, szosą tą do granicy zabudowań m. Ciechanowiec, granicą zabudowań do rz. Nurzec.
102	5500	Granica obwodu biegnie od m. Boguty Pianki szosą w kierunku m. Ciechanowiec do granicy gminy Ciechanowiec, granicą gminy do rz. Nurzec, rz. Nurzec do rz. Bug, rz. Bug do m. Kamionka-Nadbużna, dalej drogą przez m. Kamionka-Stokowo, Kol. Żebry-Laskowiec, Cietrzewki-Warzyno, Żurawie do m. Boguty Pianki.
103	4150	Granica obwodu biegnie od m. Zuzela drogą przez m. Godlewo Warsze, Kunin-Zamek, Szpice-Chojnowo, Cietrzewki-Warzyno, Kol. Żebry-Laskowiec, Kamionka-Stokowo do rz. Bug w m. Kamionka Nadbużna, rz. Bug do rzeczki obok m. Zuzela, rzeczką tą do m. Zuzela.
104	5520	Granica obwodu biegnie od m. Malec szosą Ciechanowiec – Siemiatycze do m. Moczydły-Stare skąd szosą przez m. Perlejewo do rz. Bug w m. Granne, rz. Bug do m. Głody, dalej drogą przez m. Kobyła, Pelch, Kosiorki, Przybyszyn do m. Malec.
105	3820	Granica obwodu biegnie od granicy zabudowań m. Ciechanowiec szosą w kierunku m. Siemiatycze do m. Malec, dalej drogą przez m. Przybyszyn, Kosiorki, Pelch, Kobyła do rz. Bug w m. Głody, rz. Bug do rz. Nurzec, rz. Nurzec do granicy zabudowań m. Ciechanowiec, granicą zabudowań do szosy w kierunku m. Siemiatycze.
106	7140	Granica obwodu biegnie od m. Moczydły-Stare szosą Ciechanowiec – Siemiatycze do drogi w kierunku m. Jaszczółty, dalej tą drogą przez m. Jaszczółty, Ostrożany do cieku wodnego w m. Smorczewo, ciekim tym do rz. Bug, rz. Bug do m. Granne skąd szosą przez m. Perlejewo do m. Moczydły-Stare. Granica obwodu biegnie od m. Moczydły-Stare szosą Ciechanowiec – Siemiatycze do drogi w kierunku m. Jaszczółty, dalej tą drogą przez m. Jaszczółty, Ostrożany do cieku wodnego w m. Smorczewo, ciekim tym do rz. Bug, rz. Bug do m. Granne skąd szosą przez m. Perlejewo do m. Moczydły-Stare.

**POZ. 36**  
**UCHWAŁA NR XXIII/146/97 RADY MIEJSKIEJ W KOLNIE**  
z dnia 15 kwietnia 1997 roku

**zmieniająca uchwałę w sprawie uchwalenia Statutu Miasta Kolno.**

Na podstawie art. 18 ust. 2 pkt. 1 ustawy z dnia 8 marca 1990 roku o samorządzie terytorialnym (Dz. U. Nr 13 poz. 74, Nr 58 poz. 261, Nr 106 poz. 496, Nr 132 poz. 622 z 1997 r. Nr 9 poz. 43) Rada Miejska w Kolnie uchwała co następuje:

§ 1. W uchwale Nr XIII/88/96 Rady Miejskiej w Kolnie w sprawie uchwalenia statutu Miasta Kolna w załączniku do uchwały "Statut Miasta Kolno" w § 10 ust. 3 otrzymuje brzmienie "pierwszą sesję nowo wybranej rady gminy zwołuje przewodniczący sejmiku samorządowego w ciągu 7 dni po

ogłoszeniu zbiorczych wyników wyborów do rad na obszarze całego kraju".

§ 2. 1. Uchwała wchodzi w życie z dniem ogłoszenia poprzez rozplakowanie obwieszczeń w miejscach ustalonych w Statucie Miasta.

2. Uchwała podlega ogłoszeniu w Dzienniku Urzędowym Województwa Łomżyńskiego.

Przewodniczący Rady Miejskiej  
*Franciszek Jurczenia*

**POZ. 37**  
**UCHWAŁA NR 93/XXVI/97 RADY GMINY I MIASTA NOWOGRÓD**  
z dnia 23 kwietnia 1997 roku

**zmieniająca uchwałę w sprawie Statutu Gminy i Miasta Nowogród**

Na podstawie art. 18 ust. 2 pkt. 1 ustawy z dnia 8 marca 1990 r. o samorządzie terytorialnym (Dz. U. z 1996 r. Nr 13, poz. 74, Nr 58, poz. 261, Nr 106, poz. 496, Nr 132, poz. 622 z 1997 r. Nr 9, poz. 43) Rada Gminy i Miasta uchwała, co następuje:

§ 1. W uchwale Nr 27/III/90 Rady Gminy i Miasta Nowogród z dnia 20 października 1990 r. w sprawie uchwalenia Statutu Gminy i Miasta Nowogród (t.j. Dz. Urz. Województwa Łomżyńskiego z 1996 r. Nr 32, poz. 123) wprowadza się

następującą zmianę: w § 63 Regulaminu Rady Gminy i Miasta Nowogród, stanowiącym załącznik Nr 3 do Statutu Gminy i Miasta Nowogród skreśla się słowa "w głosowaniu tajnym".

§ 2. Uchwała wchodzi w życie z dniem ogłoszenia na tablicy ogłoszeń Urzędu Gminy i Miasta Nowogród oraz w sołectwach i podlega ogłoszeniu w Dzienniku Urzędowym Województwa Łomżyńskiego.

Przewodniczący Rady Gminy i Miasta  
*Michał Rupacz*

**POZ. 38**  
**UCHWAŁA NR 116/XXIX/97 RADY GMINY W MIASTKOWIE**  
z dnia 30 kwietnia 1997 roku

**zmieniająca uchwałę w sprawie uchwalenia statutu gminy**

Na podstawie art. 18 ust. 2 pkt. 1 ustawy z dnia 8 marca 1990 roku o samorządzie terytorialnym (Dz. U. z 1996 roku Nr 13, poz. 74, Nr 58, poz. 261, Nr 106, poz. 496, Nr 132, poz. 622, z 1997 r. Nr 9, poz. 43) Rada Gminy uchwała co następuje:

§ 1. W statucie Gminy Miastkowo uchwalonym uchwałą Nr 67/XVIII/96 z dnia 14 lutego 1996 roku (Dz. Urz. Woj. Łomżyńskiego Nr 10, poz. 31, Nr 29, poz. 101) wprowadza się następującą zmianę:

§ 32 Regulaminu pracy Rady Gminy w Miastkowie i jej organów stanowiącego załącznik Nr 1 do Statutu Gminy ust. 1 otrzymuje brzmienie:

„1. Głosowanie tajne przeprowadza się w wypadkach przewidzianych w ustawie o samorządzie terytorialnym oraz w innych przepisach prawa”.

§ 2. Uchwała wchodzi w życie z dniem ogłoszenia przez rozplakowanie obwieszczeń na tablicy ogłoszeń w Urzędzie Gminy oraz na tablicach ogłoszeń w sołectwach i podlega ogłoszeniu w Dzienniku Urzędowym Województwa Łomżyńskiego.

Przewodniczący Rady Gminy  
*Edmund Stepnowski*

**POZ. 39**  
**UCHWAŁA NR XX/96/97 RADY GMINY NUR**  
z dnia 22 kwietnia 1997 r.

**w sprawie zatwierdzenia zmiany miejscowego planu zagospodarowania przestrzennego gminy Nur**

Na podstawie art. 26 ustawy z dnia 7 lipca 1994 roku o zagospodarowaniu przestrzennym (Dz. U. Nr 89, poz. 415, z 1996 roku Nr 106, poz. 496) Rada Gminy na wniosek Zarządu Gminy uchwała zmianę miejscowego planu zagospodarowania przestrzennego Gminy Nur zatwierdzonego Uchwałą Nr XXII/68/83 w Nurze z dnia 20 czerwca 1983 roku wraz z późniejszymi zmianami, (Dz. Urz. Woj. Łomżyńskiego Nr 2, poz. 18 z dnia 30.12.83 r.), zwaną dalej zmianą planu.

**Rozdział I – Ustalenia ogólne**

§ 1. Zmiana planu obejmuje:

Obszar o powierzchni ok. 0,40 ha, położony w granicach administracyjnych wsi Ołowskie w gminie Nur działki nr 239/4 i 238/2.

§ 2. Celem regulacji zawartych w ustaleniach zmiany planu jest: ochrona interesów publicznych lokalnych w zakresie podniesienia standardu życia mieszkańców poprzez dostarczenie im odpowiedniej jakości wody do celów pitnych gospodarczych, produkcyjnych i przeciwpożarowych.

§ 3. Przedmiotem ustaleń zmiany planu jest wyznaczenie terenów pod budowę stacji wodociągowej.

§ 4. Integralną częścią zmiany planu są rysunki stanowiące załączniki do niniejszej Uchwały.

1. Rysunek zmiany planu w skali 1:10.000 stanowiący załącznik Nr 1, na którym oznaczenie graficzne przeznaczenia terenu jest obowiązującym ustaleniem planu.

2. Rysunek planu w skali 1:500, stanowiący załącznik Nr 2, na którym następujące oznaczenia graficzne są obowiązującymi ustaleniami planu:

- 1) przeznaczenie terenów i linie rozgraniczające tereny o różnych funkcjach,
- 2) nieprzekraczalne linie zabudowy,
- 3) strefa techniczna linii elektroenergetycznych 15 kV,
- 4) zasady obsługi komunikacyjnej,
- 5) kierunek odprowadzenia wód z osadnika popłuczyn.

§ 5. Ilekroć w dalszych przepisach niniejszej Uchwały jest mowa o:

- 1) rysunku planu – należy przez to rozumieć rysunek zmiany planu na mapie w skali 1:500 stanowiący załącznik Nr 2 do Uchwały.
- 2) przeznaczeniu podstawowym – należy przez to rozumieć takie przeznaczenie, które powinno przeważać na danym obszarze wyznaczonym liniami rozgraniczającymi.
- 3) przeznaczeniu dopuszczalnym – należy przez to rozumieć inne niż podstawowe, uzupełniające je i wzbogacające.
- 4) Strefie technicznej – należy przez to rozumieć pas terenu niezbędny do eksploatacji i bezpieczeństwa.

**Rozdział II – Ustalenia szczegółowe**

§ 6. 1. Wyznacza się teren oznaczony na rysunku planu symbolem WZ o powierzchni 0,40 ha z przeznaczeniem podstawowym pod stację wodociągową i ujęcie wody.

2. Na obszarze, o którym mowa w ust. 1, ustala się następujące zasady zagospodarowania:

- 1) lokalizacja: budynku stacji wodociągowej, ujęcia wody i urządzeń oczyszczania wód z płukania filtrów, w wyznaczonych strefach,
- 2) obsługa komunikacyjna z istniejącej drogi oznaczonej na rysunku planu symbolem KL,
- 3) w zakresie infrastruktury technicznej:
  - a) zaopatrzenia w energię elektryczną na warunkach określonych przez Rejon Energetyczny,
  - b) zaopatrzenia w energię ciepłą z kotłowni własnej na paliwo proekologiczne (olej opałowy, gaz lub energia elektryczna),
  - c) odbornikiem ścieków z płukania filtrów poprzez osadniki będzie rów melioracyjny,
- 4) zagospodarowanie wszystkich wolnych terenów stacji niską zielenią ochronną,
- 5) ustanowienie na podstawie dokumentacji hydrogeologicznej stref ochronnych ujęcia wody,
- 6) opracowanie programu wodociągu grupowego dla ciągu wsi nadbużańskich.

§ 7. 1. Ustala się linie rozgraniczające ulicy oznaczonej na rysunku planu symbolem KL (funkcja drogi lokalnej) – w pasie o szerokości 12 m oraz linię zabudowy – 12 m od osi jezdni.

2. Na terenach w obrębie linii rozgraniczających ulicy, o których mowa w ust. 1 obowiązuje zakaz realizacji obiektów kubaturowych z wyjątkiem urządzeń technicznych dróg oraz realizacji sieci uzbrojenia technicznego po uzyskaniu zgody administratora drogi.

§ 8. Ustala się strefę techniczną istniejącej linii elektroenergetycznej średniego napięcia 15 kV w odległości 10,0 m od osi trasy w celu zapewnienia warunków bezpieczeństwa i umożliwienia eksploatacji.

§ 9. Teren oznaczony symbolem R pozostawia się w dotychczasowym użytkowaniu rolniczym bez prawa zabudowy.

**Rozdział III – Przepisy końcowe**

§ 10. Uchwałę Nr XXII/68/83 Gminnej Rady Narodowej w Nurze z dnia 20 czerwca 1983 roku w sprawie zatwierdzenia miejscowego planu ogólnego zagospodarowania przestrzennego gminy Nur, w części dotyczącej ustaleń, objętej niniejszą zmianą planu uchyla się.

§ 11. Wykonanie niniejszej uchwały powierza się Zarządowi Gminy Nur.

§ 12. Zgodnie z art. 36, ust. 3 Ustawy o zagospodarowaniu przestrzennym ustala się jednorazową opłatę z tytułu wzrostu wartości nieruchomości w wysokości: 0 %.

§ 13. Zmiana miejscowego planu zagospodarowania przestrzennego Gminy Nur wchodzi w życie po upływie 14 dni od daty jej ogłoszenia w Dzienniku Urzędowym Województwa Łomżyńskiego.

Przewodniczący Rady Gminy  
*Waldemar Wojtkowski*

# ZMIANA MIEJSCOWEGO PLANU ZAGOSPODAROWANIA PRZESTRZENNEGO GMINY NUR

wieś Ołowskie - lokalizacja hydroforni

**RYSUNEK PLANU SKALA 1 : 500**

ZAŁĄCZNIK NR 2 DO UCHWAŁY NR XX/96/97  
RADY GMINY NUR Z DNIA 22.04.1997r.

PROJEKT BYŁ WYŁOŻONY DO PUBLICZNEGO  
WGŁADU W URZĘDZIE GMINY W DNIACH  
OD 5.03.1997r. DO 27.03.1997r.





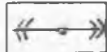



WOJEWÓDZKIE BIURO PLANOWANIA PRZESTRZENNEGO				
POMOCNICZY ZESPÓŁ		PROJEKTOWO - INWESTYCYJNY		
18-400 Łomża		ul. Poznańska 141 A		
		Tel. 183-102, 183-439		
Zespół	autorski	Podpis	Skala 1:1000	
Projektanci: Urbanistyka - mgr inż. arch. Alicja Mieszowska Nr upr. 242/88		   	ZMIANA MIEJSCOWEGO PLANU ZAGOSPODAROWANIA PRZESTRZENNEGO gmina NUR	
Zagadnienia wodno-kanalizacyjne - mgr inż. Hanna Konarzewska			wieś Ołowskie	
Prognoza wpływu na środowisko - mgr Andrzej Lewandowski		ujęcie i stacja uzdatniania wody		
Zagadnienia formalno-prawne - mgr Kazimierz Grabias		DATA		
starszy asystent - Bożena Modzelewska		rozpoczęcia	zakończenia	
		dziedzielnik 96		

## LEGENDA:

### FUNKCJE TERENÓW:

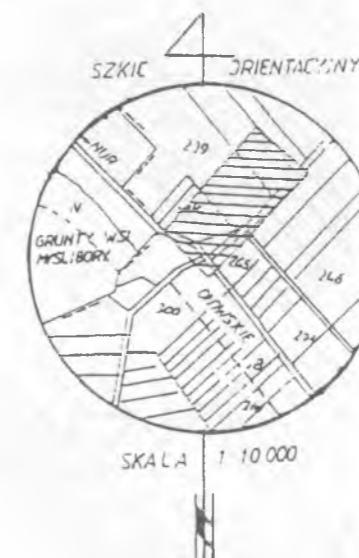
- WZ** - Teren ujęcia i proj. stacji wodociągowej  
**KL** - Tereny komunikacji  
**RL** - Tereny leśne  
**R** - Tereny upraw polowych bez prawa zabudowy

### USTALENIA REGULACYJNE:

-  Granice opracowania  
 Linie rozgraniczające tereny o różnych funkcjach ściśle określone  
 Nieprzekraczalne linie zabudowy  
 Strefa techniczna linii napowietrznej 15kv  
 Linia napowietrzna 15kv  
 Projektowana sieć wodociągowa  
 Kierunek odprowadzenia wód z osadnika popłuczyn  
 Postulowana lokalizacja wjazdu na teren stacji

### POSTULOWANE GRANICE STREF O RÓŻNYM PRZEZNACZENIU:

- A** strefa lokalizacji ujęcia  
**B** strefa lokalizacji budynku stacji wodociągowej  
**C** strefa lokalizacji urządzeń do magazynowania i oczyszczania wód z płukania filtrów



WTÓRNIK MAPY ZASADNICZEJ skala 1:500

wieś: OŁOWSKIE  
 gm. NUR  
 woj. łomżyńskie

WTÓRNIK NINIEJSZY SPORZĄDZONO NA PODSTAWIE ARK. MAPY ZASADNICZEJ NR 254 443 051, 254 443 253  
 WTÓRNIK AKTUALNY NA DZIEŃ 17.04.1996  
 NR ROB. 4010/24/96

WYKONAWCA

WBG i TR w Łomży - RO Zambrów

Kierownik robory - mgr inż. Tomasz Zychawski - *Zyck*

Kierownik RO Zambrów - Stanisław Ożarówski - *[Signature]*

1996.04.23 2671.1-17/96



ZMIANA  
MIEJSCOWEGO PLANU  
ZAGOSPODAROWANIA  
PRZESTRZENNEGO  
GMINY NUR

wieś Ołowskie - lokalizacja hydroforni

RYSUNEK PLANU SKALA 1 : 500

RYSUNEK ZMIANY PLANU

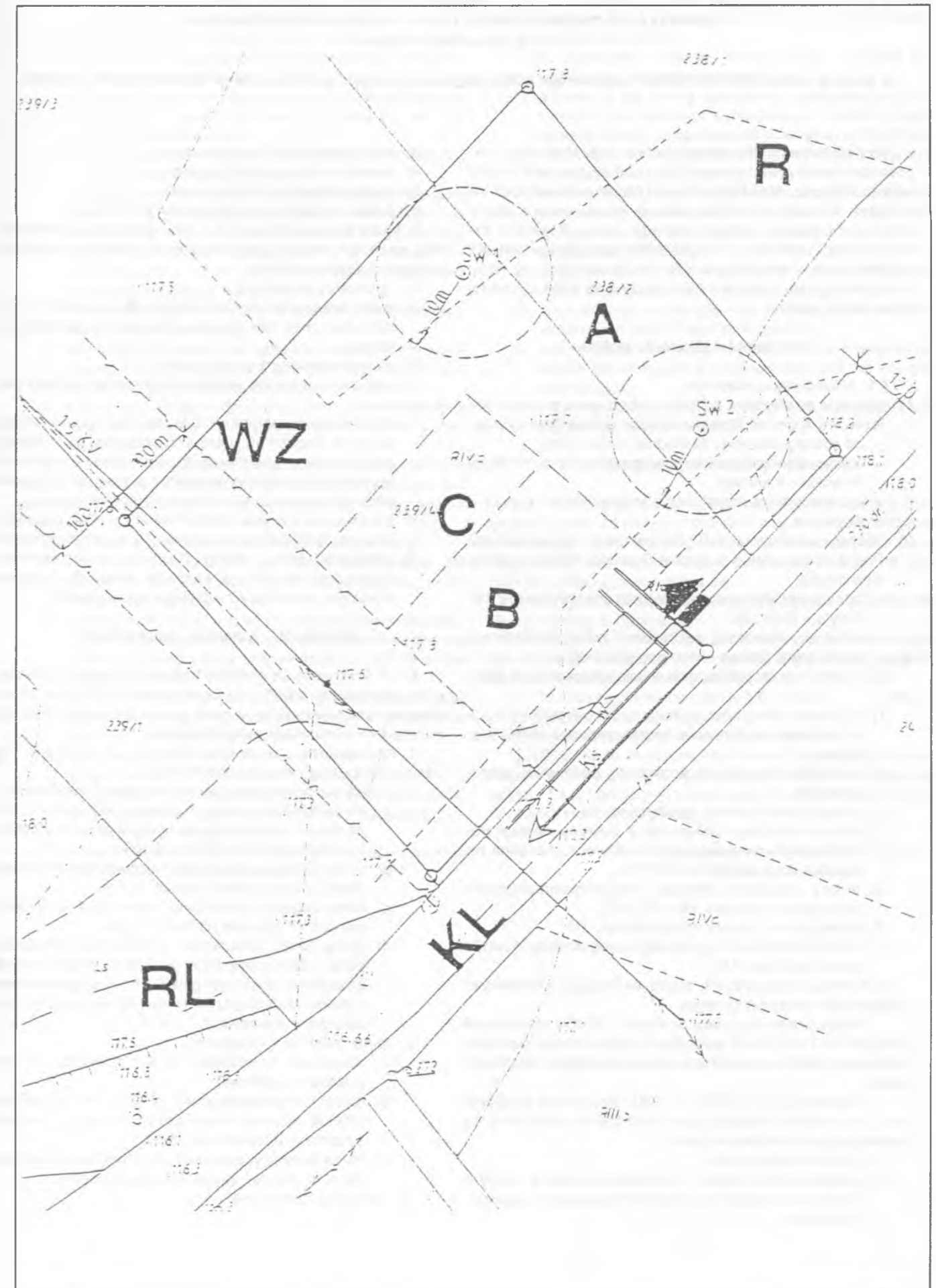
ZALĄCZNIK NR 1 DO UCHWAŁY NR XX/196/97  
RADY GMINY NUR Z DNIA 22.04.1997r

PROJEKT BYŁ WYŁOŻONY DO PUBLICZNEGO  
WGLĄDU W URZĘDZIE GMINY W DNIA  
OD 5.03.1997r. DO 27.03.1997r.



LEGENDA:

- FUNKCJE TERENÓW:
- WZ** - Teren ujęcia i proj. stacji wodociągowej
  - KL** - Tereny komunikacji
  - RL** - Tereny leśne
  - R** - Tereny upraw polowych bez prawa zabudowy



**POZ. 40**  
**UCHWAŁA NR 113/XXV/97 RADY GMINY I MIASTA W STAWISKACH**  
z dnia 26 kwietnia 1997 roku

**w sprawie zatwierdzenia zmiany miejscowego planu zagospodarowania przestrzennego gminy i miasta Stawiski.**

Na podstawie art. 26 ustawy z dnia 7 maja 1994 roku o zagospodarowaniu przestrzennym (Dz. U. Nr 89, poz. 415, z 1994 roku Nr 106, poz. 496) Rada Gminy i Miasta w Stawiskach na wniosek Zarządu uchwała zmianę miejscowego planu zagospodarowania przestrzennego gminy Stawiski zatwierdzonego Uchwałą Nr 102/XXVII/92 Rady Gminy i Miasta w Stawiskach z dnia 28 grudnia 1992 roku (Dz. Urz. Woj. Łomżyńskiego Nr 1 poz. 5 z dnia 26 stycznia 1993 r.), zwaną dalej zmianą planu.

**Rozdział I – Ustalenia ogólne**

§ 1. Zmiana planu obejmuje:

- 1) obszar o powierzchni 2,88 ha, położony na gruntach wsi Karwowo w gminie Stawiski, którego granice wyznaczają:
  - od strony północnej i zachodniej tereny rolne,
  - od strony południowej droga wojewódzka Nr 23178 Budy Poryckie – Karwowo,
  - od strony wschodniej droga krajowa Nr 61 Łomża – Augustów,
- 2) obszar o powierzchni 0,07 ha, położony na gruntach wsi Poryte Włociańskie w gminie Stawiski, którego granice wyznaczają:
  - od strony północno-zachodniej droga wojewódzka Nr 647 Poryte – Dzierzbia,
  - od strony północnej, zachodniej i południowej tereny rolne, użytki zielone i istniejący ciek wodny.

§ 2. Celem regulacji zawartych w ustaleniach zmiany planu jest:

- 1) ochrona interesów publicznych ponadlokalnych w zakresie zapewnienia bezpieczeństwa ruchu drogowego,
- 2) stworzenie podstaw do działalności podmiotów gospodarczych.

§ 3. Przedmiotem ustaleń zmiany planu są:

- 1) tereny zabudowy usługowej z zakresu obsługi podróży komunikacji samochodowej, oznaczone na rysunku planu symbolem KSn\*UT,
- 2) tereny urzędzeń, obsługi i tras komunikacyjnych oznaczone symbolem KSn, KD, KP,
- 3) tereny zieleni, oznaczone symbolem: ZN,
- 4) tereny zabudowy zagrodowej oznaczone na rysunku planu symbolem MR.

§ 4. Integralną częścią planu są rysunki stanowiące załączniki do niniejszej Uchwały:

1. Rysunki zmiany planu w skali 1:10.000 stanowiące załącznik Nr 1, na którym oznaczenie graficzne przeznaczenia terenu oraz granica opracowania są obowiązującym ustaleniem planu.

2. Rysunek planu w skali 1:1.000, stanowiący załącznik Nr 2, na którym następujące oznaczenia graficzne są obowiązującymi ustaleniami planu:

- 1) granice opracowania,
- 2) przeznaczenie terenu i linie rozgraniczające tereny o różnych funkcjach lub różnych zasadach zagospodarowania,

- 3) nieprzekraczalne linie zabudowy,
- 4) zasady obsługi komunikacyjnej,
- 5) strefy podziałów funkcjonalnych,
- 6) strefę techniczną linii napowietrznej 15 kV.

3. Rysunek planu w skali 1:1.000, stanowiący załącznik Nr 3, na którym następujące oznaczenia graficzne są obowiązującymi ustaleniami planu:

- 1) granice opracowania,
- 2) przeznaczenie terenu i linie rozgraniczające tereny o różnych funkcjach lub różnych zasadach zagospodarowania,
- 3) nieprzekraczalne linie zabudowy.

§ 5. Ilekroć w dalszych przepisach niniejszej Uchwały jest mowa o:

- 1) rysunku planu – należy przez to rozumieć rysunki zmiany planu na mapach stanowiących załączniki do Uchwały.
- 2) przeznaczeniu podstawowym należy przez to rozumieć takie przeznaczenie, które powinno przeważać na danym obszarze wyznaczonym liniami rozgraniczającymi.
- 3) przeznaczeniu dopuszczalnym należy przez to rozumieć inne niż podstawowe, uzupełniające je i wzbogacające.
- 4) strefie technicznej – należy przez to rozumieć pas terenu niezbędny dla celu zapewnienia warunków bezpieczeństwa powstających obiektów kubaturowych.

**Rozdział II – Ustalenia szczegółowe**

§ 6. 1. Wyznacza się obszar oznaczony na rysunku zmiany planu symbolem KSn\*UT o powierzchni 2,43 ha z przeznaczeniem podstawowym pod usługi z zakresu obsługi podróży komunikacji samochodowej.

2. Na obszarze, o którym mowa w ust. 1, ustala się następujące zasady zagospodarowania:

- 1) ustala się następujący podział na strefy funkcjonalne:
  - a) strefę lokalizacji usług z zakresu gastronomii i hotelarstwa – oznaczoną na rysunku planu symbolem 1 UG\*UH o powierzchni ok. 0,75 ha,
  - b) strefę lokalizacji stacji paliw – oznaczoną na rysunku planu 2 KSn o powierzchni ok. 0,7 ha,
  - c) strefę lokalizacji parkingów – oznaczoną na rysunku planu 3 KP o powierzchni ok. 0,6 ha,
  - d) strefę zieleni izolacyjnej – oznaczoną na rysunku planu 4 ZN o powierzchni ok. 0,38 ha, dopuszcza się przenikanie stref funkcjonalnych z uwzględnieniem ustaleń dotyczących nieprzekraczalnych linii zabudowy zawartych § 7 ust. 4,
- 2) forma zabudowy usługowej:
  - a) zabudowa o wysokości do 2 kondygnacji, w tym poddasze użytkowe,
  - b) dachy o nachyleniu połaci od 30 do 45° z okapami wzdłuż elewacji wypuszczonymi poza ściany szczytowe w kolorze ciemnym,
  - c) forma budynków powinna być kształtowana w nawiązaniu do funkcji i zagospodarowania terenu,
- 3) uzbrojenie techniczne:

- a) zaopatrzenie w wodę w pierwszym etapie z własnego ujęcia docelowo z sieci wodociągowej,
  - b) zaopatrzenie w energię elektryczną na warunkach określonych przez Rejon Energetyczny; instalację telefoniczną z inst. i proj. sieci,
  - c) zaopatrzenie w energię cieplną z kotłowni własnej na paliwo proekologiczne (olej opałowy, gaz lub energia elektryczna),
  - d) odprowadzenie ścieków sanitarnych do szczelnych zbiorników bezodpływowych,
- 4) obsługa komunikacyjna z drogi wojewódzkiej stanowiącej południową granicę zmiany planu w odległości nie mniejszej niż 50,0 m od skrzyżowania z drogą krajową,
  - 5) strefę techniczną w odległości 10 m od trasy linii napowietrznej 15 kV, w której obowiązuje zakaz lokalizacji zabudowy kubaturowej,
  - 6) obowiązek zabezpieczenia środowiska wodno-glebowego przed dewastacją,
  - 7) obowiązek gromadzenia odpadów stałych w typowych pojemnikach do wywozu na gminne wysypisko śmieci,
  - 8) obowiązek ochrony wartościowego drzewostanu,
  - 9) obowiązek zagospodarowania wszystkich wolnych terenów zielenią, szczególnie wzdłuż granic i stref parkingowych.

§ 7. 1. Wyznacza się teren oznaczony na rysunku zmiany planu symbolem KD o powierzchni ok. 0,45 ha z przeznaczeniem podstawowym docelowym pod urządzenia i trasy komunikacyjne.

2. Na terenie, o którym mowa w ust. 1 wydziela się:

- 1) pas o szerokości 25,0 m po stronie zachodniej w stosunku do osi istniejącej jezdni drogi krajowej nr 61 oznaczony symbolem 2 KD,
  - 2) pas o szerokości 25,0 m po stronie północnej w stosunku do linii rozgraniczającej stanowiącej południową granicę pasa drogowego drogi wojewódzkiej Nr 23178 oznaczony symbolem 1 KD.
3. Do czasu realizacji przeznaczenia docelowego teren pozostawia się w dotychczasowym użytkowaniu rolniczym bez prawa zabudowy.
4. Ustala się nieprzekraczalne linie zabudowy:
- 1) droga krajowa Nr 61 Łomża – Augustów:
    - a) dla obiektów budowlanych 40,0 m od krawędzi jezdni,
    - b) dla obiektów hotelowych jednokondygnacyjnych – 90,0 m od krawędzi jezdni,
  - 2) droga wojewódzka Nr 23178 Budy Poryckie – Karwowo – 25,0 od osi istniejącej jezdni.

§ 8. 1. Wyznacza się teren oznaczony na rysunku zmiany planu symbolem MR o powierzchni 0,07 ha z przeznaczeniem pod zabudowę zagrodową.

2. Na obszarze, o którym mowa w ust. 1, ustala się następujące zasady zagospodarowania:

- 1) wyznacza się strefę zabudowy mieszkaniowej dla budynku mieszkalnego wchodzącego w skład gospodarstwa rolnego położonego po przeciwnej stronie drogi,
- 2) nieprzekraczalna wysokość zabudowy do 2 kondygnacji w tym poddasze użytkowe,
- 3) forma budynku powinna być kształtowana w nawiązaniu do tradycyjnej architektury regionu, bez ograniczeń w zakresie materiałów konstrukcyjnych,
- 4) uzbrojenie techniczne:
  - a) zaopatrzenie w wodę w pierwszym etapie z własnego ujęcia docelowo z sieci wodociągowej,
  - b) zaopatrzenie w energię elektryczną na warunkach określonych przez Rejon Energetyczny,
  - c) zaopatrzenie w energię cieplną z kotłowni własnej na paliwo proekologiczne (olej opałowy, gaz lub energia elektryczna),
  - d) odprowadzenie ścieków sanitarnych do szczelnych zbiorników bezodpływowych.

**Rozdział III – Przepisy końcowe**

§ 9. Uchwałą Nr 102/XXVII/92 Rady Gminy i Miasta w Stawiskach z dnia 28 grudnia 1992 roku w sprawie zatwierdzenia miejscowego planu ogólnego zagospodarowania przestrzennego gminy Stawiski, w części dotyczącej ustaleń, objętej niniejszą zmianą planu uchyla się.

§ 10. Wykonanie niniejszej uchwały powierza się Zarządowi Gminy i Miasta w Stawiskach.

§ 11. Zgodnie z art. 36, ust. 3 Ustawy o zagospodarowaniu przestrzennym ustala się jednorazową opłatę z tytułu wzrostu wartości nieruchomości w wysokości:

1. Dla terenów wymienionych w § 6 – 30 %
2. Dla terenów wymienionych w § 7 – 30 %
3. Dla terenów wymienionych w § 8 – 30 %.

§ 12. Zmiana miejscowego planu zagospodarowania przestrzennego gminy i miasta Stawiski wchodzi w życie po upływie 14 dni od daty jej ogłoszenia w Dzienniku Urzędowym Województwa Łomżyńskiego.

Przewodniczący Rady Gminy i Miasta  
Kazimierz Karwowski

## Miejscowy Plan Zagospodarowania Przestrzennego ZMIANA PLANU

GMINA STAWISKI - WIEŚ KARWOWO

Rysunek Zmiany Planu Skala 1:10.000

Załącznik Nr 1 do Uchwały Nr 113/XXV/97  
Rady Gminy i Miasta w Stawiskach z dnia 26.04.97.

Projekt był wyłożony do publicznego wglądu  
w Urzędzie Gminy i Miasta w dniach od 7.03. do 28.03.97.



### LEGENDA:

#### FUNKCJE TERENÓW:

- |                 |                                                        |
|-----------------|--------------------------------------------------------|
| KS <sub>n</sub> | TEREN USŁUG z zakresu obsługi podróżnych samochodowych |
| R               | TERENY UŻYTKÓW ROLNYCH                                 |
| KD              | TERENY KOMUNIKACJI                                     |

## Miejscowy Plan Zagospodarowania Przestrzennego ZMIANA PLANU

GMINA STAWISKI - WIEŚ KARWOWO

Rysunek Planu Skala 1:1000

Załącznik Nr 2 do Uchwały Nr 113/XXV/97  
Rady Gminy i Miasta w Stawiskach z dnia 26.04.97.

Projekt był wyłożony do publicznego wglądu  
w Urzędzie Gminy i Miasta w dniach od 7.03. do 28.03.97.

### LEGENDA:

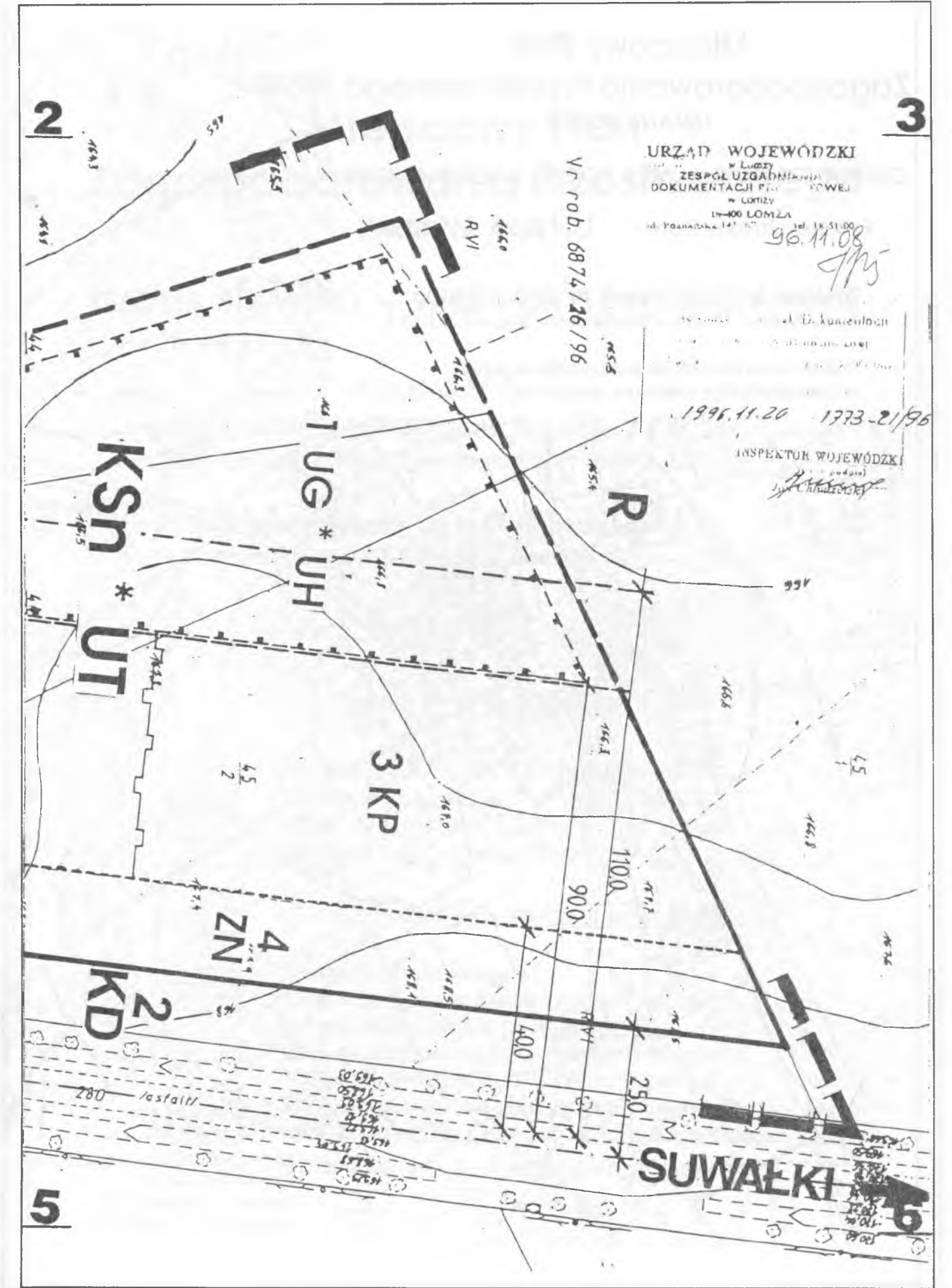
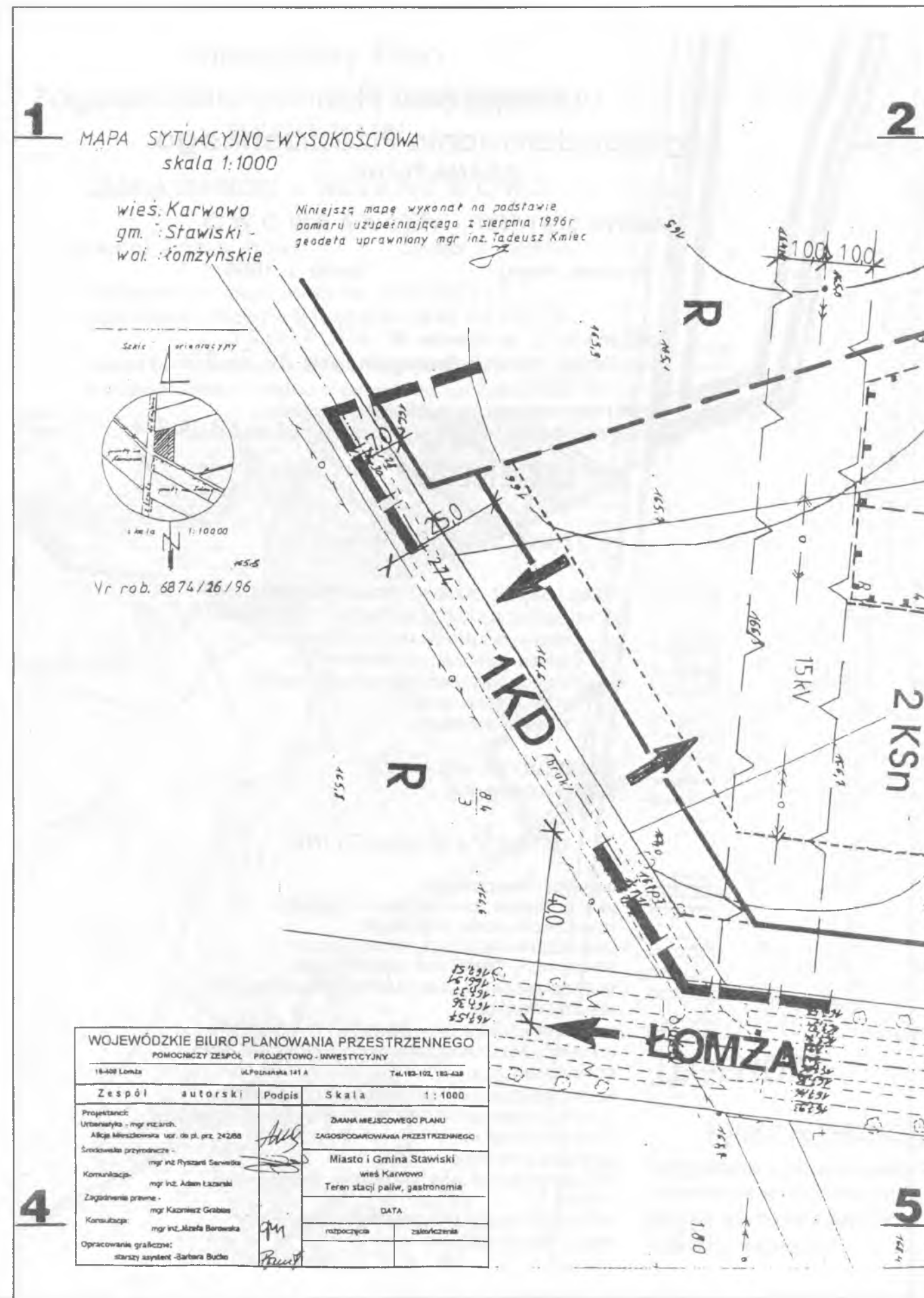
#### FUNKCJE TERENÓW:

- |                     |                                                                   |
|---------------------|-------------------------------------------------------------------|
| KS <sub>n</sub> -UT | TEREN USŁUG Z ZAKRESU OBSŁUGI PODRÓŻNYCH KOMUNIKACJI SAMOCHODOWEJ |
| 2 KS <sub>n</sub>   | STREFA PROJEKTOWANEJ STACJI PALIW                                 |
| 3 KP                | STREFA LOKALIZACJI PARKINGÓW                                      |
| 1UG-UH              | STREFA LOKALIZACJI USŁUG GASTRONOMII, HOTELARSTWA, HANDLU         |
| 4 ZN                | TEREN ZIELENI NISKIEJ                                             |

- |    |                        |
|----|------------------------|
| R  | TERENY UŻYTKÓW ROLNYCH |
| KD | TERENY KOMUNIKACJI     |

#### USTALENIA REGULACYJNE:

- |  |                                                                                                                  |
|--|------------------------------------------------------------------------------------------------------------------|
|  | GRANICE OPRACOWANIA                                                                                              |
|  | LINIE ROZGRANICZAJĄCE TERENY O RÓŻNYCH FUNKCJACH - ŚCIŚLE OKREŚLONE                                              |
|  | LINIE ROZGRANICZAJĄCE TERENY O RÓŻNYCH FUNKCJACH - OKREŚLONE ORIENTACYJNIE                                       |
|  | NIEPRZEKRACZALNA LINIA ZABUDOWY DLA OBIEKTÓW NIEMIESZKALNYCH                                                     |
|  | NIEPRZEKRACZALNA LINIA ZABUDOWY DLA OBIEKTÓW O FUNKCJI MIESZKALNEJ /MOTEL/ O WYSOKOŚCI 1-NEJ KONDYGNACJI         |
|  | NIEPRZEKRACZALNA LINIA ZABUDOWY DLA OBIEKTÓW O FUNKCJI MIESZKALNEJ /MOTEL/ O WYSOKOŚCI POWYŻEJ 1-NEJ KONDYGNACJI |
|  | ISTNIEJĄCA OŚ DROGI                                                                                              |
|  | PROJEKTOWANY WJAZD I WYJAZD NA TEREN STACJI I USŁUG                                                              |
|  | ISTNIEJĄCA LINIA ELEKTROENERGETYCZNA 15 KV                                                                       |
|  | STREFA TECHNICZNA LINII 15 KV                                                                                    |



# Miejscowy Plan Zagospodarowania Przestrzennego

## ZMIANA PLANU

GMINA STAWISKI - WIEŚ PORYTE WŁOŚCIAŃSKIE

Rysunek Zmiany Planu Skala 1 : 10.000

Załącznik Nr 1a do Uchwały Nr 113./XXV/97.....  
Rady Gminy i Miasta w Stawiskach z dnia 26.04.97.

Projekt był wyłożony do publicznego wglądu  
w Urzędzie Gminy i Miasta w dniach od 7.03. do 28.03.97.



# Miejscowy Plan Zagospodarowania Przestrzennego

## ZMIANA PLANU

GMINA STAWISKI - WIEŚ PORYTE WŁOŚCIAŃSKIE

Załącznik Nr 3 do Uchwały Nr 113./XXV/97.....  
Rady Gminy i Miasta w Stawiskach z dnia 26.04.97.

Projekt był wyłożony do publicznego wglądu  
w Urzędzie Gminy i Miasta w dniach od 7.03. do 28.03.97.

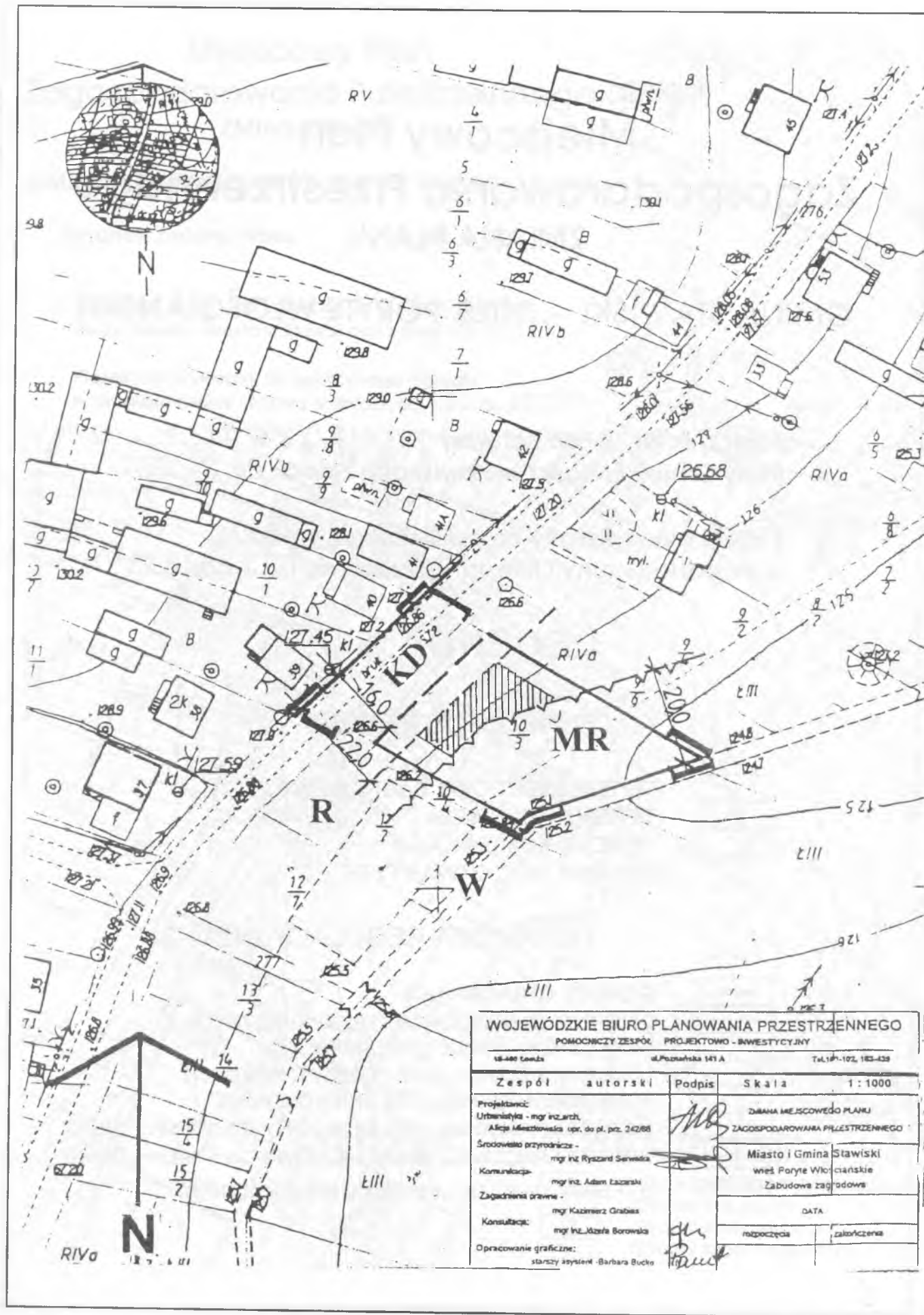
## LEGENDA:

### FUNKCJE TERENÓW:

MR	TEREN ZABUDOWY ZAGRODOWEJ
R	TERENY ROLNICZE
KD	TERENY KOMUNIKACJI
W	TERENY WÓD OTWARTYCH

### USTALENIA REGULACYJNE:

	GRANICE OPRACOWANIA
	LINIE ROZGRANICZAJĄCE TERENY O RÓŻNYCH FUNKCJACH - ŚCIŚLE OKREŚLONE
	LINIE ROZGRANICZAJĄCE TERENY O RÓŻNYCH FUNKCJACH - OKREŚLONE ORIENTACYJNIE
	NIEPRZEKRACZALNA LINIA ZABUDOWY OD STRONY DROGI
	NIEPRZEKRACZALNA LINIA ZABUDOWY OD STRONY CIEKU
	STREFA LOKALIZACJI BUDYKU MIESZKALNEGO



**POZ. 41**  
**UCHWAŁA NR 152/XXXII/97 RADY MIEJSKIEJ CIECHANOWIEC**  
 z dnia 28 kwietnia 1997 roku

**w sprawie zatwierdzenia zmiany miejscowego planu zagospodarowania przestrzennego miasta i gminy Ciechanowiec**

Na podstawie art. 26 ustawy z dnia 7 lipca 1994 roku o zagospodarowaniu przestrzennym (Dz. U. Nr 89, poz. 415, z 1996 roku Nr 106, poz. 496) Rada Miejska na wniosek Zarządu Miasta uchwała zmianę miejscowego planu zagospodarowania przestrzennego Miasta i Gminy Ciechanowiec zatwierdzonego Uchwałą Nr 209/XXXI Rady Miejskiej Ciechanowiec z dnia 28 czerwca 1993 roku (Dz. Urz. Woj. Łomżyńskiego Nr 9, z dnia 16 sierpnia 1993 r.), zwaną dalej zmianą planu.

**Rozdział I – Ustalenia ogólne**

**§ 1. Zmiana planu obejmuje:**

- obszar o powierzchni 3,27 ha, położony na gruntach wsi Zadobrze w gminie Ciechanowiec, którego granice wyznaczają:
  - od strony północnej tereny rolne,
  - od strony południowej ul. Sienkiewicza,
  - od strony zachodniej teren istniejącej zabudowy mieszkaniowej,
  - od strony wschodniej teren istniejącej Stacji Obsługi Samochodów,
- obszar o powierzchni 4,72 ha, położony na gruntach miasta Ciechanowiec, którego granice wyznaczają:
  - od strony północnej ulica Wińska,
  - od strony wschodniej i południowej grunty orne,
  - od strony zachodniej teren istniejącej zabudowy zagrodowej,
- obszar o powierzchni 0,24 ha, położony na gruntach miasta Ciechanowiec przy drodze do oczyszczalni ścieków działka Nr 391.

**§ 2. Celem regulacji zawartych w ustaleniach zmiany planu jest:**

- wyznaczenie terenów pod zabudowę jednorodziną, zagrodową i przemysłową,
- zapewnienie obsługi komunikacyjnej,
- stworzenie podstaw do działalności podmiotów gospodarczych

**§ 3. Przedmiotem ustaleń zmiany planu są:**

- tereny zabudowy mieszkaniowej jednorodzinnej, oznaczone na rysunku planu symbolem MNj i MNj\*UR,
- tereny zabudowy mieszkaniowej zagrodowej z dopuszczeniem zabudowy mieszkaniowej jednorodzinnej, oznaczone na rysunku planu symbolem MRj,
- tereny zabudowy przemysłowej, oznaczone na rysunku planu symbolem PR,
- tereny zabudowy usługowo-rzemieślniczej, oznaczone na rysunku planu symbolem UR,
- tereny urządzeń, obsługi i tras komunikacyjnych oznaczone symbolem KSn, KD, KZ,
- tereny zieleni urządzonej, oznaczone symbolem ZP.

**§ 4. Integralną częścią planu są rysunki stanowiące załączniki do niniejszej Uchwały:**

1. Rysunki zmiany planu w skali 1:5.000 stanowiące załącznik Nr 1, 1a, na którym oznaczenie graficzne przeznaczenia terenu jest obowiązującym ustaleniem planu.

2. Rysunek planu w skali 1:1.000, stanowiący załącznik Nr 2, na którym następujące oznaczenia graficzne są obowiązującymi ustaleniami planu:

- przeznaczenie terenu i linie rozgraniczające tereny o różnych funkcjach lub różnych zasadach zagospodarowania,
- linie zabudowy nieprzekraczalnej,
- linie projektowanych podziałów na działki budowlane z zastrzeżeniem § 5,

- zasady obsługi komunikacyjnej i uzbrojenia technicznego,
  - strefy lokalizacji budynków mieszkalnych,
  - strefę techniczną linii napowietrznych 15 kV,
  - strefę lokalizacji zbiorników gazu,
  - usytuowanie budynków mieszkalnych.
3. Rysunek zmiany planu w skali 1:2.000, stanowiący załącznik Nr 3, na którym następujące oznaczenia graficzne są obowiązującymi ustaleniami planu:

- przeznaczenie terenu i linie rozgraniczające tereny o różnych funkcjach lub różnych zasadach zagospodarowania,
  - linie zabudowy nieprzekraczalnej,
  - strefę techniczną linii napowietrznych 15 kV.
4. Rysunek zmiany planu w skali 1:500, stanowiący załącznik Nr 4, na którym następujące oznaczenia graficzne są obowiązującymi ustaleniami planu:

- przeznaczenie terenu i linie rozgraniczające tereny o różnych funkcjach lub różnych zasadach zagospodarowania,
- strefy lokalizacji obiektów kubaturowych i zieleni izolacyjnej.

**§ 5. Zmiana podziałów i lokalizacji obiektów na terenie MNj i MN\*UR uzależniona jest od przedłożenia przez inwestorów zagospodarowania całego kwartału spełniającej następujące warunki:**

- zachowania intensywności zabudowy,
- zachowania pasów drogi dojazdowej i nieprzekraczalnych linii zabudowy,
- zasady obsługi komunikacyjnej i uzbrojenia technicznego.

**§ 6. Ilekroć w dalszych przepisach niniejszej Uchwały jest mowa o:**

- rysunku planu – należy przez to rozumieć rysunki zmiany planu na mapach stanowiących załączniki do Uchwały.
- przeznaczeniu podstawowym – należy przez to rozumieć takie przeznaczenie, które powinno przeważać na danym obszarze wyznaczonym liniami rozgraniczającymi.
- przeznaczeniu dopuszczalnym – należy przez to rozumieć inne niż podstawowe, uzupełniające je i wzbogacające.
- strefie technicznej – należy przez to rozumieć pas terenu niezbędny dla celu zapewnienia warunków bezpieczeństwa powstających obiektów kubaturowych.

**Rozdział II – Ustalenia szczegółowe**

**§ 7. 1. Z obszaru położonego na gruntach wsi Zadobrze, określonego w § 1, ust. 1 Uchwały, wyznacza się tereny dla których ustala się następujące przeznaczenie podstawowe:**

- teren zabudowy mieszkaniowej jednorodzinnej oznaczony na rysunku planu symbolem – MNj o powierzchni około 0,84 ha i MNj\*UR o powierzchni około 1,55 ha,
- tereny zabudowy usługowo – rzemieślniczej, oznaczone na rysunku planu symbolem UR, o powierzchni około 0,11 ha,
- tereny tras komunikacyjnych oznaczone na rysunku planu symbolami – 02KD i 03KD, o powierzchni około 0,44 ha,
- tereny zieleni urządzonej o funkcji izolacyjnej oznaczone na rysunku planu symbolem ZP o powierzchni 0,12 ha,
- tereny usług z zakresu obsługi komunikacji samochodowej oznaczone symbolem KSn o powierzchni 0,21 ha.

2. Na obszarze, o którym mowa w ust. 1, pkt. 1 ustala się następujące zasady zagospodarowania:

- 1) jako przeznaczenie dopuszczalne, na terenie ozn. symbolem MNj\*UR, usługi z zakresu rzemiosła produkcyjno – usługowego pod warunkiem nie powodowania uciążliwości dla przeznaczenia podstawowego,
- 2) dotyczące kształtowania form zabudowy:
  - a) zabudowa wolnostojąca o wysokości do 2 kondygnacji, w tym poddasze użytkowe z możliwością podpiwniczenia do 0,9 m ponad poziom terenu,
  - b) dachy o nachyleniu połaci od 30 do 45°,
  - c) budynki o urozmaiconym rzucie poziomym,
- 3) dotyczące uzbrojenia technicznego:
  - a) zaopatrzenie w wodę, energię elektryczną, instalację telefoniczną z istniejącej i projektowanej sieci,
  - b) zaopatrzenie w energię ciepłą z kotłowni własnych na paliwo proekologiczne (olej opałowy, gaz lub energia elektryczna),
  - c) odprowadzenie ścieków sanitarnych: w I etapie do szczelnych zbiorników bezodpływowych, docelowo do proj. sieci kanalizacji sanitarnej,
- 4) urządzenie pasa zieleni ozdobnej pełniącej funkcję izolacyjną od ciągów komunikacyjnych,
- 5) zaleca się wykonanie od ulicy Sienkiewicza ogrodzeń ażurowych, ustala się nieprzekraczalną wysokość podmurówki 0,5 m,
- 6) obsługa komunikacyjna wyłącznie z projektowanych ulic dojazdowych oznaczonych symbolami 01 KD i 02 KD,
- 7) strefę techniczną w odległości 10 m od trasy linii 15 kV i urządzeń elektroenergetycznych, w której obowiązuje zakaz lokalizacji zabudowy kubaturowej.

3. Na obszarze, o którym mowa w ust. 1, pkt. 2 i 5 ustala się następujące zasady zagospodarowania:

- 1) dotyczące kształtowania form zabudowy:
  - a) zabudowa o wysokości do 2 kondygnacji,
  - b) dachy o nachyleniu połaci od 30° do 45°,
- 2) dotyczące uzbrojenia technicznego:
  - a) zaopatrzenie w wodę, energię elektryczną, instalację telefoniczną z istn. i proj. sieci,
  - b) zaopatrzenie w energię ciepłą z kotłowni własnych na paliwo proekologiczne (olej opałowy, gaz lub energia elektryczna),
  - c) odprowadzenie ścieków sanitarnych: w I etapie do szczelnych zbiorników bezodpływowych, docelowo do proj. sieci kanalizacji sanitarnej,
  - d) urządzenie pasa zieleni ozdobnej pełniącej funkcję izolacyjną od ciągów komunikacyjnych,
  - e) obsługa komunikacyjna wyłącznie z projektowanej ulicy dojazdowej oznaczonej symbolem 02 KD z zastrzeżeniem § 8.
- 3) zaleca się wykonywanie od ulicy Sienkiewicza ogrodzeń ażurowych, ustala się nieprzekraczalną wysokość podmurówki 0,5 m.
4. Ustala się linie rozgraniczające ulic wymienionych w ust. 1 pkt. 3 oraz nieprzekraczalne linie zabudowy:
  - 1) ul. Sienkiewicza – ulica zbiorcza w ciągu drogi krajowej – oznaczona na rysunku planu symbolem KZ: linia zabudowy – warunkowana odległością 50,0 m od ogrodzenia cmentarza
  - 2) ulica dojazdowa oznaczona symbolem 02 KD:
    - a) szerokość w liniach rozgraniczających – 12,0 m,
    - b) linia zabudowy – 15,0 m od projektowanej osi jezdni,
  - 3) ulica dojazdowa oznaczona symbolem 03 KD:
    - a) szerokość w liniach rozgraniczających – 10,0 m,
    - b) linia zabudowy – 15,0 m od osi jezdni.

§ 8. Na terenie, o którym mowa w ust. 1 pkt. 5 dopuszcza się wydzielenie funkcji stacji tankowania gazu z obsługą komunikacyjną z ulicy Sienkiewicza.

§ 9. 1. Z obszaru położonego na gruntach miasta Ciechanowiec, określonego w § 1 ust. 2 Uchwały, wyznacza się tereny dla których ustala się następujące przeznaczenie podstawowe:

- 1) teren zabudowy zagrodowej oznaczony na rysunku planu symbolem – MRj o powierzchni około 3,38 ha,
  - 2) tereny tras komunikacyjnych oznaczone na rysunku planu symbolem KD o powierzchni około 0,34 ha.
2. Na obszarze, o którym mowa w ust. 1, pkt. 1 ustala się następujące zasady zagospodarowania:
- 1) jako przeznaczenie dopuszczalne zabudowa mieszkaniowa jednorodzinna,
  - 2) dotyczące kształtowania form zabudowy:
    - a) zabudowa mieszkaniowa wolnostojąca o wysokości do 2 kondygnacji, w tym poddasze użytkowe,
    - b) dachy o nachyleniu połaci od 30° do 45°,
  - 3) dotyczące uzbrojenia technicznego
    - a) zaopatrzenie w wodę, energię elektryczną, instalację telefoniczną proj. sieci,
    - b) zaopatrzenie w energię ciepłą z kotłowni własnych na paliwo proekologiczne (olej opałowy, gaz lub energia elektryczna),
    - c) odprowadzenie ścieków sanitarnych: w I etapie do szczelnych zbiorników bezodpływowych, docelowo do proj. sieci kanalizacji sanitarnej,
  - 4) urządzenie pasa zieleni ozdobnej pełniącej funkcję izolacyjną od ciągów komunikacyjnych,
  - 5) strefę techniczną w odległości 10 m od trasy linii 15 kV i urządzeń elektroenergetycznych, w której obowiązuje zakaz lokalizacji zabudowy kubaturowej.

3. Z obszaru położonego na gruntach miasta Ciechanowiec, określonego w § 1, ust. 3 Uchwały, wyznacza się teren, dla którego ustala się jako przeznaczenie podstawowe lokalizację zakładu produkcyjnego obróbki i uszlachetniania skór.

4. Na obszarze, o którym mowa w ust. 3 ustala się następujące zasady zagospodarowania:

- a) konieczność realizacji pasa zieleni izolacyjnej wzdłuż granic terenu,
- b) uciążliwość zakładu nie może wykraczać poza granice terenu,
- c) obsługa komunikacyjna z ulicy Wspólnej ozn. symb. 017 KL.

### Rozdział III – Przepisy końcowe

§ 10. Uchwałę Nr 209/XXXXI Rady Miejskiej Ciechanowiec z dnia 28 czerwca 1993 r. w sprawie zatwierdzenia miejscowego planu ogólnego zagospodarowania przestrzennego miasta Ciechanowiec, w części dotyczącej ustaleń, objętej niniejszą zmianą planu uchyla się.

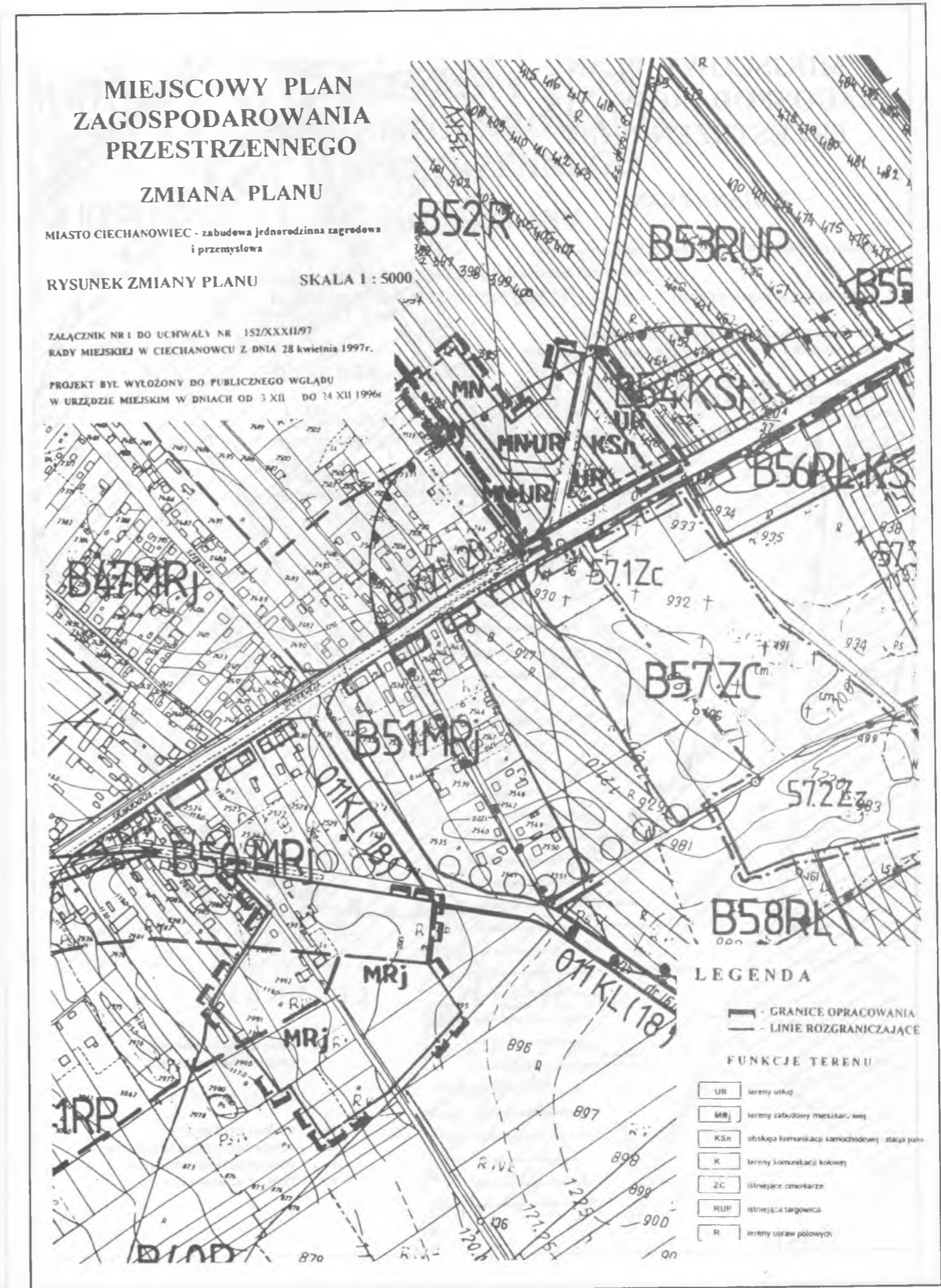
§ 11. Wykonanie niniejszej uchwały powierza się Zarządowi Miasta Ciechanowiec.

§ 12. Zgodnie z art. 36, ust. 3 Ustawy o zagospodarowaniu przestrzennym ustala się jednorazową opłatę z tytułu wzrostu wartości nieruchomości w wysokości:

- 1) dla terenów wymienionych w § 7 – 30 %
- 2) dla terenów wymienionych w § 9 ust. 1 – 0 %
- 3) dla terenów wymienionych w § 9 ust. 3 – 30 %.

§ 13. Zmiana miejscowego planu zagospodarowania przestrzennego miasta Ciechanowiec wchodzi w życie po upływie 14 dni od daty jej ogłoszenia w Dzienniku Urzędowym Województwa Łomżyńskiego.

Przewodniczący Rady Miejskiej  
Stanisław Moczulski



# MIEJSCOWY PLAN ZAGOSPODAROWANIA PRZESTRZENNEGO

## ZMIANA PLANU

MIASTO CIECHANOWIEC zakład obróbki i uszlachetniania skór.

RYSUNEK ZMIANY PLANU SKALA 1 : 5000

ZAŁĄCZNIK NR 1 DO UCHWAŁY NR 152/XXXII/97  
RADY MIEJSKIEJ W CIECHANOWCU Z DNIA 28 kwietnia 1997r.

PROJEKT BYŁ WYŁOŻONY DO PUBLICZNEGO WGLĄDU  
W URZĘDZIE MIEJSKIM W DNIACH OD 3 XII DO 24 XII 1996r.



# MIEJSCOWY PLAN ZAGOSPODAROWANIA PRZESTRZENNEGO

## ZMIANA PLANU

MIASTO CIECHANOWIEC stacja montażu urządzeń i tankowania  
pojazdów gazem przy ul. Sienkiewicza na gruntach wsi  
Zadobrze.

RYSUNEK PLANU SKALA 1 : 1000

ZAŁĄCZNIK NR 2 DO UCHWAŁY NR 152/XXXII/97  
RADY MIEJSKIEJ W CIECHANOWCU Z DNIA 28 kwietnia 1997r.

PROJEKT BYŁ WYŁOŻONY DO PUBLICZNEGO WGLĄDU  
W URZĘDZIE MIEJSKIM W DNIACH OD 3 XII DO 24 XII 1996r.

### LEGENDA

Funkcje terenu :

- UR tereny usług
- MNj tereny zabudowy mieszkaniowej
- KSn obsługa komunikacji samochodowej - stacja paliw
- K tereny komunikacji kolejowej
- ZC istniejące cmentarze
- RUP istniejące targowice
- R tereny upraw polowych

Granice

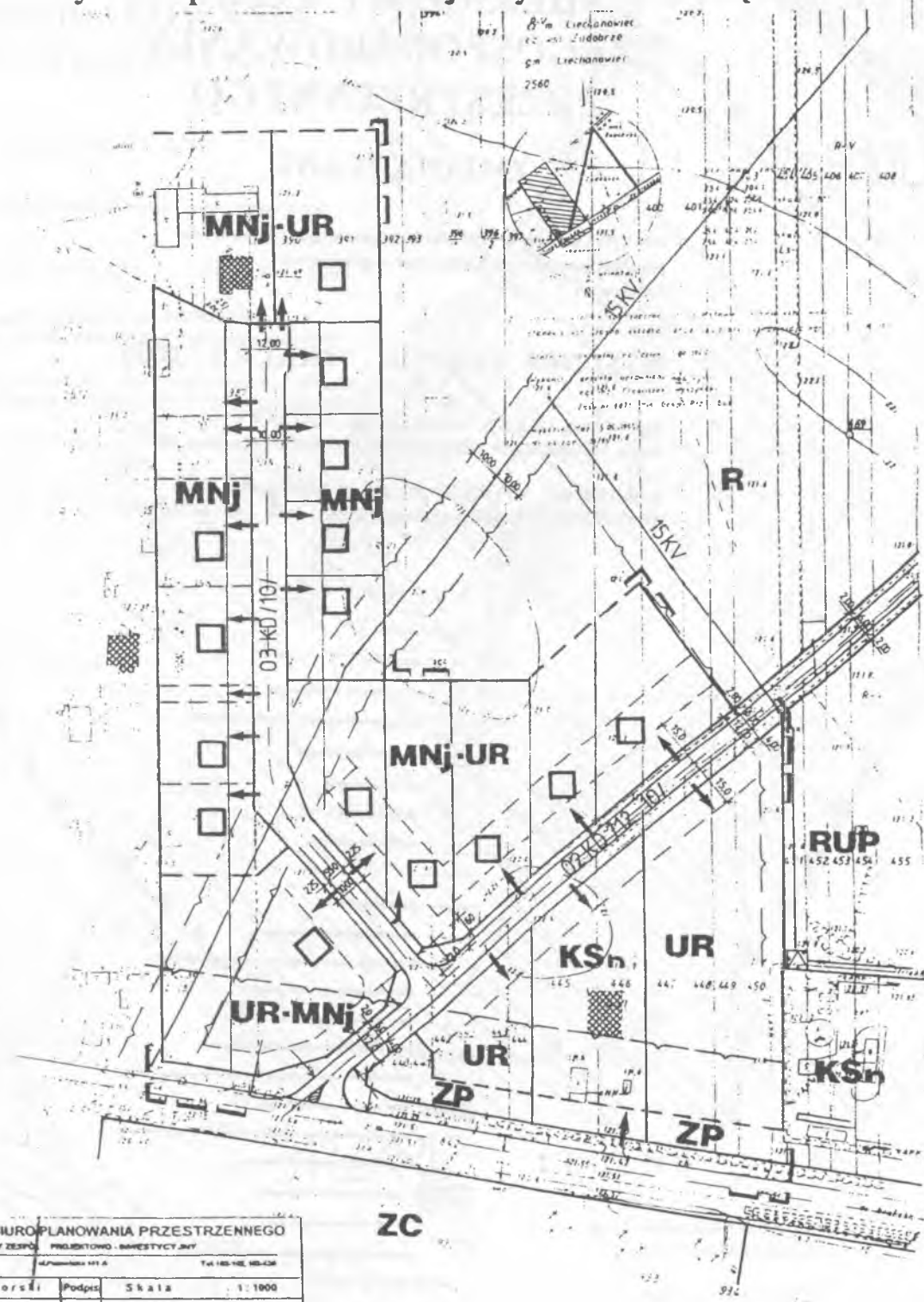
- granica opracowania
- - - linie zabudowy nieprzekraczalna
- - - - - postulowana linia zabudowy strefy mieszkaniowej
- - - - - linie rozgraniczające ściśle określone
- - - - - linie rozgraniczające określone orientacyjne
- - - - - linie podziałów wewnętrznych ściśle określone
- - - - - linie podziałów wewnętrznych określone orientacyjnie
- ▨ strefa lokalizacji zbiorników gazu
- - - - - nieprzekraczalna strefa zabudowy od linii elektroenergetycznej
- - - - - postulowana obsługa komunikacyjna
- ▨ budynki mieszkalne szeptowane
- ▨ obiekty czasowo szeptowane
- - - - - postulowana lokalizacja budynków mieszkalnych

Infrastruktura techniczna :

- istniejąca linia napowietrzna 15 kV
- istniejąca linia napowietrzna NN
- istniejąca sieć wodociągowa
- - - - - projektowana sieć wodociągowa
- istniejąca sieć telekomunikacyjna



Rysunek planu został zmniejszony o 50% metodą Xero



WOJEWÓDZKIE BIURO PLANOWANIA PRZESTRZENNEGO	
POMOCNICZY ZESPÓŁ PROJEKTOWO - BUDOWNICZY	
ul. Łódzka 111 A, 18-100 Łomża, Tel. 185-100, 185-102	
Zespół autorów:	Skala 1:1000
Projektant: Urządzenie i mgr inż. arch. mgr inż. inżynier architekt mgr inż. inżynier architekt	DATA
Skonsolidował: mgr inż. Tomasz Cichowski	WYKONANIE
Konceptcja: mgr inż. Jolanta Polyszyńska	SPRAWDZENIE
Zapewniła jakość: mgr inż. Renata Górska	
Opracowanie graficzne:	
Wzrosty i symbole: Andrzej Ziemiński	
Wzrosty i symbole: Zofia Polyszyńska	

# MIEJSCOWY PLAN ZAGOSPODAROWANIA PRZESTRZENNEGO

## ZMIANA PLANU

MIASTO CIECHANOWIEC - budownictwo zagrodowe z dopuszczeniem jednorodzinnej przy ul. Wińskiej.

RYSUNEK PLANU SKALA 1 : 2000

ZALĄCZNIK NR 3 DO UCHWAŁY NR 152/XXXII/97 RADY MIEJSKIEJ W CIECHANOWCU Z DNIA 28 kwietnia 1997r.

PROJEKT BYŁ WYŁOŻONY DO PUBLICZNEGO WGLĄDU W URZĘDZIE MIEJSKIM W DNIACH OD 3 XII DO 24 XII 1996r

### LEGENDA

Funkcje terenu :

- MRj tereny zabudowy zagrodowej z dopuszczeniem zabudowy mieszkaniowej jednorodzinnej
- K tereny komunikacji kolejowej
- R tereny upraw polowych

Granice :

- granica opracowania
- linia zabudowy nieprzekraczalna
- linie rozgraniczające ściśle określone
- linie podziałów wewnętrznych określone orientacyjnie
- nieprzekraczalna strefa zabudowy od linii elektroenergetycznej
- budynki mieszkalne adaptowane
- postulowana lokalizacja budynków mieszkalnych

Infrastruktura techniczna :

- istniejąca linia napowietrzna 15 kV

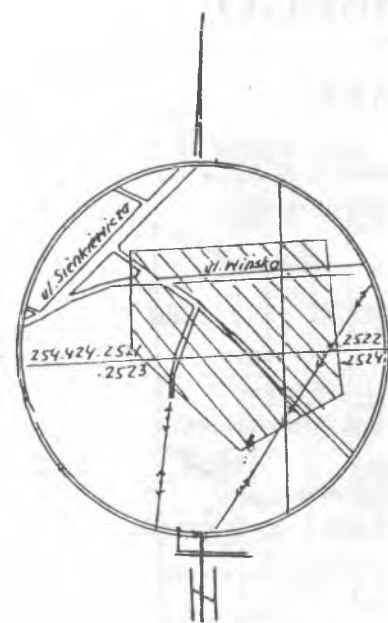
# WTÓRNIK MAPY ZASADNICZEJ

1:2000

m. Ciechanowiec  
ul. Wińska

MAPA AKTUALNA NA DZIEŃ 15.03.1996r.

Wykonał: mgr inż. Józef Łuniewski  
Geodeta Uprawniony  
18-400 Łomża ul. Szeroka 4A  
tel. /086/166260  
rob. 1447/01/96



orientacja 1:10 000

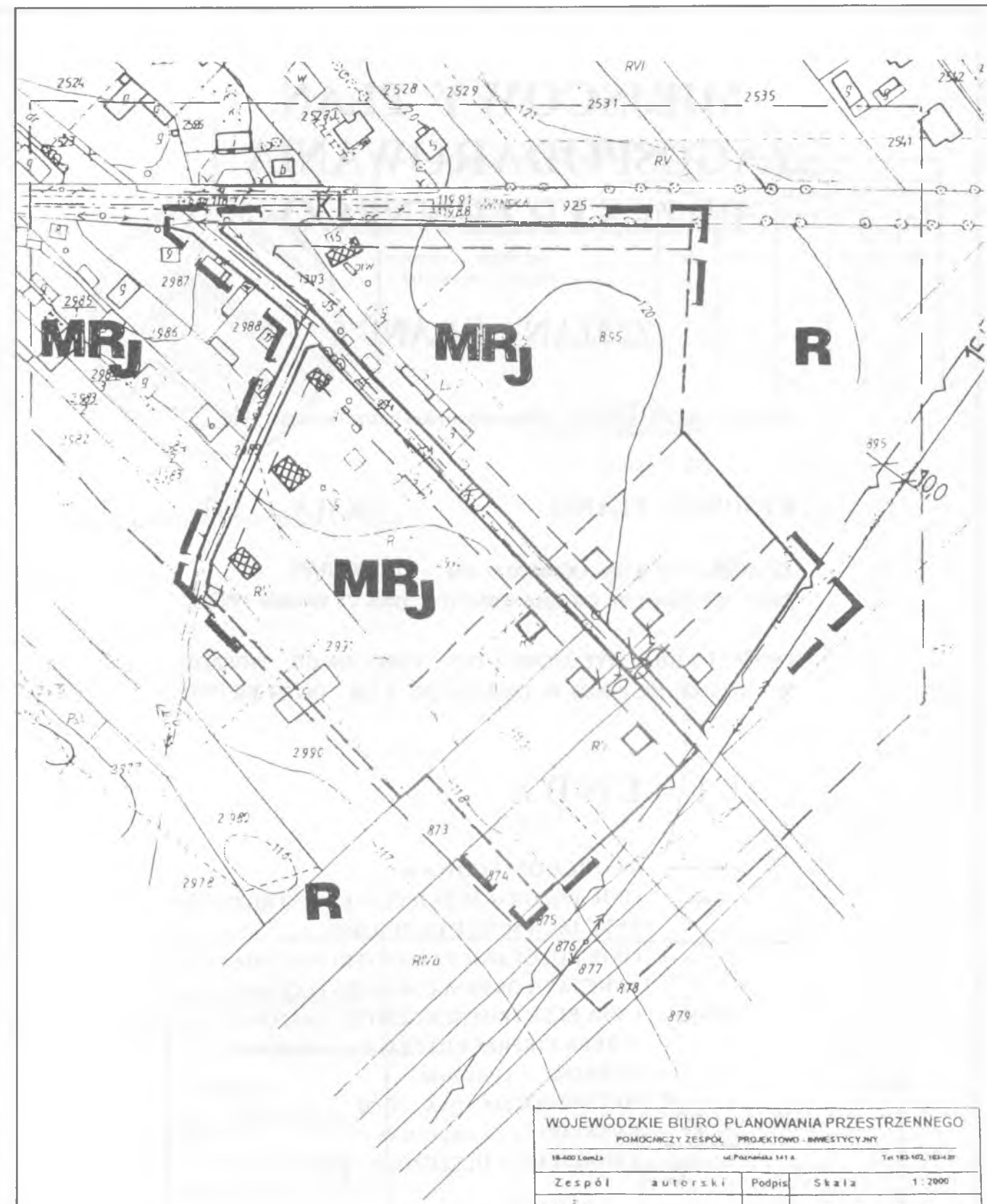
— — — zasięg aktualizacji

Wojewódzki Ośrodek Dokumentacji  
Geodezyjnej i Kartograficznej  
w Łomży - Filia w Ciechanowiec Maz.  
Wpisano do ewidencji  
w dn. 1996.04.03 a. 2560-5/96

mgr inż. Józef Łuniewski  
Geodeta Uprawniony  
18-400 Łomża ul. Szeroka 4A  
tel. /086/166260  
rob. 1447/01/96

### UWAGA!

Poza wykazanymi na niniejszej mapie urządzeniami podziemnymi, nie wyklucza się istnienia w terenie urządzeń podziemnych dla których brak było informacji branżowych i nie zostały odnalezione w czasie inwentaryzacji geodezyjnej.



WOJEWÓDZKIE BIURO PLANOWANIA PRZESTRZENNEGO			
POMOCCZY ZESPÓŁ		PROJEKTOWO-INWESTYCYJNY	
18-400 Łomża		ul. Polna 141 a	
Zespół autorski		Podpis	Skala 1:2000
Projektanci: Urbanistyka - mgr inż. arch. Alicja Mielczewska upr. nr 24268 Sudowski przyrodnicze - prognost mgr inż. Teresa Ciborowska Zagadnienia prawne - mgr Kazimierz Grabias			ZMIANA Miejscowego Planu ZAGOSPODAROWANIA PRZESTRZENNEGO
Dopracowanie graficzne: starszy asystent - Alicja Zaremba starszy asystent - Zofia Piotrowska			Miasto Ciechanowiec ulica Wińska Teren zabudowy zagrodową z doposażeniem mieszkalnym jednorodzinnym
		DATA	
		1995 rok	zobowiązana

# MIEJSCOWY PLAN ZAGOSPODAROWANIA PRZESTRZENNEGO

## ZMIANA PLANU

MIASTO CIECHANOWIEC zakład obróbki i uszlachetniania skór.







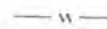
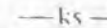

RYSUNEK PLANU

SKALA 1 : 500

ZAŁĄCZNIK NR 4 DO UCHWAŁY NR 152/XXXII/97  
RADY MIEJSKIEJ W CIECHANOWCU Z DNIA 28 kwietnia 1997r.

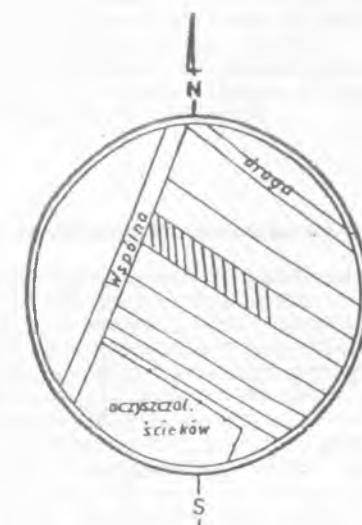
PROJEKT BYŁ WYŁOŻONY DO PUBLICZNEGO WGLĄDU  
W URZĘDZIE MIEJSKIM W DNIACH OD 3 XII DO 24 XII 1996r.

## LEGENDA

-  - GRANICA OPRACOWANIA
-  - LINIE ROZGRANICZAJĄCE TERENY O RÓŻNYCH FUNKCJACH ŚCIŚLE OKREŚLONE
-  - LINIE ROZGRANICZAJĄCE TERENY O RÓŻNYCH FUNKCJACH OKREŚLONE ORIENTACYJNIE
-  - LINIA ELEKTROENERGETYCZNA NAPOWIETRZNA 15 kV
-  - STREFA NIEPRZEKRACZALNA ZABUDOWY
-  - OŚ DROGI
-  - SIEĆ WODOCIĄGOWA Ø100
-  - ks - KANALIZACJA SANITARNA
-  - kd - KANALIZACJA DESZCZOWA Ø400

### FUNKCJE TERENU

- 1PR - TERENY PRZEMYSU - ZAKŁAD OBRÓBKI I USZLACIETNIANIA SKÓR
- R - TERENY UPRAW POLOWYCH




SZKIC ORIENTACYJNY Skala 1 : 5000

### OPIS NIEMUCHOMOSCI

Imię, nazwisko, adres	oznaczenie ewidencyjne					
	numer		użytek	powierzchnia		
	rej.	działki		ha	a	m <sup>2</sup>
Samonis Andrzej s. Tadeusza i Cecylii	796	391/2		0	55	26

WYRYS  
z mapy zasadniczej

Skala 1 : 500

<b>m. Ciechanowiec</b>	Wykonat
ul. Wspólna Obręb Nr. 254.442.04.23 Ark. Nr. ... mapa aktualna na dzień 16.05 1995 r.	
 dnia 16.05 1995 r. Lks.rob.18/95	


**WOJEWÓDZKIE BIURO PLANOWANIA PRZESTRZENNEGO**  
 POMOCNICZY ZESPÓŁ PROJEKTOWO-INWESTYCYJNY

16-400 Łomża ul. Poznańska 141 A Tel. 183-102, 183-431

Zespół autorski	Podpis	Skala 1:500
Projektanci: Urbanistyka - mgr inż. arch. Alicja Mieszowska Nr upr. 242/88	<i>[Signature]</i>	ZMIANA MIEJSCOWEGO PLANU ZAGOSPODAROWANIA PRZESTRZENNEGO miasta Ciechanowiec
Środowisko przyrodnicze - mgr inż. Barbara Ciborowska	<i>[Signature]</i>	Zakład obróbki i uszlachetnienia skór
Zagadnienia prawne - mgr Kazimierz Grabias	<i>[Signature]</i>	DATA
Opracowanie graficzne: starszy asystent - Alicja Zaremba starszy asystent - Zofia Piekarska	<i>[Signature]</i>	rozpoczęcia zakończenia

**POZ. 42**  
**POSTANOWIENIE NR 2/97 WOJEWÓDZKIEGO KOMISARZA WYBORCZEGO W ŁOMŻY**  
 z dnia 21 kwietnia 1997 roku

**o powołaniu Miejsko-Gminnej Komisji Wyborczej w Nowogrodzie**

Na podstawie art. 25 pkt. ust. 4 ustawy z dnia 8 marca 1990 roku – Ordynacja wyborcza do rad gmin (tekst jednolity: Dz. U. z 1996 roku, Nr 84, poz. 387) powołuję Miejsko-Gminną Komisję Wyborczą w Nowogrodzie w składzie:

1. Chaberek Stefan – Przewodniczący
2. Rogiński Zbigniew – Zastępca Przewodniczącego
3. Berdyga Anna – Sekretarz

4. Kozłowski Jerzy – Członek
5. Kurowski Witold – Członek
6. Kraska Sylwester – Członek
7. Ziarno Grażyna – Członek

Wojewódzki Komisarz Wyborczy  
Miroslaw Trzaska

**POZ. 43**  
**INFORMACJA**
**z działalności Wojewódzkiego Funduszu Ochrony Środowiska i Gospodarki Wodnej w Łomży za rok 1996.**

Funkcjonujący system finansowania ochrony środowiska, oparty na funduszach ekologicznych:

gminnych, Wojewódzkim i Narodowym po raz kolejny sprawdzili się w województwie łomżyńskim.

Dzięki wsparciom finansowym tych funduszy zrealizowano wiele inwestycji w trudnym dla naszej gospodarki okresie. Szczupłość środków Wojewódzkiego Funduszu sprawia, że nie istnieje możliwość bez wsparcia środkami Narodowego Funduszu finansowania dużych zadań inwestycyjnych. W roku sprawozdawczym Wojewódzki Fundusz podjął szereg działań dotyczących usprawnienia dystrybucji środków oraz kontroli ich właściwego wydatkowania przez inwestorów. Rozwijano współpracę z Narodowym Funduszem ustalając wspólną listę zadań priorytetowych i zasad ich finansowania. Przeanalizowano i zmodyfikowano zasady udzielania i umarzania pożyczek oraz dotacji. Wydłużono okres spłaty pożyczek i uelastyczniono wysokość ich oprocentowania i zabezpieczenia.

**I. Działalność organów statutowych**
**1. Rada Nadzorcza**

Rada Nadzorcza w 1996 r. pracowała w siedmioosobowym składzie.

W okresie sprawozdawczym w składzie Rady nie zaszły żadne zmiany.

Rada wykonując swoje obowiązki odbyła 7 posiedzeń, podczas których:

- podjęła 54 uchwały,
  - zapoznała się z wynikami kontroli przeprowadzonej przez Najwyższą Izbę Kontroli w Wojewódzkich Funduszach,
  - dokonała podziału zysku i zatwierdziła utworzenie „Funduszu nagród i premii z zysku w Wojewódzkim Funduszu”
  - zatwierdziła roczny bilans, „Sprawozdanie z działalności Wojewódzkiego Funduszu w 1996 roku”, „Plan działalności Wojewódzkiego Funduszu Ochrony Środowiska i Gospodarki Wodnej w 1997 roku” oraz „Listę przedsięwzięć priorytetowych w dziedzinie ochrony środowiska na rok 1997”
- W okresie sprawozdawczym Rada dokonała zmian w podstawowych dla prawidłowego funkcjonowania Wojewódzkiego Funduszu dokumentach. I tak: uchwaliła nowe „Kryteria wyboru przedsięwzięć finansowych ze środków Wojewódzkiego Funduszu Ochrony Środowiska i Gospodarki Wodnej w Łomży”, „Zasady udzielania i umarzania pożyczek oraz udzielania dotacji ze środków Wojewódzkiego Funduszu Ochrony Środowiska i Gospodarki Wodnej w Łomży”.

W zakresie gospodarowania środkami finansowymi Rada rozpatrzyła i zatwierdziła 35 wniosków o udzielenie pożyczek na realizację przedsięwzięć proekologicznych na kwotę 6.023,2 tys. zł (z tego 20 wniosków na gazyfikację i modernizację kotłowni na kwotę 3.410,2 tys. zł, 12 wniosków na kanalizację i oczyszczalnie na kwotę 2.440 tys. zł, 2 wnioski na zakup kontenerów na kwotę 43 tys. zł i 1 wniosek na zakup solarki do zwalczania goleodzi na kwotę 130 tys. zł).

Z ogólnej kwoty zatwierdzonych pożyczek przez Zarząd podpisano 32 umowy pożyczkowe na kwotę 5.192,8 tys. zł (z tego w 1996 r. uruchomiono 3.930,5 tys. zł).

Ponadto Rada Nadzorcza rozpatrzyła i zatwierdziła 4 wnioski o umorzenie pożyczek na ogólną kwotę 126,2 tys. złotych oraz 10 wniosków o zawieszenie pożyczki na kwotę 386,3 tys. złotych.

Rada rozpatrzyła 28 wniosków o udzielenie dotacji na kwotę 732,3 tys. złotych.

**2. Zarząd**

W roku sprawozdawczym Zarząd pracował w składzie 3 osobowym (w składzie Zarządu nie zaszły żadne zmiany).

Zarząd odbył 11 posiedzeń a jego prace koncentrowały się głównie na:

- przygotowywaniu wniosków przedkładanych do zatwierdzenia Radzie Nadzorczej o dofinansowanie zadań kwotą przekraczająca 0,5 % dochodów uzyskanych przez Wojewódzki Fundusz w roku poprzednim (35 wniosków), wniosków o umorzenie pożyczek (4 wnioski), wniosków o udzielenie dotacji (28 wniosków), oraz wniosków o zawieszenie pożyczki (10 wniosków)
- wstępnej analizie i ocenie wpływających „Ankiety projektów proponowanych do dofinansowania pod kątem zgodności z „Listą przedsięwzięć priorytetowych...” i „Programem ochrony środowiska województwa łomżyńskiego”,
- realizowaniu uchwał i zaleceń Rady Nadzorczej w tym m.in. podpisywaniu umów pożyczek (dotacji) z pożyczkobiorcami (dotacjobiorcami),
- przygotowaniu przy współudziale organów gmin projektu „Listy przedsięwzięć priorytetowych województwa łomżyńskiego w dziedzinie ochrony środowiska na 1997 rok”,
- przygotowaniu projektu „Planu działalności Wojewódzkiego Funduszu na 1997 rok”,
- bieżącej analizie wpływów i wydatków Wojewódzkiego Funduszu, pracy biura oraz podejmowanie działań usprawniających działalność Wojewódzkiego Funduszu,
- kontrolowaniu terminowości spłat pożyczek oraz podejmowaniu w razie konieczności środków dyscyplinujących wobec pożyczkobiorców,
- kontrolowaniu zgodności wydatkowania środków finansowych „uruchomionych” w formie pożyczek bądź dotacji z celami, na które zostały udzielone,
- przygotowaniu „Informacji z działalności Wojewódzkiego Funduszu w 1996 r.” oraz zamieszczeniu tej informacji w Dzienniku Urzędowym Województwa Łomżyńskiego,
- zatwierdzeniu „Regulaminu Pracy” i „Regulaminu wynagradzania”

Zarząd wypełniał swoje zadania przy pomocy Biura, którego pracownicy dokonywali wstępnej weryfikacji wniosków o udzielenie pożyczki bądź dotacji posiłkując się opiniami merytorycznych pracowników Wydziału Ochrony Środowiska Urzędu Wojewódzkiego w Łomży ułatwiającymi prace Zarządu i Rady Nadzorczej.

W niezbędnym zakresie Zarząd i pracownicy Biura dokonywali kontroli zadań realizowanych z udziałem środków Wojewódzkiego Funduszu. Skontrolowano w tym zakresie wszystkie inwestycje, na które udzielono pożyczki – nie stwierdzono nieprawidłowości w wydatkowaniu pożyczek udzielonych przez Wojewódzki Fundusz.

Podstawowe wyniki działalności Wojewódzkiego Funduszu w roku sprawozdawczym przedstawiają się następująco:

**Wpływy:**

Plan wpływów ustalony na podstawie prognoz z tytułu opłat za gospodarce korzystanie ze środowiska oraz udzielonych kar za zanieczyszczanie środowiska, odsetek od udzielonych pożyczek, odsetek bankowych od środków na rachunku bieżącym i lokat a także zwrotu rat kapitałowych kształtował się następująco:

(w tys. zł)

Lp.	Wyszczególnienie	Wykonanie w 1995 r.	Plan na rok 1996	Wykonanie w roku 1996	% 5:4
1	2	3	4	5	6
1.	Stan środków na 1.01.96 r.	218,2	1.271,0	1.271,1	
2.	Wpływy z opłat i kar:				
	– UW	1.435,0	1.999,0	1.958,6	97,98
	– WIOS	44,8	60,0	54,6	91,00
	– inne	2,8	70,0	69,9	99,86
3.	Zwroty rat kapitałowych	311,2	659,0	844,5	128,00
4.	Odsetki od pożyczek	127,0	138,0	155,8	112,90
5.	Odsetki bankowe (od lokat i r-ku bież.)	117,8	100,0	184,3	184,40
	<b>OGÓŁEM</b>	<b>2.256,8</b>	<b>4.294,0</b>	<b>4.538,8</b>	

Główną pozycję planowanych wpływów Wojewódzkiego Funduszu stanowią opłaty za gospodarcze korzystanie ze środowiska naliczane decyzjami administracyjnymi.

Realizacja ich była minimalnie niższa (o 40,4 tys) od planowanych wpływów z Urzędu Wojewódzkiego.

#### Wydatki Wojewódzkiego Funduszu:

Największą kwotę w wydatkach Wojewódzkiego Funduszu zajmują pożyczki.

Osiągnęły one 129% wielkości planowanej i są wyższe o 468% w porównaniu z rokiem 1995 (w roku 1995 pożyczek udzielono na kwotę 837.895 zł)

Realizację planu wydatków w 1996 r. ilustruje niżej zamieszczone zestawienie (w tys. zł)

Lp.	Wyszczególnienie	Wykonanie w 1995 r.	Plan na rok 1996	Wykonanie w 1996 r.	% 5:4
1	2	3	4	5	6
1.	Pomoc finansowa na cele ekologiczne:				
	– udzielone pożyczki	837,9	3.049,2	3.930,5	129,00
	– udzielone dotacje	69,1	305,0	294,6	96,60
	– umorzenie pożyczek	34,4	300,0	126,2	42,07
2.	Koszty utrzymania organów statutowych WF				
	– wydatki bieżące (koszty)	34,9	138,0	53,9	39,06
	– wydatki inwestycyjne	8,7	10,0	2,1	21,00
3.	Inne wydatki (np. zakup akcji, ekspertyzy itp.)	0,7	1,8	2,5	138,89
	<b>OGÓŁEM</b>	<b>985,7</b>		<b>4.409,8</b>	
	Stan środków na 31.12.1996	1.271,1	490,0	129,0	26,33
	<b>Razem</b>	<b>2.256,8</b>	<b>4.294,0</b>	<b>4.538,8</b>	

Strukturę pomocy finansowej na cele ekologiczne przedstawia poniższe zestawienie:

	Pożyczki w zł	Dotacje w zł
1. Ochrona atmosfery	1.398.390,28	149.000,00
2. Ochrona wód	2.389.108,22	5.000,00
3. Ochrona ziemi	143.000,00	—
4. Ochrona przyrody	—	54.023,10
5. Monitoring środowiska	—	52.959,23
6. Edukacja ekologiczna	—	23.674,03
Nadzwyczajne zagrożenia	—	9.992,00
	<b>3.930.498,50</b>	<b>294.648,36</b>

W roku 1996 najwięcej środków przeznaczono na ochronę wód – 57% ogółu środków wydatkowanych na cele ekologiczne, na ochronę atmosfery przeznaczono 36,6%.

Pożyczki stanowiły 93% ogółu środków wydatkowanych na cele ekologiczne a dotacje 7%, zatem pożyczki były wiodącą formą dofinansowania inwestycji proekologicznych realizowanych w województwie.

Należy zaznaczyć, że wszystkie wnioski, które wpłynęły do Wojewódzkiego Funduszu i odpowiadały kryterium przyznawania środków były załatwione pozytywnie.

Najwyższe wydatki z tytułu umów dotacji dotyczyły ochrony atmosfery, monitoringu środowiska i ochrony przyrody.

Dodatni wynik finansowy z działalności Wojewódzkiego Funduszu za rok 1996 zamknął się kwotą 101.959,94 zł.

Prezes Zarządu

*mgr inż. Mirosław Anaszko*

Reklamacje z powodu niedoręczenia poszczególnych numerów Dziennika należy wnosić do Zakładu Obsługi Urzędu Wojewódzkiego w Łomży, 18-400 Łomża, ul. Nowa 2, niezwłocznie po otrzymaniu następnego, kolejnego numeru.

Wydawca: **Wojewoda Łomżyński**  
 Redakcja: **Urząd Wojewódzki w Łomży, Wydział Organizacji i Nadzoru**, ul. Nowa 2, 18-400 Łomża  
 Naczelny redaktor: **Aleksander Skrodzki**

Organizacja druku i kolportaż: **Zakład Obsługi Urzędu Wojewódzkiego w Łomży**

Tłoczono z polecenia Wojewody Łomżyńskiego z dnia 10 czerwca 1997 roku w Zakładzie Obsługi Urzędu Wojewódzkiego w Łomży, ul. Nowa 2, 18-400 Łomża

Cena niniejszego egzemplarza: **5,50 zł**