



DZIENNIK URZĘDOWY

WOJEWÓDZTWA ŁOMŻYŃSKIEGO

Łomża, dnia 13 września 1996 r.

Nr 29

Treść:

Poz.:

Rozporządzenie Wojewody Łomżyńskiego

95 - Nr 9/96 z dnia 10 września 1996 roku w sprawie zmian w rozporządzeniu, w sprawie rejonów zamkniętych wytwarzania kwalifikowanego materiału siewnego odmian ziemniaka.

Uchwały rad gmin

96 - Nr XXI/70/96 Rady Gminy Wizna z dnia 15 sierpnia 1996 r. zmieniająca uchwałę w sprawie uchwalenia Statutu Gminy.

97 - Nr 133/XXII/96 Rady Miejskiej w Zambrowie z dnia 27 sierpnia 1996 r. w sprawie zatwierdzenia zmiany miejscowego planu zagospodarowania przestrzennego miasta Zambrów.

98 - Nr 134/XXII/96 Rady Miejskiej w Zambrowie z dnia 27 sierpnia 1996 r. w sprawie zatwierdzenia zmiany miejscowego planu zagospodarowania przestrzennego miasta Zambrów.

99 - Nr 135/XXII/96 Rady Miejskiej w Zambrowie z dnia 27 sierpnia 1996 r. w sprawie zatwierdzenia zmiany miejscowego planu zagospodarowania przestrzennego miasta Zambrów.

100 - Nr XI/55/96 Rady Gminy Szulborze Wielkie z dnia 27 sierpnia 1996 roku zmieniająca uchwałę Nr IX/41/96 z dnia 15 lutego 1996 r. w sprawie uchwalenia Statutu Gminy Szulborze Wielkie.

101 - Nr 90/XXIII/96 Rady Gminy w Miastkowie z dnia 29 sierpnia 1996 r. zmieniająca uchwałę w sprawie uchwalenia Statutu Gminy.

102 - Nr 78/XVI/96 Rady Gminy w Zbójnej z dnia 29 sierpnia 1996 r. zmieniająca uchwałę w sprawie uchwalenia Statutu Gminy Zbójna

103 - Nr XXI/83/96 Rady Gminy w Radziłowie z dnia 29 sierpnia 1996 r. w sprawie wprowadzenia zmiany w Statucie Gminy.

104 - Nr XXII/101/96 Rady Miejskiej w Rajgrodzie z dnia 29 sierpnia 1996 r. zmieniająca uchwałę w sprawie uchwalenia Statutu Gminy Rajgród.

105 - Nr 95/XXVII/96 Rady Gminy Grajewo z dnia 30 sierpnia 1996 r. zmieniająca Statut Gminy Grajewo.

poz. 95

ROZPORZĄDZENIE Nr 9/96

Wojewody Łomżyńskiego

z dnia 10 września 1996 roku

w sprawie zmian w rozporządzeniu, w sprawie rejonów zamkniętych wytwarzania kwalifikowanego materiału siewnego odmian ziemniaka.

Na podstawie art. 44 ustawy z dnia 24 listopada 1995 r. o nasienictwie (Dz.U. Nr 149 poz. 724) zarządza się co następuje:

§ 1

W Rozporządzeniu Nr 7/96 Wojewody Łomżyńskiego z dnia 18 czerwca 1996 roku (Dz.Urz.Województwa Łomżyńskiego Nr 25 z 27 czerwca 1996 r.) wprowadza się następujące zmiany:

- 1/ w § 2 dodaje się punkt 10 w brzmieniu:
P.P.H.U. Szarłat w Łomży w rejonach Szepietowo Wawrzyńce gm. Szepietowo i Klukowo gm. Klukowo,
- 2/ w "Wykazie rejonów zamkniętych wytwarzania kwalifikowanego materiału siewnego odmian ziemniaka w województwie łomżyńskim, wymienionym w § 1, stanowiącym załącznik do wyżej wymienionego rozporządzenia dodaje się punkt X w następującym brzmieniu:

P.P.H.U. SZARŁAT W ŁOMŻY

Lp.	Nazwa rejonu	Gmina	Wsie wchodzące w skład rejonu
1.	Szepietowo - Wawrzyńce	Szepietowo	Szepietowo-Wawrzyńce, Nowe Szepietowo Podleśne, Szepietowo Żaki, Szepietowo Janówka, Dąbrowa Moczydły, Dąbrowa Wilki, Nowe Gierałty.
2.	Klukowo	Klukowo	Dzikowiny, Żabinić, Sobolewo, Klukowo, Trojanowo, Trojanówek

§ 2

Rozporządzenie wchodzi w życie po upływie 14 dni od dnia ogłoszenia w Dzienniku Urzędowym Województwa Łomżyńskiego.

W.z. WOJEWODY

Jan NIEBRZYDOWSKI
Wicewojewoda

poz. 96

UCHWAŁA Nr XXI/70/96

Rady Gminy Wizna
z dnia 15 sierpnia 1996 roku

zmieniająca uchwałę w sprawie uchwalenia Statutu Gminy.

Na podstawie art. 18 ust. 2 pkt. 1 ustawy z dnia 8 marca 1990 r. o samorządzie terytorialnym (Dz.U. Nr 13, poz. 74, Nr 58, poz. 261, Nr 89, poz. 401) Rada Gminy uchwala, co następuje:

§ 1

W Statucie Gminy Wizna, stanowiącym załącznik do uchwały Nr XVI/58/96 Rady Gminy Wizna z dnia 11 marca 1996 roku (Dz. Urz. Woj. Łomżyńskiego Nr 22, poz. 61) wprowadza się następujące zmiany:

w § 17 ust. 4 otrzymuje brzmienie:

"4. Pierwszą sesję nowo wybranej Rady zwołuje Przewodniczący Sejmiku Samorządowego Województwa Łomżyńskiego w ciągu 7 dni po ogłoszeniu zbiorczych wyników wyborów do rad na obszarze kraju".

§ 2

Uchwała podlega ogłoszeniu w Dz.Urz. Woj. Łomżyńskiego i wchodzi w życie po upływie 14 dni od jej ogłoszenia.

Przewodniczący
Rady Gminy

Tadeusz DOBKOWSKI

poz. 97

UCHWAŁA Nr 133/XXII/96

Rady Miejskiej w Zambrowie
z dnia 27 sierpnia 1996 r.

w sprawie zatwierdzenia zmiany miejscowego planu zagospodarowania przestrzennego miasta Zambrów.

Na podstawie art. 26 ustawy z dnia 7 lipca 1994 roku o zagospodarowaniu przestrzennym (Dz.U. nr 89, poz. 415 z 1994 r.) Rada Miejska w Zambrowie na wniosek Zarządu Miasta uchwala zmianę miejscowego planu zagospodarowania przestrzennego miasta Zambrów zatwierdzonego Uchwałą Nr 156/XVII Rady Miejskiej w Zambrowie z dnia 3.03.1993 r. (Dz. Urz. Woj. Łomżyńskiego Nr 4, poz. 19 z dnia 24.03.1993 r.), zwaną dalej zmianą planu.

ROZDZIAŁ I
USTALENIA OGÓLNE

§ 1

Zmiana planu obejmuje obszar o powierzchni 2,37 ha, położony w północnej części miasta Zambrów (osiedle "Północ II"), którego granice wyznaczają:

- od strony zachodniej ul. Podedwor- nego,
- od strony południowej ul. Bema.

§ 2

Celem regulacji zawartych w ustale- niach zmiany planu jest stworzenie podstaw do działalności podmiotów.

§ 3

Przedmiotem ustaleń zmiany planu są:

1. Tereny zabudowy mieszkaniowej o średniej intensywności, oznaczone na rysunku planu symbolem MS,
2. Tereny urządzeń i tras komunikacyjnych oznaczone symbolami: KL, KD,

3. Tereny komunikacji i zieleni urządzonej oznaczone symbolami KD, ZP.

§ 4

Integralną częścią zmiany planu są rysunki stanowiące załączniki do niniejszej Uchwały:

1. Rysunek zmiany planu w skali 1:5000 stanowiący załącznik Nr 1, na którym oznaczenie graficzne przeznaczenia terenu jest obowiązującym ustaleniem planu.
2. Rysunek zmiany planu w skali 1:1000, stanowiący załącznik Nr 2, na którym następujące oznaczenia graficzne są obowiązującymi ustaleniami planu:

- 1/ przeznaczenie terenu i linie rozgraniczające tereny o różnych funkcjach lub różnych zasadach zagospodarowania,
- 2/ linie zabudowy nieprzekraczal- ne oraz obowiązujące ciągle linie zabudowy,
- 3/ zasady obsługi komunikacyjnej,
- 4/ strefy lokalizacji parkingów oraz usług wbudowanych w par- tery budynków,
- 5/ gabaryty budynków.

3. Rysunek zmiany planu w skali 1:500, stanowiący załącznik Nr 3, na którym następujące oznaczenia graficzne są obowiązującymi ustaleniami planu:

- 1/ linie projektowanych podziałów na działki budowlane,
- 2/ nieprzekraczalne linie zabudo- wy mieszkaniowej,
- 3/ zasady kształtowania zabudowy,
- 4/ zasady uzbrojenia techniczne- go,
- 5/ oznaczenia liniowe ogrodzeń.

§ 5

Ileokroć w dalszych przepisach ni- niejszej Uchwały jest mowa o:

1. Rysunku planu - należy przez to rozumieć rysunki zmiany planu na mapach stanowiących załączniki do Uchwały.

2. Przeznaczeniu podstawowym - należy przez to rozumieć takie przeznaczenie, które powinno przeważać na danym obszarze wyznaczonym liniami rozgraniczającymi.
3. Przeznaczeniu dopuszczalnym - należy przez to rozumieć inne niż podstawowe, uzupełniające je i wzbogacające.

ROZDZIAŁ II USTALENIA SZCZEGÓLWE

§ 6

1. Wyznacza się obszar oznaczony na rysunku planu symbolami:
 - 1 MS o powierzchni 0,34 ha,
 - 2 MS o powierzchni 0,36 ha
 z przeznaczeniem podstawowym pod mieszkalnictwo jednorodzinne z dopuszczeniem łączenia funkcji mieszkaniowej i usługowej pod warunkiem niepowodowania uciążliwości dla przeznaczenia podstawowego.
2. Na obszarze, o którym mowa w ust. 1 ustala się następujące zasady zagospodarowania:
 - 1/ dotyczące kształtowania form zabudowy:
 - a) zabudowa szeregowa o wysokości 3 kondygnacji, w tym poddasze użytkowe,
 - b) dachy o nachyleniu połąci od 30 do 45°. Obowiązuje nachylenie podstawowej połąci jednakowe dla całego zespołu zabudowy,
 - c) budynki o urozmaiconym rzucie poziomym, rozbudowanych parterach oraz wykończeniu elewacji o podwyższonym standardzie,
 - d) pokrycie dachów w kolorze ciemnej czerwieni lub brązu,
 - 2/ lokalizacja garaży wyłącznie w budynkach mieszkalnych,
 - 3/ obsługa komunikacyjna z projektowanych ulic dojazdowych,
 - 4/ stworzenie pasa zieleni ozdobnej pełniącej funkcję izolacyjną od ciągów komunikacyjnych,

- 5/ dotyczące możliwości i rodzaju ogrodzeń, wydzielenia własności:
 - a) ogrodzenia ażurowe o wysokości 1,40 m od poziomu terenu,
 - b) drobne formy architektoniczne: murki do wysokości 0,50 m, żywopłoty, gazony,
- 6/ dotyczące uzbrojenia technicznego:
 - a) zaopatrzenia w wodę z istn. i proj. sieci wodociągowej,
 - b) zaopatrzenie w energię ciepłą z proj. sieci ciepłej lub gazowej z zastrzeżeniem § 7,
 - c) zaopatrzenie w gaz z proj. sieci gazowej,
 - d) zaopatrzenie w energię elektryczną z proj. stacji transformatorowej,
 - e) odprowadzenie ścieków do proj. sieci kanalizacji sanitarnej,
 - f) odprowadzenie wód opadowych do proj. sieci kanalizacji deszczowej.

§ 7

Dopuszcza się stosowanie kotłowni własnych na paliwo proekologiczne (olej opałowy, gaz) w przypadku nie-realizowania sieci miejskich.

§ 8

1. Wyznacza się obszar oznaczony na rysunku planu symbolem 3 MS o powierzchni 0,55 ha z przeznaczeniem podstawowym pod mieszkalnictwo wielorodzinne z dopuszczeniem funkcji usługowej pod warunkiem niepowodowania uciążliwości dla przeznaczenia podstawowego.
2. Na obszarze, o którym mowa w ust. 1 ustala się następujące zasady zagospodarowania:
 - 1/ dotyczące kształtowania form zabudowy:
 - a) zabudowa wielorodzinna o wysokości od 4 do 5 kondygnacji,
 - b) zabudowa o urozmaiconym rzucie poziomym oraz wykończeniu elewacji o podwyższonym standardzie,

- 2/ lokalizacja usług w parterze budynku mieszkalnego, realizacja w formie rozbudowanego parteru budynku mieszkalnego,
- 3/ obsługa komunikacyjna z projektowanych ulic dojazdowych,
- 4/ urządzenie terenów zieleni:
 - a) pasa zieleni ozdobnej pełniącej funkcję izolacyjną od ciągów komunikacyjnych,
 - b) placu rekreacyjno - wypoczynkowego wyposażonego w urządzenia zabawowe, elementy małej architektury użytkowej oraz ogrodowe.
- 5/ dotyczące uzbrojenia technicznego:
 - a) zaopatrzenie w wodę z proj. sieci wodociągowej,
 - b) zaopatrzenie w energię ciepłą z proj. miejskiej sieci ciepłej,
 - c) zaopatrzenie w gaz z proj. sieci gazowej,
 - d) zaopatrzenie w energię elektryczną z proj. stacji transformatorowej,
 - e) odprowadzenie ścieków do proj. sieci kanalizacji sanitarnej,
 - f) odprowadzenie wód opadowych do proj. sieci kanalizacji deszczowej.

§ 9

Wyznacza się obszar oznaczony na rysunku planu symbolem KD, ZP o powierzchni 0,12 ha z przeznaczeniem podstawowym pod obsługę komunikacyjną projektowanej zabudowy oraz funkcję uzupełniającą zieleni urządzonej.

§ 10

1. Ustala się linie rozgraniczające ulic i dróg:
 - 1/ ul. Podedwornego - ulica ogólnomiejaska w ciągu drogi wojewódzkiej nr 23 536, oznaczona na rysunku planu symbolem 02 KL - w pasie o szerokości 12,5 m od osi jezdni,
 - 2/ ulica lokalna oznaczona na rysunku planu symbolem 03 KL - w pasie o szerokości 25,0 m,

- 3/ ulica dojazdowa oznaczona na rysunku planu symbolem 04 KD - w pasie o szerokości 15,0 m.
2. Na terenach w obrębie linii rozgraniczających, o których mowa w ust. 1 obowiązuje zakaz realizacji obiektów kubaturowych z wyjątkiem urządzeń technicznych dróg oraz realizacji sieci uzbrojenia technicznego po uzyskaniu zgody administratora drogi.

ROZDZIAŁ III PRZEPISY KOŃCOWE

§ 11

Uchwałę Nr 156/XVII Rady Miejskiej w Zambrowie z dnia 3.03.1993 r. w sprawie zatwierdzenia miejscowego planu ogólnego zagospodarowania przestrzennego miasta Zambrów w części objętej niniejszą zmianą planu uchyla się.

§ 12

Wykonanie niniejszej Uchwały powierza się Zarządowi Miasta Zambrów.

§ 13

Zgodnie z art. 36, ust. 3 Ustawy o zagospodarowaniu przestrzennym ustala się jednorazową opłatę z tytułu wzrostu wartości nieruchomości dla terenu wymienionego w § 6 w wysokości 30 %.

§ 14

Zmiana miejscowego planu zagospodarowania przestrzennego miasta Zambrów wchodzi w życie po upływie 14 dni od daty jej ogłoszenia w Dzienniku Urzędowym Województwa Łomżyńskiego.

Przewodniczący
Rady Miejskiej

mgr Andrzej GNIAZDOWSKI

MIEJSCOWY PLAN ZAGOSPODAROWANIA PRZESTRZENNEGO ZMIANA PLANU

MIASTO ZAMBRÓW

skala 1 : 5 000

ZALĄCZNIK NR 1 DO UCHWAŁY NR 133/XXII/96
RADY MIEJSKIEJ W ZAMBROWIE Z DNIA 27.08. 1996 R.

PROJEKT BYŁ WYŁOŻONY DO PUBLICZNEGO WGLĄDU
W URZĘDZIE MIEJSKIM W DNIACH OD 13.05. 1996 R.
DO 03.06. 1996 R.



MIEJSCOWY PLAN ZAGOSPODAROWANIA PRZESTRZENNEGO ZMIANA PLANU




MIASTO ZAMBRÓW UL. BEMA I PODEDWORNEGO
ZABUDOWA MIESZKANIOWA

ZALĄCZNIK NR 2 DO UCHWAŁY NR 133/XXII/96
RADY MIEJSKIEJ W ZAMBROWIE Z DNIA 27.08. 1996 R.







PROJEKT BYŁ WYŁOŻONY DO PUBLICZNEGO WGLĄDU
W URZĘDZIE MIEJSKIM W DNIACH OD 13.05. 1996 R.
DO 03.06. 1996 R.

LEGENDA





FUNKCJE TERENÓW

-  TERENY ZABUDOWY MIESZKANIOWEJ O ŚREDNIEJ INTENSYWNOŚCI
-  TERENY ZIELENI URZĄDZONEJ
-  TERENY KOMUNIKACJI

USTALENIA REGULACYJNE

-  GRANICE OPRACOWANIA
-  LINIE ROZGRANICZAJĄCE TERENY O RÓŻNYCH FUNKCJACH
LUB RÓŻNYCH ZASADACH ZAGOSPODAROWANIA ŚCIŚLE OKREŚLONE
-  LINIE ZABUDOWY MIESZKANIOWEJ NIEPRZEKRACZALNE
-  OBOWIĄZUJĄCE CIĄGŁE LINIE ZABUDOWY
-  LINIE ZABUDOWY PARTERÓW USŁUGOWYCH NIEPRZEKRACZALNE
-  STREFY LOKALIZACJI PARKINGÓW

ZASADY OBSŁUGI KOMUNIKACYJNEJ TERENÓW:

-  - WŁOTY ULIC WEWNĘTRZNYCH
-  - WJAZDY NA DZIAŁKI
-  KIERUNKI POWIĄZAŃ PIESZYCH
-  GABARYTY BUDYNKÓW - ILOŚĆ KONDYGNACJI

WTÓRNIK LEWOSTRONNY SKALA 1 1000

PRZEDSIĘBIORSTWO
PRODUKCYJNO-HANDLOWO-USŁUGOWE
"CISZA I SPÓŁ" S.A.
18-300 Zambrów, ul. Ragnisa 16
tel. 71-11-04
404252550

m. Zambrów
ul. Bema
l.ks.rob. 5476/57/95

Wtórnik sporządzono z
zaktualizowanych w mie-
siącu października matryc
przetworzonych ze skali
1:500 na 1:1000 :
244.432.2431, 244.432.2432,
244.432.2433, 244.432.2434.
Wtórnik aktualny na dzień
04.10.95.



Szkic orientacyjny
Skala 1:25000

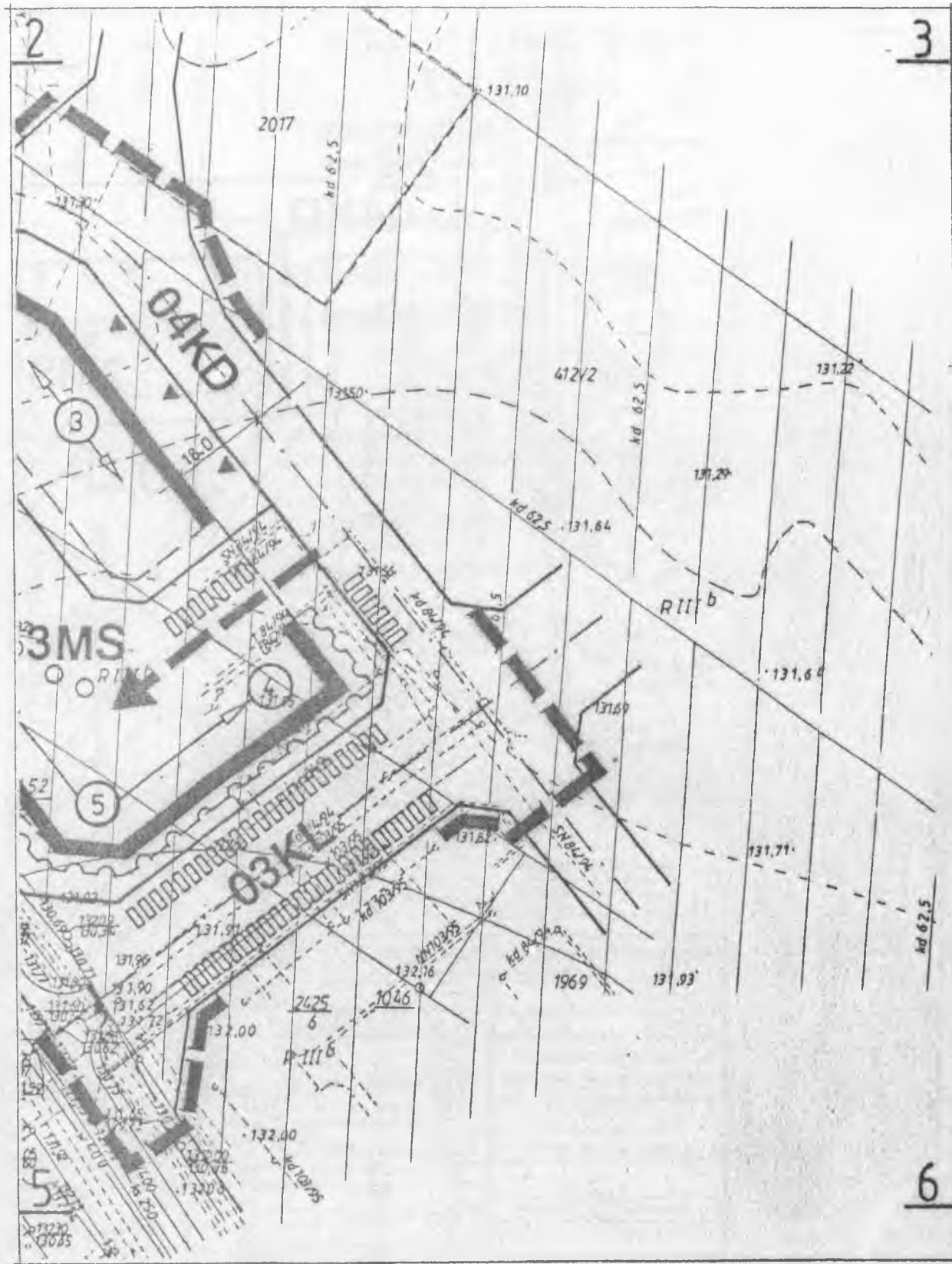
1995.10.13 11:00 7-355'95

Wojewódzkie Biuro Planowania
Przestrzennego w Łodzi
Składowa Mapa Planów
Wzrost 11-11-11-11-11-11

WOJEWÓDZKIE BIURO PLANOWANIA PRZESTRZENNEGO			
POMOCNICZY ZESPÓŁ PROJEKTOWO-INWESTYCYJNY			
13-401 Łódź	ul. Północna 141 A	Tel. 103-102, 103-438	
Zespół autorski	Podpis	Skala	1:1000
Przygotował Ciechanyła mgr inż. Lech Elektronika Tyszkiewicz upr. nr 96403 Sprawdziła i wykonała mgr Andrzej Lewandowski Fotokopie mgr inż. Jędrzej Przytycki Zespół: emilian.s.p.a. gpr mgr inż. Hanna Kozłowska Tępała, elektrycyzm mgr inż. Krzysztof Fronczak Zaplanowała plany mgr inż. Katarzyna Gruba Konsultacja mgr inż. Andrzej Mielczkowski Opracowanie graficzne starszy rysownik Zdzisław Szymaliński		ZMIANA MIEJSCOWEGO PLANU ZAGOSPODAROWANIA PRZESTRZENNEGO Miasto Zambrów ul. Podewornego, Bema Teren zabudowy mieszkaniowej	
DATA			
rozporządzenie	zakończona		
06.95	07.96		



4



MIEJSCOWY PLAN ZAGOSPODAROWANIA PRZESTRZENNEGO ZMIANA PLANU

MIASTO ZAMBRÓW UL. BEMA I PODEDWORNEGO ZABUDOWA MIESZKANIOWA

ZAŁĄCZNIK NR 3 DO UCHWAŁY NR133/XXII/96.....
RADY MIEJSKIEJ W ZAMBRÓWIE Z DNIA27.08..... 1996 R.

PROJEKT BYŁ WYŁOŻONY DO PUBLICZNEGO WGLĄDU
W URZĘDZIE MIEJSKIM W DNIACH OD13.05..... 1996 R.
DO03.06..... 1996 R.

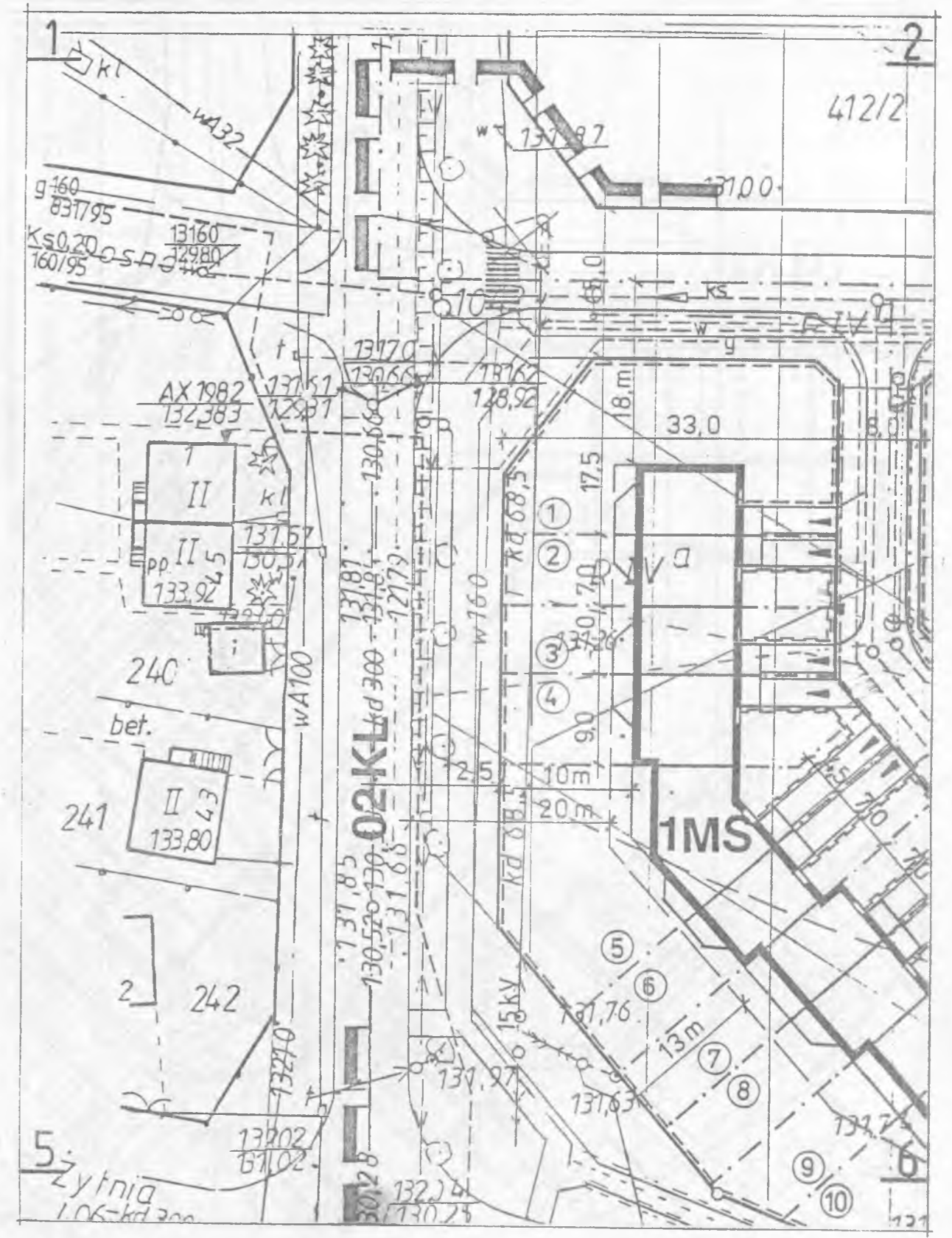
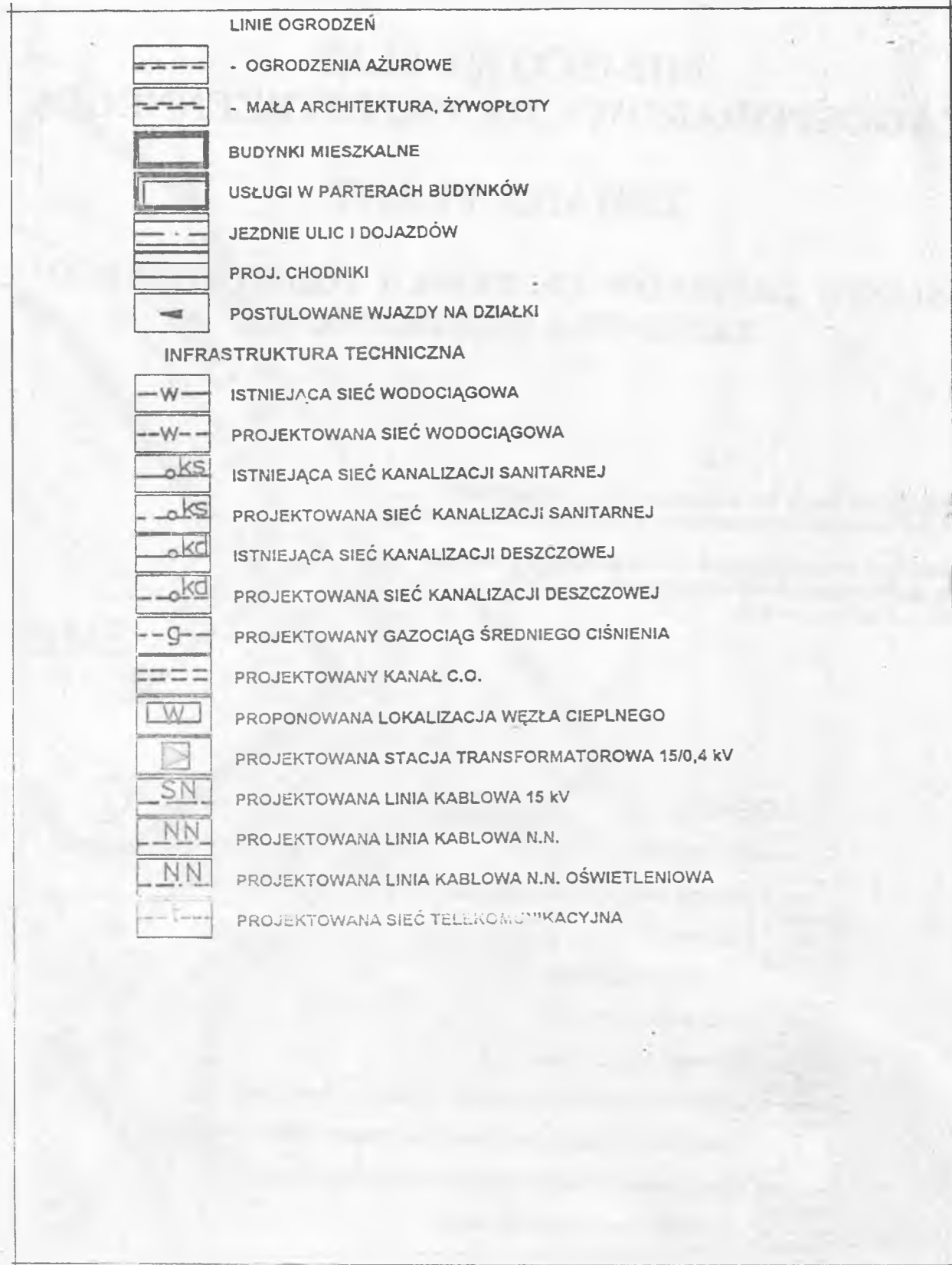
LEGENDA

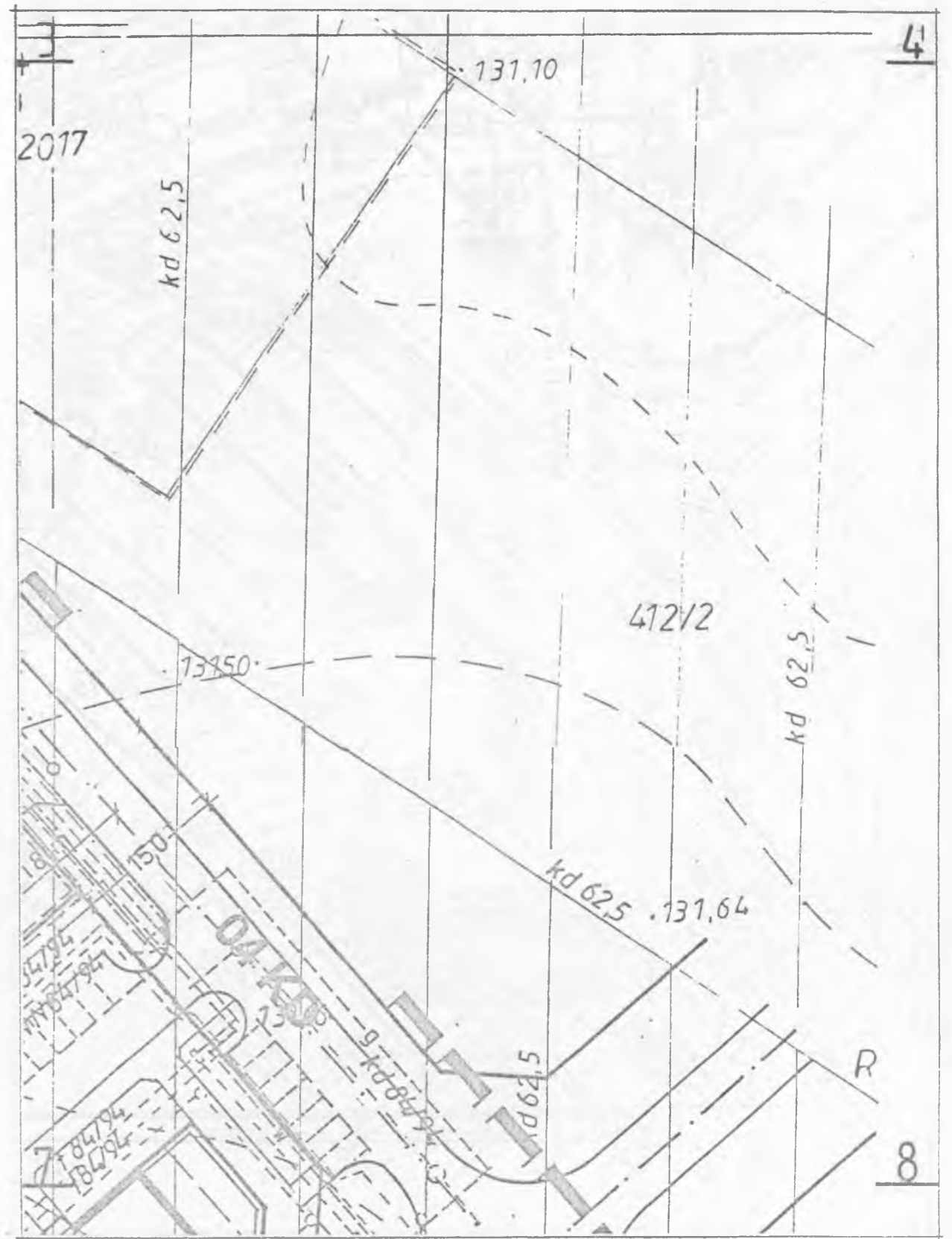
FUNKCJE TERENÓW

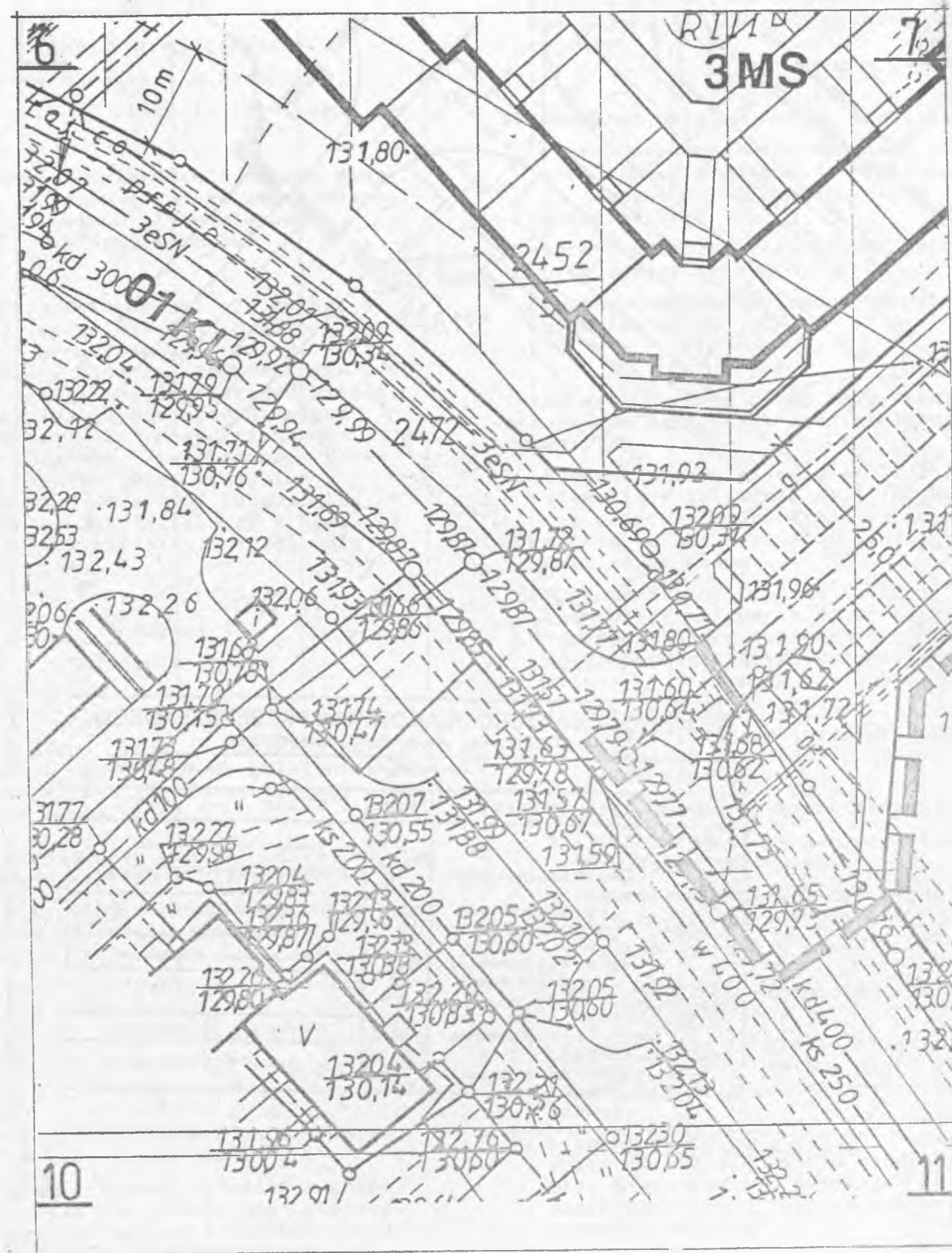
MS	TERENY ZABUDOWY MIESZKANIOWEJ O ŚREDNIEJ INTENSYWNOŚCI
ZP	TERENY ZIELENI URZĄDZONEJ
K	TERENY KOMUNIKACJI

USTALENIA REGULACYJNE

	GRANICE OPRACOWANIA
	LINIE ROZGRANICZAJĄCE TERENY O RÓŻNYCH FUNKCJACH LUB RÓŻNYCH ZASADACH ZAGOSPODAROWANIA ŚCIŚLE OKREŚLONE
	LINIE ZABUDOWY MIESZKANIOWEJ NIEPRZEKRACZALNE
	GRANICE DZIAŁEK PROJEKTOWANE









WOJEWÓDZKIE BIURO PLANOWANIA PRZESTRZENNEGO
POMOCNICZY ZESPÓŁ PROJEKTOWO-INWESTYCYJNY

18-400 Łomża

ul. Poznańska 141 A

Tel. 183-102, 183-433

Zespół	autorski	Podpis	Skala	1:500
Projektanci: Urbanistyka - mgr inż. arch. Ełbieta Tyszkiewicz upr. nr 964/89		<i>[Signature]</i>	ZMIANA MIEJSCOWEGO PLANU ZAGOSPODAROWANIA PRZESTRZENNEGO	
Środowisko przyrodnicze - mgr inż. Andrzej Lewandowski			Miasto Zambrów	
Komunikacja - mgr inż. Jerzy Przybyłowicz		<i>[Signature]</i>	ul. Podawornego, Bema	
Zagad. wod.-kan., e.o., gaz mgr inż. Hanna Konarzewska			Teren zabudowy mieszkaniowej	
Zagad. elektryczne - mgr inż. Krystyna Fronczek		<i>[Signature]</i>	DATA	
Zagadnienia prawne - mgr inż. Kazimierz Grabias			- rozpoczęcia	zakończenia
Konsultacja: mgr inż. arch. Alicja Mieszowska		<i>[Signature]</i>	06.95	07.96
Opracowanie graficzne: starszy asystent - Zbigniew Bargielski				

poz. 98

UCHWAŁA Nr 134/XXII/96
Rady Miejskiej w Zambrówie
z dnia 27 sierpnia 1996 roku

w sprawie zatwierdzenia zmiany miejscowego planu zagospodarowania przestrzennego miasta Zambrów.

Na podstawie art. 26 ustawy z dnia 7 lipca 1994 roku o zagospodarowaniu przestrzennym (Dz. U. Nr 89, poz. 415 z 1994 r.) Rada Miejska w Zambrówie na wniosek Zarządu Miasta uchwała zmianę miejscowego planu zagospodarowania przestrzennego miasta Zambrów zatwierdzonego Uchwałą Nr 156/XVII Rady Miejskiej w Zambrówie z dnia 3.03.1993 r. (Dz. Urz. Woj. Łomżyńskiego Nr 4, poz. 19 z dnia 24.03.1993 r.), zwaną dalej zmianą planu.

Rozdział I
Ustalenia ogólne

§ 1

Zmiana planu obejmuje obszar o powierzchni około 0,65 ha położony w centrum miasta Zambrów, którego granice wyznaczają:

- od strony północno-wschodniej ul. Prymasa Stefana Wyszyńskiego,
- od strony południowo-wschodniej dojazd do szkoły podstawowej i stadion sportowy,
- od strony południowo-zachodniej szkoła podstawowa,
- od strony północno-zachodniej teren byłego przedszkola.

§ 2

Celem regulacji zawartych w ustaleniach zmiany planu jest:

- ustalenie funkcji i zasad zagospodarowania dla terenu nie wykorzystanego pod usługi z zakresu oświaty - szkoła podstawowa,
- stworzenie podstaw do działalności podmiotów gospodarczych,

- poprawa obsługi komunikacyjnej zapewniającej dojazd do wyznaczonych terenów.

§ 3

Przedmiotem ustaleń zmiany planu są:

- 1/ tereny zabudowy mieszkaniowej jednorodzinnej o średniej intensywności, oznaczone na rysunku planu symbolem MS,
- 2/ tereny urządzeń i tras komunikacyjnych oznaczone symbolem KD,
- 3/ tereny zabudowy usługowej oznaczone symbolem U.

§ 4

Integralną częścią planu są rysunki stanowiące załączniki do niniejszej Uchwały:

1. Rysunek zmiany planu w skali 1:5000 stanowiący Załącznik Nr 1, na którym oznaczenie graficzne przeznaczenia terenu jest obowiązującym ustaleniem planu.
2. Rysunek zmiany planu w skali 1:500, stanowiący załącznik Nr 2, na którym następujące oznaczenia graficzne są obowiązującymi ustaleniami planu:

- 1/ przeznaczenie terenu i linie rozgraniczające tereny o różnych funkcjach lub różnych zasadach zagospodarowania,
- 2/ linie zabudowy nieprzekraczalne
- 3/ linie projektowanych podziałów na działki budowlane,
- 4/ zasady obsługi komunikacyjnej i uzbrojenia technicznego.

§ 5

Ileokroć w dalszych przepisach niniejszej Uchwały jest mowa o:

- 1/ rysunku planu - należy przez to rozumieć rysunki zmiany planu na mapach stanowiących załączniki do Uchwały,
- 2/ przeznaczeniu podstawowym - należy przez to rozumieć takie przeznaczenie, które powinno przeważać na danym obszarze wyznaczonym liniami rozgraniczającymi,
- 3/ przeznaczeniu dopuszczalnym - należy przez to rozumieć inne niż podstawowe uzupełniające jej i wzbogacające.

Rozdział II
Ustalenia szczegółowe

§ 6

1. Wyznacza się obszar oznaczony na rysunku planu symbolem - 1 MS*U o powierzchni około 0,58 ha z przeznaczeniem podstawowym pod mieszkalnictwo jednorodzinne z dopuszczeniem łączenia funkcji mieszkaniowej i usługowej pod warunkiem niepowodowania uciążliwości dla przeznaczenia podstawowego.
2. Na obszarze, o którym mowa w ust. 1 ustala się następujące zasady zagospodarowania:
 - 1/ dotyczące kształtowania form zabudowy:
 - a/ zabudowa mieszkaniowa o wysokości 3 kondygnacji, w tym poddasze użytkowe z możliwością podpiwniczenia do 0,45 m ponad poziom terenu,
 - b/ dachy o nachyleniu połąci od 30 do 45°, obowiązuje nachylenie podstawowej połąci oraz kolor pokrycia jednakowe dla całego zespołu zabudowy szeregowej,
 - c/ budynki o urozmaiconym rzucie poziomym, rozbudowanych parterach oraz wykończeniu elewacji uprzywielejonanej o podwyższonym standardzie,
 - 2/ lokalizacja usług w parterach budynków mieszkalnych:
 - a/ realizacja usług w formie rozbudowanego parteru,
 - b/ dostępność piesza usług w parterach budynków szeregowych wyłącznie z istniejącej ulicy miejskiej ozn. symb. 034 KL na rysunku planu,
 - 3/ obsługa komunikacyjna kołowa wyłącznie z projektowanego ciągu pieszo-jezdnego ozn. symbolem KD na rysunku planu,

- 4/ lokalizacja garaży wyłącznie w budynkach mieszkalnych od strony dojazdu wewnętrznego,
- 5/ dotyczące możliwości i rodzaju ogrodzeń, wydzielenia własności:
 - a/ od strony istniejącej ulicy miejskiej ustala się zakaz grodzenia działek w celu zapewnienia dostępności do usług,
 - b/ od strony projektowanego dojazdu zaleca się drobne formy architektoniczne: murki do wysokości 0,5 m, żywopłoty, gazony itd.,
- 6/ dotyczące uzbrojenia technicznego:
 - a/ zaopatrzenie w wodę, gaz, energię elektryczną, instalację telefoniczną z istniejącej i projektowanej sieci układu ogólnomiejskiego,
 - b/ zaopatrzenie w energię ciepłą z miejskiej sieci ciepłej z zastrzeżeniem § 7,
 - c/ odprowadzenie ścieków i wód opadowych do istniejącej i projektowanej sieci układu ogólnomiejskiego kanalizacji sanitarnej i deszczowej.

§ 7

Dopuszcza się stosowanie kotłowni własnych na paliwo proekologiczne wyłącznie w przypadku braku możliwości podłączenia do sieci miejskiej.

§ 8

1. Wyznacza się teren oznaczony na rysunku planu symbolem KD o powierzchni około 0,07 ha z przeznaczeniem pod ciąg pieszo-jezdny.
2. Na terenie, o którym mowa w ust. 1 ustala się następujące zasady zagospodarowania:
 - 1/ wjazd z ulicy miejskiej Prymasa Stefana Wyszyńskiego typu gospodarczego,

§ 11

- 2/ szerokość jezdni 4,5 m, szerokość placu manewrowego 8,0 m z poszerzeniem do zawracania,
- 3/ nieprzekraczalne linie zabudowy 4,0 m i 6,0 m wg rysunku planu.

Zgodnie z art. 36, ust. 3 Ustawy o zagospodarowaniu przestrzennym, ustala się jednorazową opłatę z tytułu wzrostu wartości nieruchomości w wysokości:

1. Dla terenu wymienionego w § 6 - 30%.
2. Dla terenu wymienionego w § 8 - 30%.

Rozdział III
Przepisy końcowe

§ 9

Uchwałę Nr 156/XVII Rady Miejskiej w Zambrowie z dnia 3.03. 1993 r. w sprawie zatwierdzenia miejscowego planu ogólnego zagospodarowania przestrzennego miasta Zambrów, w części dotyczącej ustaleń objętej niniejszą zmianą planu, uchyla się.

§ 10

Wykonanie niniejszej uchwały powierza się Zarządowi Miasta Zambrów.

§ 12

Zmiana miejscowego planu zagospodarowania przestrzennego miasta Zambrów wchodzi w życie po upływie 14 dni od daty jej ogłoszenia w Dzienniku Urzędowym Województwa Łomżyńskiego.

Przewodniczący
Rady Miejskiej

mgr Andrzej GNIAZDOWSKI

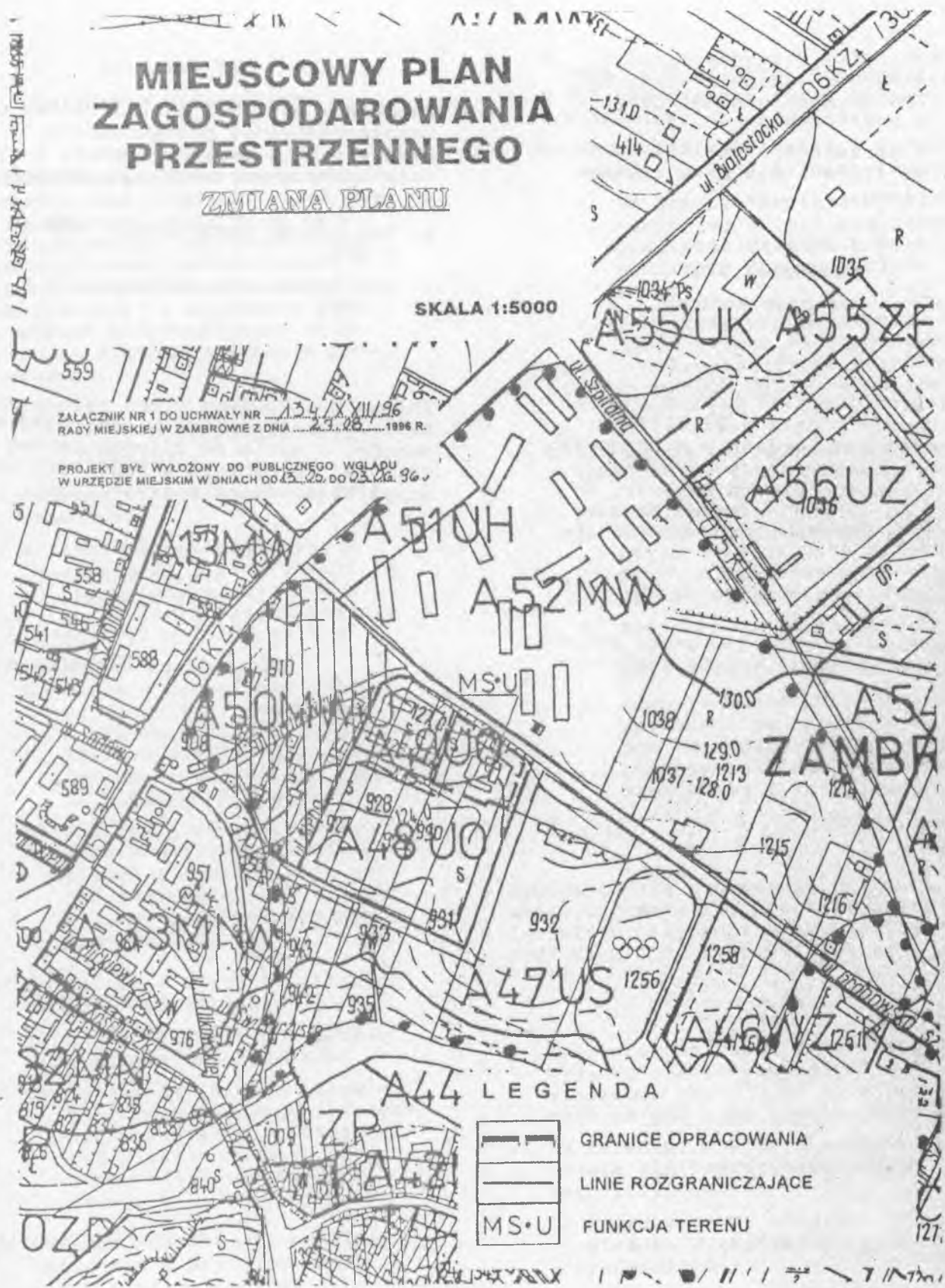
MIEJSCOWY PLAN ZAGOSPODAROWANIA PRZESTRZENNEGO

ZMIANA PLANU

SKALA 1:5000

ZALĄCZNIK NR 1 DO UCHWAŁY NR 134/XXII/96 RADY MIEJSKIEJ W ZAMBROWIE Z DNIA 23.05.1996 R.

PROJEKT BYŁ WYŁOŻONY DO PUBLICZNEGO WGLĄDU W URZĘDZIE MIEJSKIM W DNIACH OD 13.05. DO 31.05.1996 R.



LEGENDA

— GRANICE OPRACOWANIA

— LINIE ROZGRANICZAJĄCE

MS·U FUNKCJA TERENU

MIEJSCOWY PLAN ZAGOSPODAROWANIA PRZESTRZENNEGO

ZMIANA PLANU

MIASTO ZAMBROW

RYСУNEK PLANU

SKALA 1: 500

ZALĄCZNIK DO UCHWAŁY NR 134/XXII/96 RADY MIASTA ZAMBROW Z DNIA 23.05.1996 R.

PROJEKT BYŁ WYŁOŻONY DO PUBLICZNEGO WGLĄDU W URZĘDZIE MIASTA W DNIACH OD 13.05. DO 31.05.1996 R.

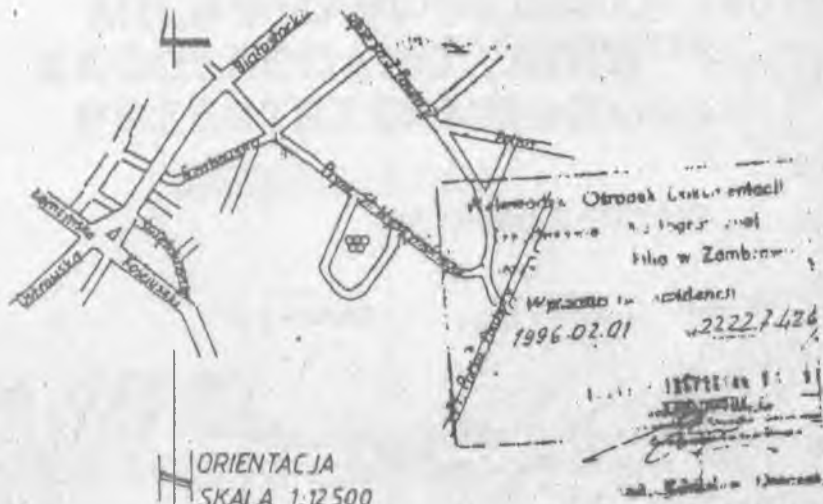
LEGENDA

FUNKCJE TERENÓW

- MS TERENY ZABUDOWY MIESZKANIOWEJ O ŚREDNIEJ INTENSYWNOŚCI
- UO TERENY ZIELENI URZĄDZONEJ
- K TERENY KOMUNIKACJI

USTALENIA REGULACYJNE

- GRANICE OPRACOWANIA
- LINIE ROZGRANICZAJĄCE TERENY O RÓŻNYCH FUNKCJACH LUB RÓŻNYCH ZASADACH ZAGOSPODAROWANIA ŚCIŚLE OKREŚLONE
- LINIE ZABUDOWY MIESZKANIOWEJ NIEPRZEKRACZALNE
- ADAPTOWANE GRANICE DZIAŁEK PROJEKTOWANE
- DOPUSZCZALNE PODZIAŁY WTORNE DZIAŁEK
- LINIE ZABUDOWY PARTERÓW USŁUGOWYCH NIEPRZEKRACZALNE
- ▨ ISTNIEJĄCE BUDYNKI MIESZKALNE
- ▨ ISTNIEJĄCE BUDYNKI USŁUGOWE
- PROPONOWANA LOKALIZACJA BUDYNKÓW PRZY PODZIALE WTORNYM
- STREFY LOKALIZACJI PARKINGÓW
- WŁOTY ULIC WEWNĘTRZNYCH
- ▨ GABARYTY BUDYNKÓW - ILOŚĆ KONDYGNACJI
- ← POSTULOWANE W JAZDY NA DZIAŁKI



WYRYS skala 1:500

Woj. łomżyńskie
m. Zambrów
ul. Prymasa St. Wyszyńskiego

Wyrys wykonano na podstawie mapy
zasadniczej ark. 244 434.0413, 0414
Wyrys aktualny na dzień 16.01.96r

Wykonat

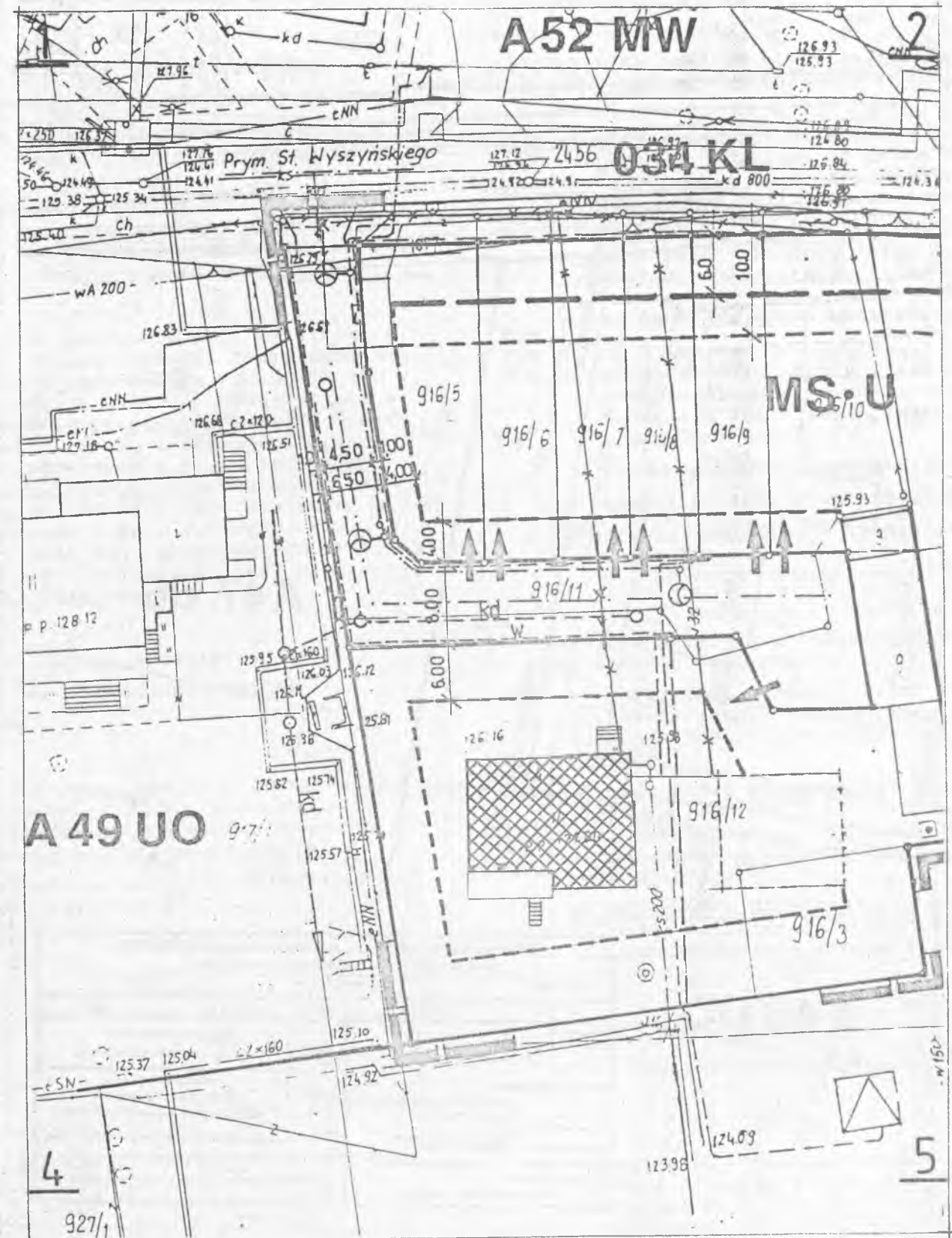
- Wykaz właścicieli
- dz 916/5 - Sokółowski Janusz s. Stanisława i z Jolanta Bogusława c. Ireneusza ul. Orzeszkowej 16
 - 916/6 - Chojński Ireneusz s. Stanisława i z Teresa Danuś c. Stanisława - Chojny Gorzapy
 - 916/7 - Galewicz - Saniewska Hanna Mirosława c. Kazimierza Hyszyńskiego 4
 - 916/3; 916/8; 916/9; 916/10; 916/12 - Saniewska Władysława Janina c. Władysława 1/2
 - Saniewski Józef s. Wacława - 1/2 ul. Hyszyńskiego 4
 - 916/11 - Saniewska Władysława Janina - 4/14; Saniewski Józef - 4/14
 - Sokolowski Janusz i z Jolanta - 2/14; Chojński Ireneusz - 2/14; Galewicz-Saniek - 2/14; 2/14
 - 931/5 - Mazowski Zygmunt s. Franciszka Hyszyńskiego 6
 - 916/4; 917/1; 2451; 2456 - Miasto Zambrów
 - 2823 - Miasto Zambrów - Zambrowski Klub Sportowy „OLIMPIA”
 - 927/1 - wład - Niewiński Marek z Czesława ul. Grunwaldzka 2/25

URZĄD WOJEWODZI

REGULAMIN WYKONANIA
PRAWO WŁASNOŚCI
PROJEKTOWEJ

Zambrów dn. 16.01.96

Rob. 5454/8/96





poz. 99

§ 4

UCHWAŁA Nr 135/XXII/96
Rady Miejskiej w Zambrowie
z dnia 27 sierpnia 1996 r.

w sprawie zatwierdzenia zmiany
miejscowego planu zagospo-
odarowania przestrzennego
miasta Zambrów

Na podstawie art. 26 ustawy z
dnia 7 lipca 1994 r. o zagospo-
darowaniu przestrzennym (Dz.U. Nr 89,
poz. 415 z 1994 r.) Rada Miejska w
Zambrowie na wniosek Zarządu Miasta
uchwała zmianę miejscowego planu
zagospodarowania przestrzennego
miasta Zambrów zatwierdzonego Uch-
wałą Nr 156/XVII Rady Miejskiej w
Zambrowie z dnia 3.03.1993 r.
(Dz. Urz. Woj. Łódzkiego Nr 4,
poz. 19 z dnia 24.03.1993 r.),
zwaną dalej zmianą planu.

Rozdział I

Ustalenia ogólne

§ 1

Zmiana planu obejmuje obszar o po-
wierzchni 3,22 ha, położony w po-
łudniowej części miasta Zambrów,
którego granice wyznaczają:

- od strony północno-wschodniej
ul. Wądołkowska,
- od strony południowej rów melio-
racyjny,
- od strony zachodniej i północnej
tereny użytków rolnych.

§ 2

Celem regulacji zawartych w ustale-
niach zmiany planu jest:

- stworzenie podstaw do działalno-
ści podmiotów gospodarczych.

§ 3

Przedmiotem ustaleń zmiany planu są:

- tereny sportowo-rekreacyjne, ozna-
czone na rysunku planu symbolem US.

Integralną częścią planu są rysunki
stanowiące załączniki do niniejszej
Uchwały:

1. rysunek zmiany planu w skali 1:5000
stanowiący załącznik Nr 1, na któ-
rym oznaczenie graficzne przeznac-
zenia terenu jest obowiązującym
ustaleniem planu,
2. rysunek zmiany planu w skali 1:1000
stanowiący załącznik Nr 2, na któ-
rym następujące oznaczenia graficz-
ne są obowiązującymi ustaleniami
planu:

- 1/ przeznaczenie terenu i linie
rozgraniczające tereny o różnych
funkcjach lub różnych zasadach
zagospodarowania,
- 2/ linie zabudowy nieprzekraczalne,
- 3/ zasady obsługi komunikacyjnej,
- 4/ strefy lokalizacji wydzielonych
funkcji.

§ 5

Ileokroć w dalszych przepisach niniej-
szej Uchwały jest mowa o:

1. rysunku planu - należy przez to
rozumieć rysunki zmiany planu na
mapach stanowiących załączniki do
Uchwały,
2. przeznaczeniu podstawowym - należy
przez to rozumieć takie przeznacze-
nie, które powinno przeważać na
danym obszarze wyznaczonym liniami
rozgraniczającymi,
3. przeznaczeniu dopuszczalnym - nale-
ży przez to rozumieć inne niż pod-
stawowe, uzupełniające je i wzbo-
gacające.

Rozdział II

Ustalenia szczegółowe

§ 6

1. Wyznacza się teren oznaczony na
rysunku planu symbolem US o pc-
wierzchni 3,12 ha z przeznaczeniem
podstawowym pod usługi sportowo-
rekreacyjne - ośrodek jeździecko -
- hodowlany, jako przeznaczenie
dopuszczalne ustala się funkcję
mieszkaniowo - usługową.

2. Na obszarze, o którym mowa w ust. 1 ustala się następujące warunki zabudowy i zagospodarowania terenu:

1/ realizacja poszczególnych funkcji w wydzielonych strefach:

- a/ strefa lokalizacji funkcji usługowo-mieszkaniowej ozn. Nr 1,
- b/ strefa zieleni tworząca barierę dźwiękochłonną ozn. Nr 2,
- c/ strefa rekreacji czynnej ozn. Nr 3,
- d/ strefa zaplecza gospodarczego ozn. Nr 4,
- e/ strefa lokalizacji parkingów.

2/ dotyczące kształtowania form obiektów kubaturowych:

- a/ nieprzekraczalna wysokość budynku mieszkalnego i usługowego (klubowego) 2 kondygnacje, w tym poddasze użytkowe z możliwością podpiwniczenia do 0,9 m ponad poziom terenu,
- b/ wysokość budynków gospodarczych nie powinna przekraczać jednej kondygnacji naziemnej,
- c/ dachy o nachyleniu połaci dachowej od 30° do 40°,
- d/ pokrycie w kolorach ciemnej czerwieni,

3/ obsługa komunikacyjna z istniejącej ulicy Wądołkowskiej,

4/ dotyczące uzbrojenia technicznego:

- a/ zaopatrzenie w wodę z ujęcia własnego,
- b/ zaopatrzenie w energię elektryczną na warunkach wydanych przez Rejon Energetyczny,
- c/ odprowadzenie ścieków - rozwiązanie indywidualne (zbiornik szczelny),
- d/ zaopatrzenie w energię ciepłą z kotłowni własnej opartej o system proekologiczny.

§ 7

1. Ustala się linie rozgraniczającą ulicy Wądołkowskiej ozn. symbolem 0 38 K po stronie zachodniej zgodną z projektowanym wyznaczonym geodezyjnie pasem poszerzenia.

2. Na terenach w obrębie linii rozgraniczających, o których mowa w ust. 1 obowiązuje zakaz realizacji obiektów kubaturowych z wyjątkiem urządzeń technicznych dróg oraz realizacji sieci uzbrojenia technicznego po uzyskaniu zgody administratora drogi.

Rozdział III

Przepisy końcowe

§ 8

Uchwałą Nr 156/XVII Rady Miejskiej w Zambrowie z dnia 3.03.1993 r. w sprawie zatwierdzenia miejscowego planu ogólnego zagospodarowania przestrzennego miasta Zambrów, w części dotyczącej ustaleń, objętej niniejszą zmianą planu uchyla się.

§ 9

Wykonanie niniejszej uchwały powierza się Zarządowi Miasta Zambrów.

§ 10

Zgodnie z art. 36, ust. 3 Ustawy o zagospodarowaniu przestrzennym dla terenów oznaczonych symbolem US ustala się jednorazową opłatę z tytułu wzrostu wartości nieruchomości w wysokości: 30%.

§ 11

Zmiana miejscowego planu zagospodarowania przestrzennego miasta Zambrów wchodzi w życie po upływie 14 dni od daty jej ogłoszenia w Dzienniku Urzędowym Województwa Łódzkiego.

Przewodniczący
Rady Miejskiej

mgr Andrzej GNIAZDOWSKI

MIEJSCOWY PLAN ZAGOSPODAROWANIA PRZESTRZENNEGO ZMIANA PLANU

MIASTO ZAMBRÓW, UL. WĄDOŁKOWSKA,

RYSUNEK PLANU

SKALA 1:1000

ZALĄCZNIK NR 2 DO UCHWAŁY NR 155/XXII/96
RADY MIEJSKIEJ W ZAMBROWIE Z DNIA 2.7.08 1996 R.

PROJEKT BYŁ WYŁOŻONY DO PUBLICZNEGO WGLADU
W URZĘDZIE MIEJSKIM W DNIACH OD 12.05 DO 3.06.96

LEGENDA

FUNKCJE TERENÓW


US

STADNINA KOMI

USTALENIA REGULACYJNE



GRANICE OPRACOWANIA



LINIE ROZGRANICZAJĄCE TERENY O RÓŻNYCH FUNKCJACH ŚCIŚLE OKREŚLONE



NIEPRZEKRACZALNA LINIA ZABUDOWY DLA OBIEKTÓW NIEMIESZKALNYCH



NIEPRZEKRACZALNA LINIA ZABUDOWY DLA FUNKCJI MIESZKANIOWEJ

1

STREFA LOKALIZACJI FUNKCJI MIESZKANIOWO-USŁUGOWEJ

3

STREFA REKREACJI CZYNNEJ

4

STREFA ZAPLECZ GOSPODARCZEGO



STREFA LOKALIZACJI PARKINGÓW

2

STREFA ZIELENI



OBŚLUGA KOMUNIKACYJNA



WJAZD GOSPODARCZY

MIEJSCOWY PLAN ZAGOSPODAROWANIA PRZESTRZENNEGO

ZMIANA PLANU

SKALA 1:5000

ZALĄCZNIK NR 1 DO UCHWAŁY NR 135/XXII/96
RADY MIEJSKIEJ W ZAMBROWIE Z DNIA 27.08.1996 R.

PROJEKT BYŁ WYŁOŻONY DO PUBLICZNEGO WGLĄDU
W URZĘDZIE MIEJSKIM W DNIACH OD 15.05. DO 3.06.1996 R.



LEGENDA

- GRANICE OPRACOWANIA
- LINIE ROZGRANICZAJĄCE
- FUNKCJA TERENU

m. Zambrów
woj. łomżyńskie



WTÓRNIK MAPY ZASADNICZEJ

Skala 1:1000

Sporządzony na podstawie mapy w skali 1:1000
ark. Nr 244.434.181

Aktualny na dzień 1995.02.01

WYKONAŁ:

[Signature]

Zambrów dnia 1996.02.01

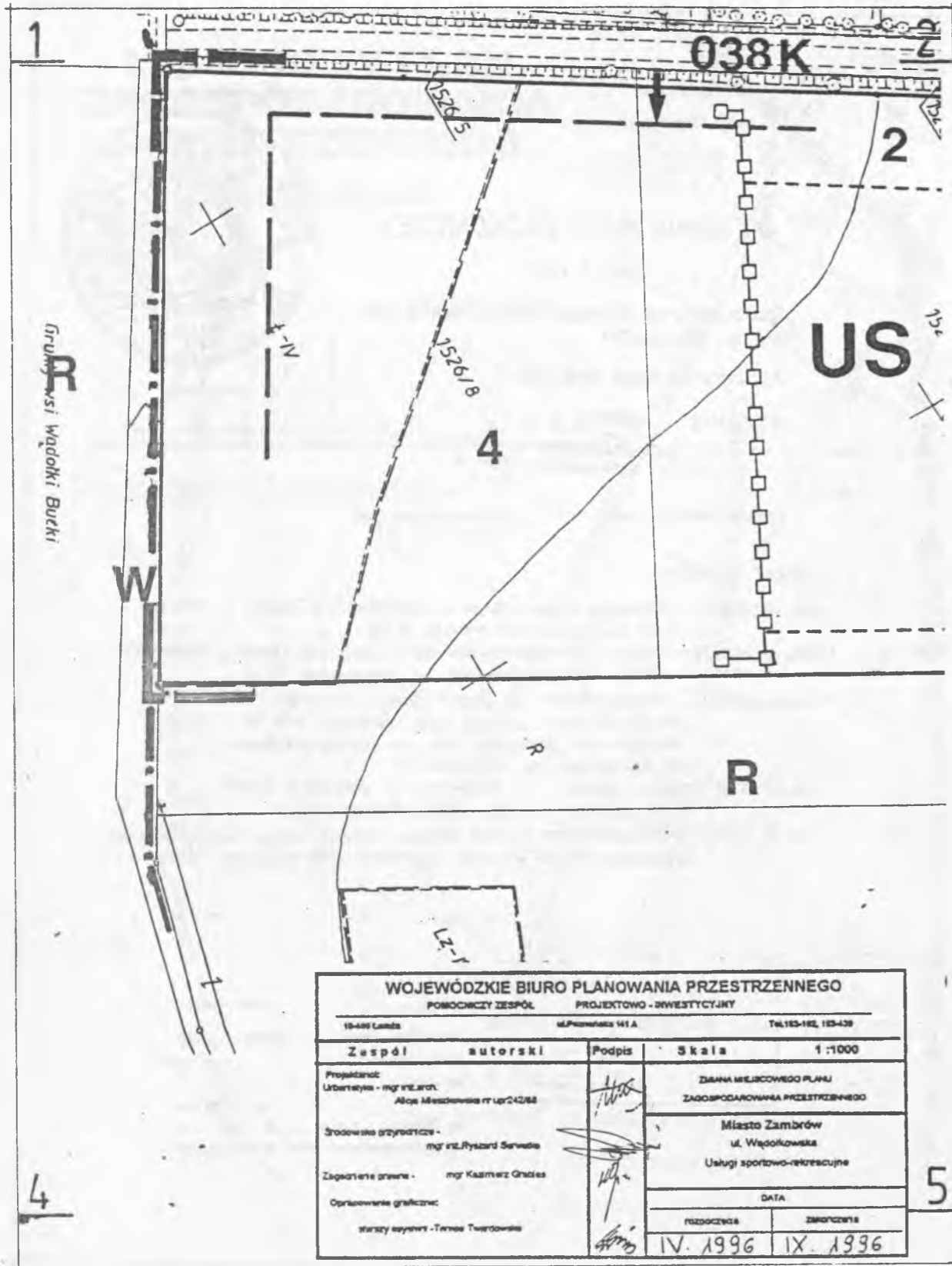
L. ks. rob. 1476/4/96

WYKAZ WŁAŚCICIELI

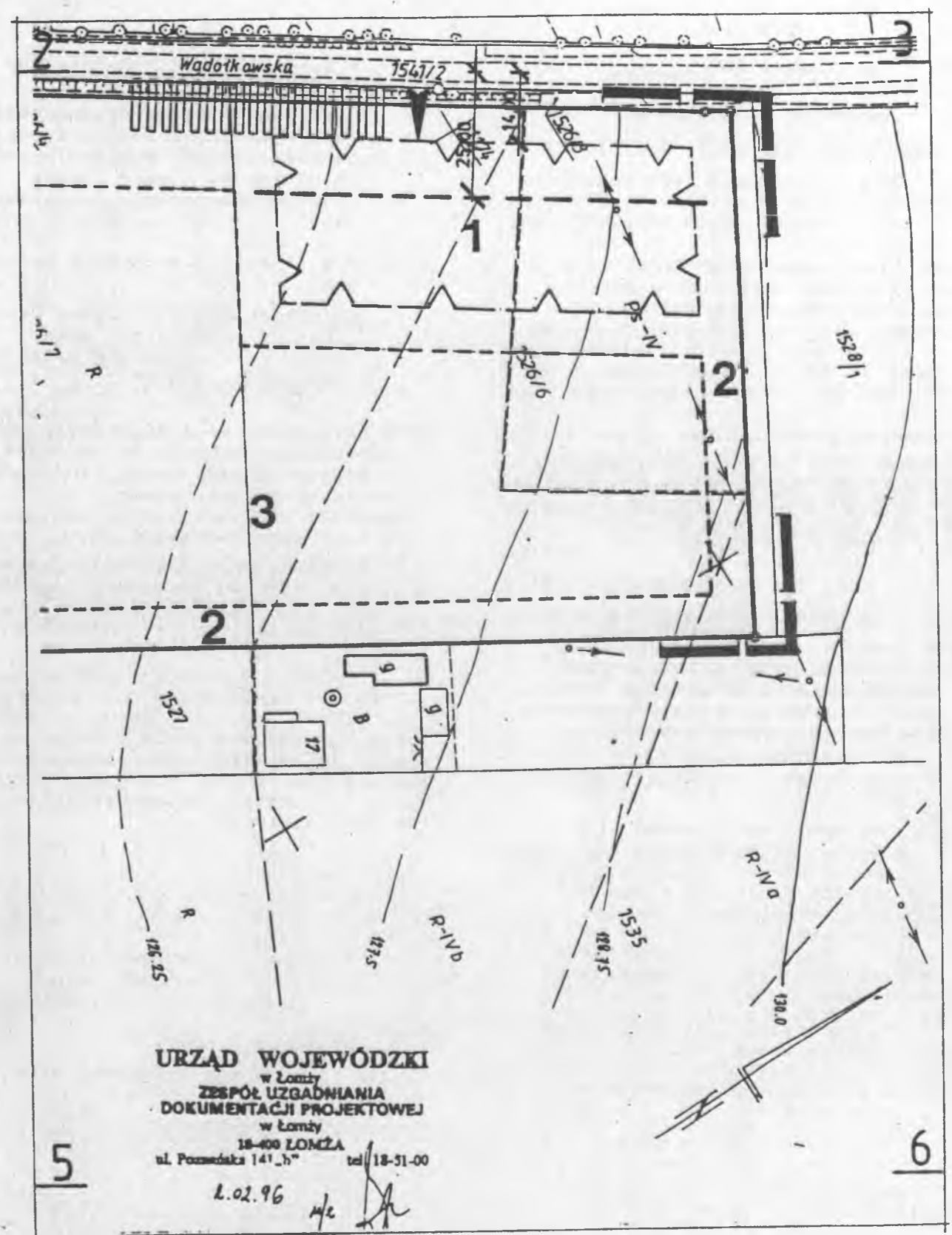
- dz. Nr 1526/6 - Podedworny Leszek-Marek c. Stanisława i z. Bożena c. Henryka
18-300 Zambrów, ul. Grunwaldzka 16/22
- dz. Nr 1526/3 - 1526/5 - Podedworny Stanisław s. Jancz i z. Maria c. Kazimierza
1526/7 i 1526/8 18-300 Zambrów, ul. Magazynowa 5/32
- dz. Nr 1528/1 - Kuzawa Marian s. Jana i Jadwigi i z. Alicja c. Jona
18-300 Zambrów, ul. Młaja Wojtka Pańskiego 44A/38
dożywotne użyt. Jastrzębski Jan i z. Jastrzębska Wanda
18-300 Zambrów, ul. Kościuszki 28
- dz. Nr 1527 Farcza Zygmunt s. Kazimierza i z. Jadwiga c. Teofila
18-300 Zambrów, ul. Młaja Wojtka Pańskiego 54/3
- dz. Nr 1541/2 -/ul. Wądołkowska / Skarb Państwa - Wydział Polityki Gosp. i Przekaz.
Właściwościowych UW w Łomży, Wojewódzka Droga Miejskich w Łomży

w 1996.02.08 2022.7-429/96

[Signature]



WOJEWÓDZKIE BIURO PLANOWANIA PRZESTRZENNEGO			
POMOCNICZY ZESPÓŁ		PROJEKTOWO - INWESTYCYJNY	
18-400 Łomża	ul. Przemysłowa 141 A	Tel. 183-182, 183-439	
Zespół	autorski	Podpis	Skala 1:1000
Projektant: Urbanistyka - mgr inż. arch. Alojz Mieszkowski nr leg. 242/88		ZMIANA MIEJSCOWEGO PLANU ZAGOSPODAROWANIA PRZESTRZENNEGO	
Stronnik przyrodniczy - mgr inż. Ryszard Serwała		Miasto Zambrów ul. Wądołkowska Usługi sportowo-rekreacyjne	
Zagospodarzenie - mgr Kazimierz Grabias		DATA	
Opiniowanie graficzne: starszy sejmowy - Teresa Twardowska		ROZDROGOWA IV. 1996	ZMIENIENIA IX. 1996



URZĄD WOJEWÓDZKI
w Łomży
ZESPÓŁ UZGADNIANIA
DOKUMENTACJI PROJEKTOWEJ
w Łomży
18-400 ŁOMŻA
ul. Przemysłowa 141 „h” tel. 18-51-00
2.02.96

poz. 100

UCHWAŁA Nr XI/55/96

Rady Gminy Szulborze Wielkie
z dnia 27 sierpnia 1996 roku

zmieniająca uchwałę Nr IX/41/96 z dnia 15 lutego 1996 roku w sprawie uchwalenia statutu gminy Szulborze Wielkie.

Na podstawie art. 18 ust. 2 pkt 1 ustawy z dnia 8 marca 1990 roku o samorządzie terytorialnym (Dz.U. z 1996 roku Nr 13, poz. 74, Nr 58, poz. 261 i Nr 89, poz. 401) Rada Gminy uchwała, co następuje:

§ 1

1. W załączniku Nr 1 do Uchwały Nr IX/41/96 z dnia 15 lutego 1996 roku w sprawie uchwalenia statutu gminy Szulborze Wielkie wprowadza się następujące zmiany:

1/ w § 9 ust. 2 otrzymuje brzmienie:

"Na wykonywanie zadań zleconych oraz przejętych w drodze porozumienia, gmina otrzymuje środki finansowe w wysokościach koniecznych do ich realizacji".

2/ w § 16 w ust. 1 skreśla się słowa:

"w głosowaniu jawnym: poprzez podniesienie ręki".

3/ w § 16 ust. 2 otrzymuje brzmienie:

"Głosowanie jawne odbywa się poprzez podniesienie ręki, a w przypadku równej ilości głosów, rozstrzyga głos przewodniczącego".

4/ w § 16 dopisuje się ust. 3 w brzmieniu:

"Głosowanie tajne przeprowadza się wtedy, gdy tak przewiduje ustawa lub tak postanowi rada. W przypadku równej ilości głosów, głosowanie powtarza się".

5/ w § 41 ust. 2 otrzymuje brzmienie:

"Stosunek pracy z wójtem nawiązuje przewodniczący rady, który również ustala wynagrodzenie dla wójta".

2. W załączniku Nr 4 do statutu gminy uchwalonego uchwałą Nr IX/41/96 - Regulamin Rady Gminy, wprowadza się następujące zmiany:

§ 4 otrzymuje brzmienie:

" Pierwszą sesję nowo wybranej rady gminy zwołuje przewodniczący sejmiku samorządowego województwa łomżyńskiego".

§ 2

Uchwała wchodzi w życie z dniem ogłoszenia jej w gminie poprzez rozplakatowanie obwieszczeń i podlega publikacji w Dzienniku Urzędowym Województwa Łomżyńskiego.

Przewodniczący
Rady Gminy

mgr Krzysztof MICHAŁEC

poz. 101

UCHWAŁA Nr 90/XXIII/96

Rady Gminy w Miastkowie
z dnia 29 sierpnia 1996 roku

zmieniająca uchwałę w sprawie uchwalenia statutu gminy.

Na podstawie art. 18 ust. 2 pkt 1 ustawy z dnia 8 marca 1990 roku o samorządzie terytorialnym (Dz.U. z 1996 roku Nr 13, poz. 74, Nr 58, poz. 261) Rada Gminy uchwała, co następuje:

§ 1

W statucie Gminy Miastkowo stanowiącym załącznik do uchwały Nr 67/XVIII/96 Rady Gminy w Miastkowie z dnia 14 lutego 1996 roku (Dz.Ur. Woj. Łomżyńskiego Nr 10, poz. 31) wprowadza się następujące zmiany:

"Pierwszą sesję nowo wybranej Rady zwołuje Przewodniczący Sejmiku Samorządowego Województwa Łomżyńskiego w ciągu 7 dni po ogłoszeniu zbiorczych wyników wyborów do rad na obszarze całego kraju".

§ 2

Uchwała wchodzi w życie z dniem ogłoszenia przez rozplakatowanie obwieszczeń na tablicy ogłoszeń w Urzędzie Gminy oraz na tablicach ogłoszeń w sołectwach i podlega ogłoszeniu w Dzienniku Urzędowym Województwa Łomżyńskiego.

Przewodniczący
Rady Gminy

Edmund STEPNOWSKI

poz. 102

UCHWAŁA Nr 78/XVI/96

Rady Gminy w Zbójnej
z dnia 29 sierpnia 1996 roku

zmieniająca uchwałę w sprawie uchwalenia Statutu Gminy Zbójna.

Na podstawie art. 18 ust. 2, pkt 1 ustawy z dnia 8 marca 1990 roku o samorządzie terytorialnym (Dz.U. z 1996 r. Nr 13, poz. 74, Nr 58, poz. 161) Rada Gminy uchwała, co następuje:

§ 1

W uchwale Nr 61/XIII/96 Rady Gminy w Zbójnej z dnia 20 lutego 1996 roku w sprawie uchwalenia Statutu Gminy Zbójna, wprowadza się następujące zmiany:

W Statucie Gminy w § 14:

1/ Ust. 4 otrzymuje brzmienie:

"Pierwszą sesję nowo wybranej Rady Gminy zwołuje Przewodniczący Sejmiku Samorządowego Województwa Łomżyńskiego w ciągu 7 dni po ogłoszeniu zbiorczych wyników do rad na obszarze całego kraju".

2/ Skreśla się ust. 5, 6, 7, 8.

§ 2

Wykonanie uchwały powierza się Zarządowi Gminy.

§ 3

1. Uchwała wchodzi w życie z dniem ogłoszenia poprzez rozplakatowanie obwieszczeń na tablicach ogłoszeń u sołtysów oraz w siedzibie Urzędu Gminy w Zbójnej.
2. Uchwała podlega ogłoszeniu w Dzienniku Urzędowym Województwa Łomżyńskiego.

Przewodnicząca
Rady Gminy w Zbójnej

Elżbieta PARZYCH

poz. 103

UCHWAŁA Nr XXI/83/96
Rady Gminy w Radziłowie
z dnia 29 sierpnia 1996 roku

w sprawie wprowadzenia zmiany w
statucie gminy.

Na podstawie art. 18 ust. 2
pkt 1 ustawy z dnia 8 marca 1990
roku o samorządzie terytorialnym
(Dz. U. z 1996 roku Nr 13, poz. 74,
Nr 58, poz. 261) Rada Gminy uchwala,
co następuje:

§ 1

§ 16 pkt 5 Statutu Gminy Radziłów
stanowiącego załącznik do uchwały Nr
XVI/59/96 Rady Gminy z dnia 29 lute-
go 1996 roku otrzymuje brzmienie:

"Pierwszą sesję nowo wybranej rady
gminy zwołuje Przewodniczący
Sejmiku Samorządowego Województwa
Łomżyńskiego w ciągu 7 dni po ogło-
szeniu zbiorczych wyników wyborów
do rad na obszarze całego kraju".

§ 2

Uchwała wchodzi w życie z dniem
ogłoszenia poprzez rozplakatowanie
na tablicach ogłoszeń oraz w siedzi-
bie Urzędu Gminy i podlega ogłosze-
niu w Dzienniku Urzędowym Wojewódz-
twa Łomżyńskiego.

Przewodniczący
Rady Gminy

Czesław ZALEWSKI

poz. 104

UCHWAŁA Nr XXII/101/96
Rady Miejskiej w Rajgrodzie
z dnia 29 sierpnia 1996 roku

zmieniająca uchwałę w sprawie uchwalenia
Statutu Gminy Rajgród.

Na podstawie art. 18 ust. 2 pkt 1
z dnia 8 marca 1990 roku o samorządzie
terytorialnym (Dz.U. z 1996 r. Nr 13,
poz. 74 i Nr 58, poz. 261) Rada Miej-
ska w Rajgrodzie uchwala, co nastę-
puje:

§ 1

W uchwale Nr XX/88/96 Rady Miejskiej
w Rajgrodzie z dnia 25 kwietnia 1996
roku w sprawie uchwalenia Statutu Gmi-
ny Rajgród (Dz. Urz. Woj. Łomżyńskiego
Nr 22, poz. 60) wprowadza się następu-
jącą zmianę:

W Statucie Gminy w § 21 ust. 2 skreśla
się słowa: "poprzedniej kadencji" i
zastępuje się słowami: "Sejmiku Samo-
rządowego Województwa Łomżyńskiego".

§ 2

Uchwała wchodzi w życie z dniem
ogłoszenia poprzez rozplakatowanie
obwieszczeń i podlega opublikowaniu w
Dzienniku Urzędowym Województwa
Łomżyńskiego.

Przewodniczący
Rady Miejskiej

mgr Ryszard GRUDZIŃSKI

poz. 105

UCHWAŁA Nr 95/XXVII/96
Rady Gminy Grajewo
z dnia 30 sierpnia 1996 roku

zmieniająca statut Gminy Grajewo.

Na podstawie art. 18 ust. 2
pkt 1 Ustawy z dnia 8 marca 1990 r.
o samorządzie terytorialnym (Dz. U.
z 1996 r. Nr 13, poz. 74 i Nr 58,
poz. 261) Rada Gminy uchwala, co
następuje:

§ 1

W statucie Gminy Grajewo, zatwier-
dzonym Uchwałą Nr 67/XXI/96 Rady
Gminy Grajewo z dnia 2 lutego 1996
roku (Dz. Urz. woj. łomżyńskiego
Nr 13, poz. 39) wprowadza się nastę-
pującą zmianę:

-- ust. 1 w § 40 otrzymuje brzmienie:

"§ 40.1 Konsultacje przeprowadza
się poprzez umożliwienie mieszkań-
com gminy zgłaszanie uwag do pro-
jektów uchwał o utwrczeniu, połą-
czeniu, podziale i zniesieniu
sołectw, wyłożonych przez okres
30 dni w siedzibie Zarządu oraz
przesłanych do zaopiniowania do
poszczególnych sołectw".

§ 2

Uchwała wchodzi w życie z dniem ogło-
szenia poprzez rozplakatowanie obwie-
szczeń i podlega ogłoszeniu w Dzien-
niku Urzędowym woj. łomżyńskiego.

Przewodniczący
Rady Gminy

Eugeniusz Lucjan SKIBNIEWSKI

Reklamacje z powodu niedoręczenia poszczególnych numerów Dziennika należy wносить do Zakładu Obsługi niezwłocznie po otrzymaniu następnego kolejnego numeru.

Wydawca:	Wojewoda Łomżyński
Redakcja:	Urząd Wojewódzki w Łomży Wydział Organizacji i Nadzoru ul. Nowa 2, 18-400 Łomża
Naczelny redaktor:	Aleksander Skrodzki
Organizacja druku i kolportaż:	Zakład Obsługi Urzędu Wojewódzkiego w Łomży

Tłoczono z polecenia Wojewody Łomżyńskiego z dnia 13 września 1996 r.
w Zakładzie Obsługi Urzędu Wojewódzkiego w Łomży, ul. Nowa 2, 18-400 Łomża

Cena niniejszego egzemplarza -

2,40 zł