



# DZIENNIK URZĘDOWY

## WOJEWÓDZTWA ŁOMŻYŃSKIEGO



Łomża, dnia 17 lipca 1996 r.

Nr 26

Treść:

Poz.:

### Zarządzenie Wojewody Łomżyńskiego

76 - Nr 28/96 z dnia 09 lipca 1996 roku w sprawie wyborów uzupełniających do Rady Gminy w Szepietowie.

### Uchwały rad gmin

77 - Nr 85/XVIII/96 Rady Gminy w Szumowie z dnia 20 czerwca 1996 roku w sprawie zatwierdzenia zmiany miejscowego planu zagospodarowania przestrzennego Gminy Szumowo.

78 - Nr XVI/60/96 Rady Miejskiej w Szczuczynie z dnia 25 czerwca 1996 roku zmieniająca uchwałę w sprawie uchwalenia statutu gminy.

79 - Nr XIII/47/96 Rady Gminy Andrzejewo z dnia 27 czerwca 1996 roku zmieniająca statut gminy.

poz. 76

**ZARZĄDZENIE Nr 28/96**

Wojewody Łomżyńskiego

z dnia 09 lipca 1996 roku

w sprawie wyborów uzupełniających do  
Rady Gminy w Szepietowie.

Na podstawie art. 111 ust. 1 ustawy z dnia 8 marca 1990 r. Ordynacja wyborcza do rad gmin (tekst jednolity Dz.U. z 1996 roku, Nr 17 poz. 85), zarządza się co następuje:

§ 1

1. Zarządza się wybory uzupełniające do Rady Gminy w Szepietowie w okręgu wyborczym Nr 19 - w związku z wygaśnięciem mandatu radnego Andrzeja Wyszyńskiego, wskutek zrzeczenia się mandatu.

§ 2

Datę wyborów wyznacza się na niedzielę 25 sierpnia 1996 roku.

§ 3

Dni, w których upływają terminy wykonania czynności wyborczych przewidzianych w Ordynacji wyborczej określają kalendarz wyborczy stanowiący załącznik do Zarządzenia.

§ 4

Zarządzenie wchodzi w życie z dniem podpisania i podlega opublikowaniu w Dzienniku Urzędowym Województwa Łomżyńskiego.

WOJEWODA

Mieczysław BAGIŃSKI

Załącznik  
do Zarządzenia Nr 28/96  
Wojewody Łomżyńskiego  
z dnia 09 lipca 1996 r.

### KALENDARZ WYBORCZY

Data wykonania czynności wyborczych	Treść czynności
do 29 lipca 1996r.	- powołanie terytorialnej komisji wyborczej
do 5 sierpnia 1996r.	- powołanie obwodowej komisji wyborczej  - podanie do wiadomości wyborców daty zarządzonych wyborów uzupełniających  - podanie do wiadomości wyborców granic okręgu wyborczego oraz siedziby terytorialnej komisji wyborczej i obwodowej komisji wyborczej
do 6 sierpnia 1996r.	- ogłoszenie w Dzienniku Urzędowym Województwa Łomżyńskiego zarządzenia w sprawie wyborów uzupełniających do Rady Gminy w Szepietowie
do 9 sierpnia 1996r.	- zgłoszenie do zarejestrowania terytorialnej komisji wyborczej kandydatów na radnych
do 12 sierpnia 1996r.	- podanie do publicznej wiadomości w drodze rozplakatowania obwieszczeń terytorialnej komisji wyborczej zawierających informacje oraz dane o zarejestrowanych kandydatach  - wyłożenie spisu wyborców do publicznego wglądu
do 24 sierpnia 1996r.	- przesłanie przewodniczącemu obwodowej komisji wyborczej spisu wyborców
25 sierpnia 1996r.	- głosowanie w godz. 8,00 - 20,00

poz. 77

**UCHWAŁA Nr 85/XVIII/96**

Rady Gminy w Szumowie

z dnia 20 czerwca 1996 r.

w sprawie zatwierdzenia zmiany miejscowego planu zagospodarowania przestrzennego Gminy Szumowo

Na podstawie art. 26 ustawy z dnia 7 lipca 1994 r. o zagospodarowaniu przestrzennym (Dz.U. Nr 89, poz. 415 z 1994 r.) Rada Gminy na wniosek Zarządu Gminy uchwala zmianę miejscowego planu zagospodarowania przestrzennego Gminy Szumowo zatwierdzonego Uchwałą Nr 33/VI/94 Rady Gminy w Szumowie z dnia 9.12.1994 r. (Dz. Urz. Woj. Łomżyńskiego Nr 11, poz. 107 z dnia 16.12.1994 r.), zwaną dalej zmianą planu.

#### Rozdział I Ustalenia ogólne

##### § 1

Zmiana planu obejmuje obszar o powierzchni 1,18 ha położony we wsi Łętownica (część dz. nr 237/3 i 237/4), którego granicę wyznaczają:

- od strony północnej - droga wojewódzka nr 23 576,
- od strony zachodniej - droga gospodarcza (dz. nr 355).

##### § 2

Celem regulacji zawartych w ustaleniach zmiany planu jest stworzenie podstaw do działalności podmiotów.

##### § 3

Przedmiotem ustaleń zmiany planu są:

1. Teren zabudowy zagrodowej oznaczony na rysunku planu symbolem MR.
2. Tereny urzędzeń i tras komunikacyjnych oznaczone symbolem KD.
3. Tereny rolnicze oznaczone symbolem RP.

#### § 4

Integralną częścią zmiany planu są rysunki planu stanowiące załączniki do niniejszej uchwały:

1. Rysunek zmiany planu w skali 1:10 000 stanowiący załącznik Nr 1, na którym oznaczenie graficzne przeznaczenia terenów jest obowiązującym ustaleniem planu.
2. Rysunek planu w skali 1:500 stanowiący załącznik Nr 2, na którym następujące oznaczenia graficzne są obowiązującymi ustaleniami planu:
  - 1/ przeznaczenie terenów i linie rozgraniczające tereny o różnych funkcjach z zastrzeżeniem § 5,
  - 2/ strefy podziałów funkcjonalnych: mieszkaniowej, gospodarczej, zieleni, lokalizacji obiektu mieszkalnego, określone orientacyjnie do uściślenia w projekcie zagospodarowania terenu,
  - 3/ linie zabudowy nieprzekraczalnej,
  - 4/ zasady obsługi komunikacyjnej.

#### § 5

Przebieg linii rozgraniczających tereny o różnych funkcjach, określony orientacyjnie, do uściślenia w decyzji o warunkach zabudowy i zagospodarowania terenu.

#### Rozdział II Ustalenia szczegółowe

##### § 6

1. Wyznacza się teren oznaczony symbolem MR o powierzchni 0,74 ha z przeznaczeniem gruntów pod zabudowę zagrodową.
2. Na obszarze, o którym mowa w ust. 1, ustala się następujące zasady zagospodarowania:
  - 1/ obsługa komunikacyjna strefy mieszkaniowej z istniejącej drogi wojewódzkiej oznaczonej symbolem KDV, na warunkach określonych przez administratora drogi,

- 2/ obsługa komunikacyjna strefy gospodarczej z drogi oznaczonej symbolem KD,
- 3/ nieprzekraczalna wysokość zabudowy mieszkaniowej wynosi 1,5 kondygnacji, a zabudowy gospodarczej 1 kondygnacja,
- 4/ formy budynków winny być kształtowane w nawiązaniu do tradycyjnej architektury regionu, bez ograniczeń w zakresie materiałów konstrukcyjnych,
- 5/ w strefie zieleni urządzonej, pełniącej funkcję izolacyjną, obowiązuje zakaz zagospodarowania terenu zielenią wysoką pod istniejącą linią energetyczną,
- 6/ zaopatrzenie w wodę z istniejącego wodociągu wiejskiego,
- 7/ zaopatrzenie w energię ciepłą z kotłowni własnej,
- 8/ odprowadzenie ścieków do indywidualnej oczyszczalni zagrodowej lub zbiornika szczelnego bezodpływowego.

## § 7

1. Ustala się linie rozgraniczające drogi gospodarczej, oznaczonej symbolem KD w pasie o szerokości 7,0 m z rozszerzeniem po stronie wschodniej.
2. Na terenach w obrębie linii rozgraniczających dróg dopuszcza się realizację uzbrojenia terenu za zgodą i na warunkach określonych przez administratora drogi.

## § 8

Tereny rolnicze oznaczone symbolem RP pozostawia się w dotychczasowym użytkowaniu bez prawa zabudowy.

### Rozdział III Przepisy końcowe

## § 9

Uchwałę Nr 33/VI/94 Rady Gminy w Szumowie z dnia 9.12.1994 r. w sprawie zatwierdzenia miejscowego planu ogólnego zagospodarowania przestrzennego gminy Szumowo w części objętej niniejszą zmianą planu uchyla się.

## § 10

Wykonanie niniejszej uchwały powierza się Zarządowi Gminy w Szumowie.

## § 11

Zgodnie z art. 36, ust. 3 ustawy o zagospodarowaniu przestrzennym ustala się jednorazową opłatę z tytułu wzrostu wartości nieruchomości w wysokości 30%.

## § 12

Zmiana miejscowego planu Zagospodarowania przestrzennego gminy Szumowo wchodzi w życie po upływie 14 dni od daty jej ogłoszenia w Dzienniku Urzędowym Województwa Łódzkiego.

Przewodniczący  
Rady Gminy




Józef WITKOWSKI

## ZMIANA PLANU skala 1 : 10 000

ZALĄCZNIK NR 1 DO UCHWAŁY NR 85/XVIII/96r...  
RADY GMINY W SZUMOWIE Z DNIA 20 czerwca 1996 R.



### LEGENDA

-  granice opracowania
-  teren zabudowy zagrodowej
-  tereny upraw polowych

# MIEJSCOWY PLAN ZAGOSPODAROWANIA PRZESTRZENNEGO GMINY SZUMOWO

wieś LĘTOWNICA

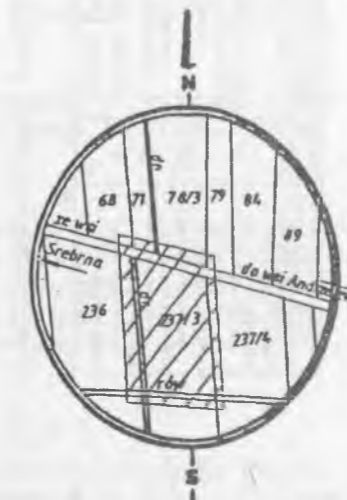
zabudowa zagrodowa

## LEGENDA

- granice opracowania
- linie rozgraniczające tereny o różnych funkcjach ściśle określone
- linie rozgraniczające określone orientacyjnie
- linia zabudowy nieprzekraczalna
- granica strefy mieszkaniowej określona orientacyjnie
- strefa lokalizacji budynku mieszkalnego określona orientacyjnie
- strefa gospodarcza określona orientacyjnie
- strefa zieleni określona orientacyjnie
- kierunki obsługi komunikacyjnej

## FUNKCJE TERENÓW

- teren zabudowy zagrodowej
- tereny komunikacji
- tereny upraw polowych



SZKIC ORIENTACYJNY Skala 1:10000

wieś: Lętownica  
gm. Szumowo  
woj. łomżyńskie

## OPIS NIEMUCHOMOŚCI

Imię, nazwisko, adres	Numer ewidencyjny					
	numer		miejsc		powierzchnia	
	dz. b. g.	Obj.	działki	klasa	ha	m <sup>2</sup>
Mirosław Krakówka s.Jana i Anny 1/6, Mirostów Krakówka s.Jana Anny i ż Ewa c.Teodora i Zofii 5/6.			237/3		1 40	20

WYRYS  
Skala 1:500

Wskaz

Wskazanie kierunku i odległości do terenów sąsiednich

1995.09.13 2334.1-32/95

Wyrzyski, podany

Wyrzys niniejszy sporządzono na podstawie mapy zasadniczej nr.: 254.214.164 i pomiaru uzupełniającego.

WYKONAŁ:

Urząd Gminy Szumowo  
Lubiesz Nr. Ark. Nr.  
Data: 12.09.1995

Nr.k.s.rob.13143/50/95

WYKONAŁ:   
128.0




Reklamacje z powodu niedoręczenia poszczególnych numerów Dziennika należy wnosić do Zakładu Obsługi niezwłocznie po otrzymaniu następnego kolejnego numeru.

Wydawca: **Wojewoda Łomżyński**  
Redakcja: **Urząd Wojewódzki w Łomży**  
**Wydział Organizacji i Nadzoru**  
**ul. Nowa 2, 18-400 Łomża**  
Naczelny redaktor: **Aleksander Skrodzki**  
Organizacja druku i kolportaż: **Zakład Obsługi**  
**Urzędu Wojewódzkiego w Łomży**

Tłoczono z polecenia Wojewody Łomżyńskiego z dnia 17 lipca 1996 roku  
w Zakładzie Obsługi Urzędu Wojewódzkiego w Łomży, ul. Nowa 2, 18-400 Łomża

Cena niniejszego egzemplarza - **1,00 zł**

Miejscowość: Białystok  
Główna im. Aleksandra  
Górnickiego w Białymstoku  
ul. J. Piłsudskiego 16  
15-950 Białystok



ZAKŁAD OŚWI  
URZĘDU WOJEWÓDZKIEGO  
w ŁOMŻY  
ul. Nowa 2 18-400 Łomża  
tel. 164-271 NIP 718-005-19-70