



DZIENNIK URZĘDOWY



WOJEWÓDZTWA ŁOMŻYŃSKIEGO

Łomża, dnia 27 czerwca 1996 r.

Nr 25

poz. 70

Preść:

ROZPORZĄDZENIE Nr 6/96

Poz.:

Wojewody Łomżyńskiego

z dnia 17 czerwca 1996 roku

Rozporządzenia Wojewody Łomżyńskiego

70 - Nr 6 z dnia 17 czerwca 1996 r. w sprawie zezwolenia na ustanowienie i używanie odznaki "Medal ks. Krzysztofa Kluka".

w sprawie zezwolenia na ustanowienie i używanie odznaki "Medal ks. Krzysztofa Kluka".

71 - Nr 7 z dnia 18 czerwca 1996 r. w sprawie rejonów zamkniętych wytwarzania kwalifikowanego materiału siewnego odmian ziemniaka.

Na podstawie art. 5, ust. 1 pkt 1 i ust. 2 ustawy z dnia 21 grudnia 1978 r. o odznakach i mundurach (Dz.U. Nr 31, poz. 130) w związku z art. 53, ust. 1 ustawy z dnia 22 marca 1990 r. o terenowych organach rządowej administracji ogólnej (Dz.U. Nr 21, poz. 123, z 1991 r. Nr 75, poz. 328) zarządzam, co następuje:

Uchwały rad gmin

72 - Nr XVI/95/96 Rady Gminy Łomża z dnia 23 maja 1996 r. w sprawie zatwierdzenia zmiany miejscowego planu zagospodarowania przestrzennego Gminy Łomża.

§ 1
Na wniosek Towarzystwa Miłośników Clechanowca zezwalam na ustanowienie i używanie odznaki okolicznościowej "Medal ks. Krzysztofa Kluka".

73 - Nr XVI/96/96 Rady Gminy Łomża z dnia 23 maja 1996 r. w sprawie zatwierdzenia zmiany miejscowego planu zagospodarowania przestrzennego Gminy Łomża.

§ 2
Zatwierdzam wzór odznaki oraz zasady i tryb jej nadawania, który określa regulamin stanowiący załącznik do niniejszego rozporządzenia.

74 - Nr XXVI/92/96 Rady Miejskiej w Wysokiem Mazowieckiem z dnia 28 maja 1996 r. w sprawie zmian w statucie miasta.

§ 3
Rozporządzenie wchodzi w życie z dniem ogłoszenia w Dzienniku Urzędowym Województwa Łomżyńskiego.

75 - Nr 96/XX/96 Rady Gminy Piątnica z dnia 11 czerwca 1996 r. zmieniająca uchwałę w sprawie uchwalenia statutu Gminy.

w.z. WOJEWODY
Jan NIEBRZYDOWSKI
Wicewojewoda

Załącznik
do Rozporządzenia Nr 6/96
Wojewody Łomżyńskiego
z dnia 17 czerwca 1996 r.

REGULAMIN

określający wzór oraz zasady i tryb
nadawania odznaki "Medal ks. Krzy-
sztofa Kluka".

§ 1

1. Odznaka "Medal ks. Krzysztofa Kluka" zwany dalej "medalem" jest zaszczytnym wyróżnieniem nadawanym za zasługi w dziedzinie rolnictwa, ochrony przyrody, biologii i medycyny oraz wybitnej twórczości naukowej, literackiej i artystycznej propagującej idee życia i działalności księdza Krzysztofa Kluka.
2. Medal nadawany jest z okazji dwusetnej rocznicy śmierci dla upamiętnienia życia i działalności księdza Krzysztofa Kluka.

§ 2

1. Medal ma kształt kwadratu o nieregularnych bokach długości około 9 cm, wykonany jest z lanego brązu, patynowany. Awers medalu zawiera motyw przyrodniczy z napisem w dolnej prawej części "Przyrodzie ojczystej dobrze zasłużony". Rewers medalu przedstawia popiersie ks. Krzysztofa Kluka na tle motywu przyrodniczego. W górnej lewej części znajduje się napis "Ks. Krzysztof Kluk 1739-1796".
2. Wzór graficzny medalu stanowi załącznik Nr 1 do regulaminu.

§ 3

1. Medal nadaje Wojewoda.
2. Nad przestrzeganiem przepisów nadawania i noszenia medalu czuwa Kapituła.

§ 4

Kapituła ma prawo wyrażania opinii we wszystkich sprawach dotyczących medalu, a w szczególności:

- 1/ opiniuje wnioski o nadanie lub pozbawienie medalu,
- 2/ może wystąpić do Wojewody z inicjatywą nadania medalu lub jego pozbawienia.

§ 5

1. Kapitułę stanowią jej przewodniczący i sześciu członków.
2. Przewodniczącym Kapituły jest Wojewoda.
3. Członkami Kapituły są:
 - przedstawiciel Towarzystwa Miłośników Ciechanowca,
 - dyrektor Muzeum Rolnictwa im. ks. Krzysztofa Kluka w Ciechanowcu,
 - Burmistrz Ciechanowca,
 - Ksiądz Proboszcz Parafii Ciechanowiec,
 - przedstawiciel Towarzystwa Naukowego im. Wagów,
 - dyrektor Wydziału Kultury, Sportu i Turystyki UW.
4. Kapituła wybiera ze swego grona zastępcę przewodniczącego i sekretarza.

§ 6

1. Wnioski o nadanie medalu mogą składać:
 - 1/ Przewodniczący Prezydium Sejmiku Samorządowego,
 - 2/ Przewodniczący rad gmin,
 - 3/ Prezydenci, burmistrzowie miast i wójtowie gmin,
 - 4/ terenowe organy administracji ogólnej i specjalnej,
 - 5/ organy statutowe organizacji społecznych, politycznych, związkowych, młodzieżowych i spółdzielczych.
2. Wnioski o nadanie medalu powinny być sporządzone na formularzu, którego wzór stanowi Załącznik Nr 2 do regulaminu.

§ 7

1. Medal może być nadany osobom zamieszkałym na terenie województwa oraz zbiorowościom społecznym z terenu województwa.
2. Medal może być przyznany osobie lub zbiorowości spoza terenu województwa oraz obywatelom państw obcych.
3. Medal może być przyznany pośmiertnie.

§ 8

1. Medal wręcza Wojewoda.
2. W imieniu Wojewody medal może wręczać Wicewojewoda lub inna osoba upoważniona przez Wojewodę.
3. Medal wręcza się w okolicznościach zapewniających uroczysty charakter tej czynności.

§ 9

1. Osoba wyróżniona otrzymuje medal wraz z dyplomem.

2. Wzór dyplomu stanowi Załącznik Nr 3 do niniejszego regulaminu.

§ 10


1. Utrata medalu następuje w razie prawomocnego skazania przez sąd na karę pozbawienia praw publicznych.
2. Wojewoda może pozbawić medalu w przypadku stwierdzenia, że osoba wyróżniona jest jego niegodna.
3. Z wnioskiem o pozbawienie medalu mogą występować podmioty określone w § 7 ust. 1.

§ 11

Ewidencję osób odznaczonych oraz wszelkie formalności związane z nadaniem odznaki prowadzi Wydział Kultury, Sportu i Turystyki Urzędu Wojewódzkiego w Łomży.

WZÓR ODZNAKI

Awers



Rwers



DYPLOM

NADANIA MEDALU KS. KRZYSZTOFA KLUKA

Postanowieniem
Wojewody Łomżyńskiego

wyróżnia się

MEDALEM KS. KRZYSZTOFA KLUKA

WOJEWODA

Łomża, dnia

poz. 71

ROZPORZĄDZENIE Nr 7/96

Wojewody Łomżyńskiego
z dnia 18 czerwca 1996 roku

w sprawie rejonów zamkniętych wytwarzania kwalifikowanego materiału siewnego odmian ziemniaka.

Na podstawie art. 44 ustawy z dnia 24 listopada 1995 r. o nasienictwie (Dz.U. Nr 149, poz. 724) zarządza się co następuje:

§ 1

Ustala się aktualny wykaz rejonów zamkniętych wytwarzania kwalifikowanego materiału siewnego odmian ziemniaka w województwie łomżyńskim zgodnie z załącznikiem Nr 1.

§ 2

Ustala się następujące podmioty gospodarcze organizujące na zasadzie wyłączności wytwarzanie i skup kwalifikowanego materiału siewnego odmian ziemniaka:

- 1/ Przedsiębiorstwo Handlowo-Nasienne "Cennas" Spółka z o.o. w Grajewie w rejonach Koty Rybno gm. Grajewo, Łosewo gm. Grajewo, Wierzbowo gm. Grajewo i gm. Szczuczyn oraz Surały gm. Grabowo.
- 2/ Rolimpeks S.A. w Warszawie Oddział w Białej Podlaskiej Zakład Nr 4 w Szepietowie w rejonach Antonin gm. Ciechanowiec, Gołasze Dąb gm. Kulesze Kościelne i Wysokie Mazowieckie Jeńki gm. Sokoły, Makowo gm. Kobylin Borzymy i Sokoły, Markowo Wólka gm. Nowe Piekuty.
- 3/ Łomżyńskie Przedsiębiorstwo Nasienne - Handlowe "Centrala Nasienna" w Łomży w rejonach Leopoldowo gm. Miastkowo, Mrówki gm. Wizna, Truszki gm. Piątnica, Śliwowo gm. Rutki i Wiśniówek gm. Kołaki Kościelne.
- 4/ Przedsiębiorstwo Produkcyjno-Handlowe "Plon" Spółka z o.o. w Mońkach w rejonie Białosuknia gm. Goniądz.
- 5/ Przedsiębiorstwo Przemysłu Spożywczego "Pepees" S.A. w Łomży w rejonie Gołasze Puszcza gm. Wysokie Mazowieckie.

- 6/ Wojciech Tomczak zam. Łapy i Józef Łupiński zam. Łapy w rejonie Kowaleszczyzna gm. Sokoły.
- 7/ Andrzej Brzozowski zam. Szepietowo w rejonie Koboski gm. Nowe Piekuty.
- 8/ Barbara i Wiesław Walczukowie zam. Wysokie Mazowieckie w rejonie Boguty Augustyny gm. Boguty Pianki.
- 9/ Przedsiębiorstwo Handlowo-Produkcyjne "Zaopatrzenie" w Czarnowie w rejonach Dębniaki gm. Rutki, Czarnowo Undy gm. Kołaki Kościelne, Stare Wykno gm. Kulesze Kościelne i Targonie Wielkie gm. Zawady.

§ 3

1. Zobowiązuje się podmioty gospodarcze wymienione w § 2 do:
 - 1/ lustracji upraw ziemniaka,
 - 2/ doradztwa oraz szkolenia osób uprawiających ziemniaki,
 - 3/ sprzedaży posiadaczom gruntów rolnych kwalifikowanego materiału siewnego odmian ziemniaka w ilościach niezbędnych do zasadzenia całej powierzchni upraw ziemniaka.
2. Zobowiązuje się posiadacze gruntów rolnych w rejonie zamkniętych do:
 - 1/ stosowania wyłącznie materiału siewnego ziemniaka o zdrowotności odpowiadającej materiałowi kwalifikowanemu,
 - 2/ umożliwienia przeprowadzenia lustracji upraw ziemniaka przez podmioty gospodarcze wymienione w § 2.

§ 4

Traci moc Rozporządzenie Nr 3/94 Wojewody Łomżyńskiego z dnia 5 października 1994 r. oraz Rozporządzenie Nr 4/96 Wojewody Łomżyńskiego z dnia 4 kwietnia 1996 r.

§ 5

Rozporządzenie wchodzi w życie po upływie 14 dni od dnia ogłoszenia w Dzienniku Urzędowym Województwa Łomżyńskiego.

w.z. Wojewody

Jan NIEBRZYDOWSKI
Wicewojewoda

Załącznik

Wykaz rejonów zamkniętych wytwarzania kwalifikowanego materiału siewnego odmian ziemniaka w województwie łomżyńskim.

L/p	Nazwa rejonu	Nazwa podmiotu Gmina	Wsie wchodzące w skład rejonu
I. PRZEDSIĘBIORSTWO HANDLOWO-NASienne "CENNAS" SPÓŁKA Z O.O. W GRAJEWIE.			
1.	Koty Rybno	Grajewo	Koty Rybno, Sikora, Danówek, Szymany, Kolonie Szymany
2.	Łosewo	Grajewo	Grozimy, Łojki, Okół, Godlewo, Modzele, Łosewo, Brzozowa Wólka, Gackie, Siennickie, Pieniążki, Lipińskie, Białaszewo Kolonie,
3.	Surały	Grabowo	Pasichy, Kamińskie, Surały, Łubiane, Świdry Podleśne, Stawiane, Wojsławy, Kownacin
4.	Wierzbowo	Grajewo Szczuczyn	Wierzbowo, Ruda, Boczki-Świdrowo, Mareckie, Wojewodzin, Popowo, Dybła, Łękowo, Kacprowo, Stare Guty, Gutki, Lipnik
II. ROLIMPEKS S.A. W WARSZAWIE, ODDZIAŁ W BIAŁEJ PODLASKIEJ			
5.	Antonin	Ciechanowiec	Antonin, Kobusy, Lempice
6.	Gołasze Dąb	Kulesze Kościelne Wysokie Mazowieckie	Gołasze Dąb, Gołasze Mościckie, Czarnowo Biki, Tybory Uszyńskie, Niziołki-Dobki, Stare Niziołki, Gołasze-Górki, Tybory-Trzcianka
7.	Jeńki	Sokoły	Roszki-Ziemaki, Jeńki,
8.	Makowo	Kobylin Borzymy Sokoły	Makowo, Franki-Dąbrowa, Franki Piaski, Kurzyny, Nowe Grabowo, Stare Grabowo, Kobylin Kruszewo, Zalesie Łabędzkie, Pod Kierzkami, Czajki,
9.	Markowo Wólka	Nowe Piekuty	Krasowo Wielkie, Lendowo-Budy, Jośki, Skłody-Przyrusy, Markowo-Wólka, Skłody-Borowe, Stare Żochy, Nowe Żochy, Nowe Rzepki,

III. ŁOMŻYŃSKIE PRZEDSIĘBIORSTWO NASIENNO-HANDLOWE "CENTRALA NASIENNA" W ŁOMŻY			
10.	Leopoldowo	Miastkowo	Sulki, Leopoldowo, Luby-Kiertany
11.	Mrówki	Wizna	Mrówki, Nielawice, Srebrowo,
12.	Śliwowo	Rutki	Czochanie Góra, Dobrochy, Duchny- -Wieluny, Szlasy Mieszki, Szlasy -Łopienite, Świątki-Wiercice, Modzele Górki, Szlasy Lipno, Śliwowo-Łopienite
13.	Truszki	Piątnica	Żelechy, Truszki
14.	Wiśniówek	Kołaki Kościelne	Podłatki Małe, Podłatki Duże, Łubnice-Krusze, Zanie-Leśnica, Wiśniówek Wertyce, Kossaki Borowe,
IV. PRZEDSIĘBIORSTWO PRODUKCYJNO-HANDLOWO-USŁUGOWE "PLON" SPÓŁKA Z O.O. W MOŃKACH			
15.	Białosuknia	Goniądz	Białosuknia, Klewianka, Krzeczce,
V. PRZEDSIĘBIORSTWO PRZEMYSŁU SPOŻYWCZEGO "PEPEES" SPÓŁKA AKCYJNA W ŁOMŻY			
16.	Gołasze Puszcza	Wysokie Mazowieckie Kulesze Kość	Gołasze Puszcza Chojane Starocłęta } dotyczy Chojane Stankowięta } gruntów położ. Nowe Wykno - } w obrębie rejonu Gołasze Puszcza
VI. WOJCIECH TOMCZAK ZAM. ŁAPY i JÓZEF ŁUPIŃSKI ZAM. ŁAPY			
17.	Kowaleszczyzna	Sokoły	Kowaleszczyzna, Mojsiki, Chomice, Waniewo,
VII. ANDRZEJ BRZozowski ZAM. SZEPIETOWO			
18.	Koboski	Nowe Piekuty	Koboski, Piekuty- Urbany, Krasowo Siódmaki
VII. BARBARA I WIESŁAW WALCZUKOWIE zam. WYSOKIE MAZOWIECKIE			
19.	Boguty Augustyny	Boguty Pianki	Boguty-Augustyny, Boguty-Milczki, Drewnowo-Dmoszki,
IX. PRZEDSIĘBIORSTWO HANDLOWO-PRODUKCYJNE "ZAOPATRZENIE" W CZARNOWIE			
20.	Dębniaki	Rutki	Dębniaki, Olszewo-Przyborowo, Górskie Ponikły-Stok,
21.	Czarnowo- Undy	Kołaki Kościelne	Czarnowo-Undy, Gunie Ostrów, Kołaki Kościelne,
22.	Stare Wykno	Kulesze Kosc.	Stare Wykno, Nowe Wykno
23.	Targonie Wielkie	Zawady	Targonie Wielkie, Targonie Wity, Targonie Krytuły.

poz. 72

Uchwała Nr XVI/95/96

Rady Gminy Łomża
z dnia 23 maja 1996 r.

w sprawie zatwierdzenia zmiany miejscowego planu zagospodarowania przestrzennego Gminy Łomża

Na podstawie art. 26 ustawy z dnia 7 lipca 1994 roku o zagospodarowaniu przestrzennym (Dz.U. Nr 89, poz. 415, z 1994 roku) Rada Gminy, na wniosek Zarządu Gminy, uchwała zmianę miejscowego planu zagospodarowania przestrzennego Gminy Łomża zatwierdzonego Uchwałą Nr 93/XVI/92 z dnia 6.10.1992 r. Dz.Urz.Woj.Łom. Nr 10 z 31.12.92 z póź. zm. zwaną dalej zmianą planu.

Rozdział I Ustalenia ogólne

§ 1

Zmiana planu obejmuje:

1. Obszar o pow. 2,40 ha położony we wsi Kupiski Nowe, część działek nr nr 960, 961, 962, 963, 965, 966/1, 967/1 i 969, którego granice wyznacza; od strony zachodniej granica gminy Nowogród, od północnej i południowej istniejące kompleksy leśne.
2. Obszar o pow. 9,30 ha położony w obrębie gruntów wsi Gać, działki nr nr 91, 92, 93, 101, 102, 423 i część działki nr 103, którego granice wyznaczają; od strony południowej droga Łomża - Meżenin wschodniej i północnej grunty orne wsi Gać, a od zachodniej grunty orne wsi Puchały.
3. Obszar o pow. 2,90 ha położony w północno-wschodniej części wsi Pniewo obejmujący działki nr 421, 422, 423, 424, 425, 426.

§ 2

Celem regulacji zawartych w ustaleniach zmiany planu jest:

1. Ochrona środowiska w zakresie utylizacji ścieków.

2. Stworzenie podstaw do działalności podmiotów przy zapewnieniu wzajemnych korzyści i eliminacji konfliktów wynikających ze zmiany przeznaczenia użytkowania gruntów.

§ 3

Przedmiotem ustaleń zmiany planu są:

1. Tereny eksploatacji kruszywa naturalnego oznaczone symbolem PE.
2. Tereny urządzeń odprowadzania i unieszkodliwiania ścieków oznaczone symbolem NO.
3. Tereny rolnicze oznaczone na rysunku symbolami R i RZ.
4. Tereny użytków leśnych oznaczone symbolem RL.
5. Tereny zabudowy zagrodowej oznaczone symbolem MR.
6. Tereny urządzeń i tras komunikacyjnych oznaczone symbolem K.

§ 4

Integralną częścią zmiany planu są rysunki planu stanowiące załączniki do niniejszej uchwały:

1. Rysunek zmiany planu w skali 1:10 000 stanowiący załącznik Nr 1a, na którym oznaczenie graficzne przeznaczenia terenu jest obowiązującym ustaleniem planu.
2. Rysunek planu w skali 1:1 000 - obszar na terenie wsi Kupiski Nowe stanowiący załącznik nr 1, na którym następujące oznaczenia graficzne są obowiązującymi ustaleniami planu:
 - 1/ przeznaczenie terenu i linie rozgraniczające tereny o różnym sposobie użytkowania,
 - 2/ nieprzekraczalną granicę eksploatacji kruszywa.
3. Rysunek zmiany planu w skali 1:10 000 stanowiący załącznik nr 2a, na którym oznaczenie graficzne przeznaczenia terenu jest obowiązującym ustaleniem planu.
4. Rysunek planu w skali 1:2 000 - obszar na terenie wsi Gać stanowiący załącznik nr 2, na którym następujące oznaczenia graficzne są obowiązującymi ustaleniami planu:

Rozdział II
Ustalenia szczegółowe

§ 7

1. Wyznacza się tereny oznaczone symbolem PE z podstawowym przeznaczeniem gruntów pod eksploatację kruszywa w następujących miejscowościach:
 - 1/ wieś Kupiski Nowe obszar o pow. 1,70 ha,
 - 2/ wieś Gać obszar o pow. 8,50 ha.
2. Na terenie, o którym mowa w ust. 1 ustala się następujące zasady zagospodarowania:
 - 1/ obowiązek ogrodzenia terenu kopalni ogrodzeniem trwałym,
 - 2/ obowiązek zachowania pasa ochronnego 6,0-cio metrowego przy terenach rolnych,
 - 3/ ochronę istniejącego drzewostanu leśnego poprzez zachowanie 15,0-to metrowej strefy ochronnej wzdłuż granicy lasów,
 - 4/ obowiązek rekultywacji wyrobisk!
 - a/ dla terenu, o którym mowa w ust. 1 pkt. 1 ustala się kierunek rekultywacji - zalesienie. Dopuszcza się poprzedzenie rekultywacji wykorzystaniem wyrobiska na zorganizowane wysypisko wiejskie,
 - b/ dla terenu, o którym mowa w ust. 1 pkt. 2 ustala się kierunek rekultywacji - użytki rolne lub leśne.

§ 8

1. Z obszaru objętego zmianą we wsi Pniewo wyznacza się tereny, dla których ustala się następujące przeznaczenie podstawowe:
 - 1/ tereny urządzeń odprowadzania i oczyszczania ścieków ozn. na rysunku planu symbolem NO o pow. ok. 0,34 ha,
 - 2/ tereny zabudowy zagrodowej ozn. na rysunku planu symbolem MR c pow. ok. 1,35 ha,

1/ przeznaczenie terenu i linie rozgraniczające tereny o różnym sposobie użytkowania,

2/ nieprzekraczalną granicę eksploatacji kruszywa.

5. Rysunek zmiany planu w skali 1:10 000 stanowiący załącznik nr 3a, na którym oznaczenie graficzne przeznaczenia terenu jest obowiązującym ustaleniem planu.

6. Rysunek planu w skali 1:1 000 - obszar na terenie wsi Pniewo stanowiący załącznik nr 3, na którym następujące oznaczenia graficzne są obowiązującymi ustaleniami planu:

1/ przeznaczenie terenu i linie rozgraniczające tereny o różnym sposobie użytkowania, bądź o różnych zasadach zagospodarowania z zastrzeżeniem § 5,

2/ strefy: zieleni izolacyjnej, dojazdów i parkingów, lokalizacji obiektów kubaturowych oraz urządzeń stabilizacyjnych określone orientacyjnie do uściślenia w planie zagospodarowania terenu,

3/ linie zabudowy nieprzekraczalnej.

§ 5

Przebieg linii rozgraniczających o różnych rodzajach przeznaczenia określony orientacyjnie do uściślenia w decyzji o warunkach zabudowy i zagospodarowania terenu.

§ 6

Ilekcroć w dalszych przepisach niniejszej uchwały jest mowa o:

1. Rysunku planu - należy przez to rozumieć rysunki planu na mapach stanowiących załączniki do uchwały.
2. Przeznaczeniu podstawowym - należy przez to rozumieć takie przeznaczenie, które powinno przeważać na danym obszarze wyznaczonym liniami rozgraniczającymi.
3. Przeznaczeniu dopuszczalnym - należy przez to rozumieć inne niż podstawowe uzupełniające je i wzbogacające.

§ 9

Tereny rolnicze i leśne ozn. symbolem R i RL pozostawia się w dotychczasowym użytkowaniu.

Rozdział III

Przepisy końcowe

§ 10

Uchwałę Rady Gminy w Łomży Nr 93/XVI/92 z dnia 6.10.1992 r. w sprawie miejscowego planu zagospodarowania przestrzennego Gminy Łomża w części objętej niniejszą zmianą planu uchyla się.

§ 11

Wykonanie niniejszej uchwały powierza się Zarządowi Gminy.

§ 12

Zgodnie z art. 36 ust. 3 ustawy o zagospodarowaniu przestrzennym ustala się jednorazową opłatę z tytułu wzrostu wartości nieruchomości w wysokości:

- 1/ dla terenu wymienionego w § 7 ust. 1 pkt 1 - 30%,
- 2/ dla terenu wymienionego w § 7 ust. 1 pkt 2 - 30%,
- 3/ dla terenu wymienionego w § 8 ust. 1 pkt 1 - 0%,
- 4/ dla terenu wymienionego w § 8 ust. 1 pkt 2 - 0%
- 5/ dla terenu wymienionego w § 8 ust. 1 pkt 3 - 0%.

§ 13

Zmiany Miejscowego Planu Zagospodarowania Przestrzennego Gminy Łomża wchodzi w życie po upływie 14 dni od daty jej ogłoszenia w Dzienniku Urzędowym Województwa Łomżyńskiego.

Przewodniczący
Rady Gminy

inż. Andrzej SZABŁOWSKI

3/ tereny urządzeń i tras komunikacyjnych ozn. na rysunku planu symbolem K o pow. ok. 0,025 ha.

2. Dla obszarów wymienionych w ust. 1 pkt. 1 ustala się:

1/ następujące strefy:

- a/ lokalizacji obiektów kubaturowych i parkingu ozn. na rys. planu 1.1,
- b/ lokalizacji urządzeń do czyszczenia ścieków ozn. na rys. planu 1.2,
- c/ lokalizacji urządzeń stabilizacyjnych ozn. na rys. planu 1.3,
- d/ zieleni urządzonej ozn. na rys. planu 1.4,

2/ zaopatrzenie w wodę z istniejącego wodociągu wiejskiego,

3/ zaopatrzenie w energię elektryczną na warunkach wydanych przez Rejon Energetyczny,

4/ zaopatrzenie w energię ciepłą z kotłowni własnej opartej o system proekologiczny,

5/ obowiązek wykonania pasów zieleni izolacyjnej w postaci nasadzeń drzew i żywopłotu oraz zagospodarowania wszystkich wolnych terenów oczyszczalni niską zielenią ochronną,

6/ obowiązek zabezpieczenia obiektów i urządzeń oczyszczalni przed ewentualnym zalaniem wodami powodziowymi,

7/ obsługa komunikacyjna oczyszczalni istniejącą drogą od ulicy Głównej,

8/ jako odbiornik ścieków istniejący rów melioracyjny.








3. Na terenie, o którym mowa w ust. 1 pkt 2 ustala się nieprzekraczalną linię zabudowy dla obiektów mieszkalnych.

4. Na terenie, o którym mowa w ust. 1 pkt 3 ustala się minimalną szerokość linii rozgraniczających dróg dojazdowych.

MIEJSCOWY PLAN ZAGOSPODAROWANIA PRZESTRZENNEGO

wieś KUPISKI NOWE
gmina ŁOMŻA
EKSPLOATACJA KRUSZYWA

LEGENDA :

-  GRANICA OPRACOWANIA
 -  LINIE ROZGRANICZAJĄCE TERENY
O RÓŻNYCH FUNKCJACH ŚCIŚLE OKREŚLONE
 -  LINIE ROZGRANICZAJĄCE OKREŚLONE
ORIENTACYJNIE
 -  NIEPRZEKROCZALNA GRANICA
EKSPLOATACJI KRUSZYWA
 -  KIERUNEK TRANSPORTU Z KOPALNI
- PROJEKTOWANA FUNKCJA :
- PE** - TEREN EKSPLOATACJI KRUSZYWA
 -  - obszar eksploatacji
 -  - strefa ochronna drzewostanu

1
RYSUNEK PLANU
SKALA 1 : 1000



MAPA
sytuacyjno-wysokościowa
1:1000

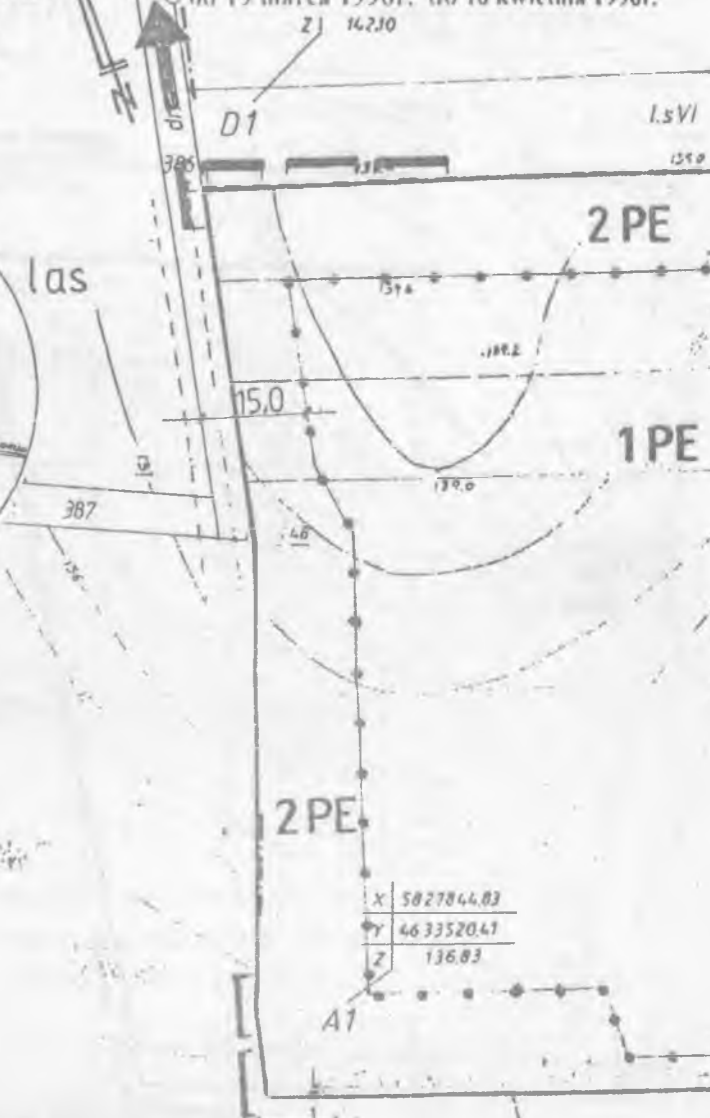
WIEŚ KUPISKI NOWE

Pomiar wysokościowy wykonano w układzie lokalnym

4

1086

2
PROJEKT BYŁ WYŁOŻONY DO PUBLICZNEGO
WGLĄDU W URZĘDZIE GMINY W DNIACH
od 19 marca 1996r. do 10 kwietnia 1996r.



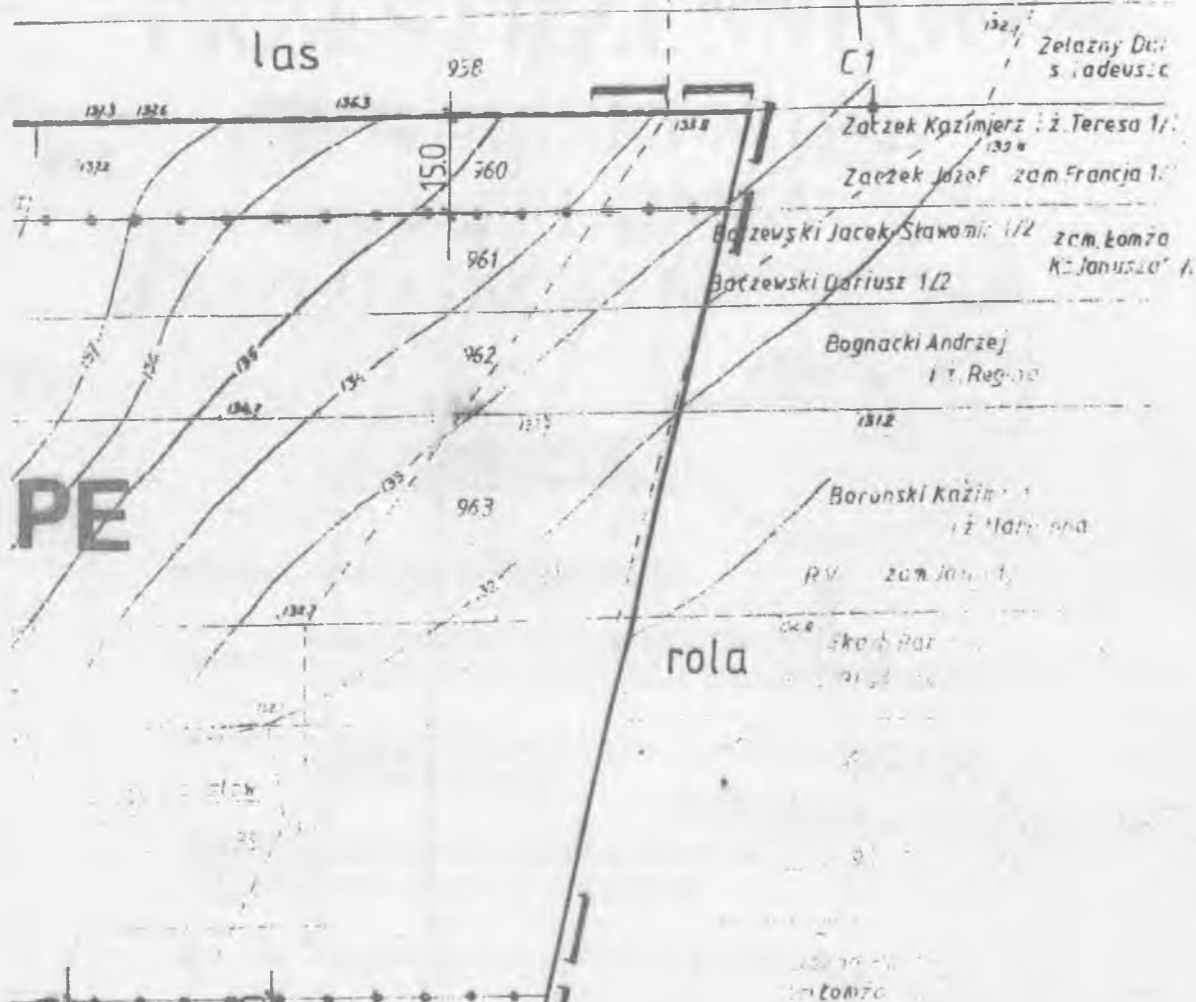
5

2

3

ZALĄCZNIK NR 1 DO UCHWALY NR XVI/95/96
RADY GMINY LOMŻA Z DNIA 23 maja 1996r.

X 5827906,97
Y 4633746,99
Z 13641



PE

WOJEWÓDZKIE BIURO PLANOWANIA PRZESTRZENNEGO Pomocniczy Zespół Projektowa - Inżynierów			
ZADANIE		AUTORZEM	PODPIS
X 5827906,97	mgr inż. Ryszard Serwatka	<i>[Signature]</i>	
Y 4633746,99	mgr inż. Kazimierz Grabias	<i>[Signature]</i>	
Z 13641	Słuszny Asystent - Barbara Masłowska	<i>[Signature]</i>	
OPRACOWANIE GRAFICZNE		DATA	
Słuszny Asystent - Barbara Masłowska		miejscowość	
		rok	

5

6

ZMIANA PLANU 15.23 KUPISKI NOWE SKALA 1:10.000

ZALĄCZNIK NR 1a DO UCHWALY NR XVI/95/96
RADY GMINY LOMŻA Z DNIA 23 maja 1996r.







- GRANICE OPRACOWANIA
- PE - TEREN EKSPLOATACJI KRUSZYWA
- R - TERENY UPRAW ROLNYCH

MIEJSCOWY PLAN ZAGOSPODAROWANIA PRZESTRZENNEGO

wieś GAĆ gmina ŁOMŻA
EKSPLOATACJA KRUSZYWA

LEGENDA :

-  GRANICA OPRACOWANIA
-  LINIE ROZGRANICZAJĄCE TERENY
O RÓŻNYCH FUNKCJACH ŚCIŚLE OKREŚLONE
-  LINIE ROZGRANICZAJĄCE OKREŚLONE
ORIENTACYJNIE
-  NIEPRZEKRACZALNA GRANICA
EKSPLOATACJI KRUSZYWA

 KIERUNEK TRANSPORTU Z KOPALNI

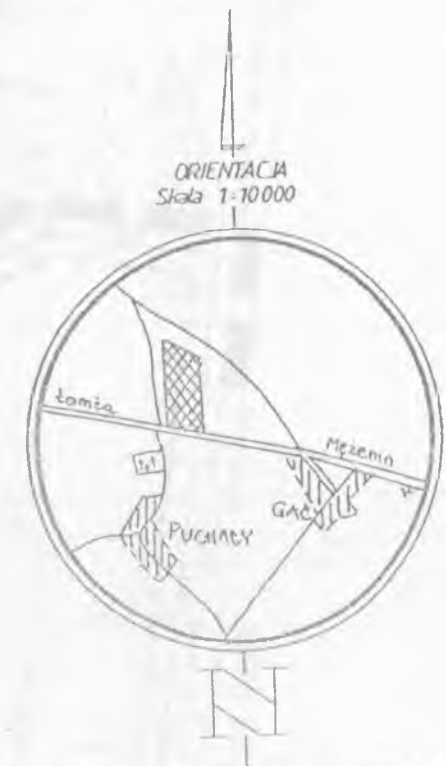
PROJEKTOWANA FUNKCJA :

PE -TEREN EKSPLOATACJI KRUSZYWA

- obszar eksploatacji

RYSUNEK PLANU SKALA 1 : 2000

Wszelkie obiekty budowlane podlegają wytyczeniu przez jednostkę wykonawstwa geodezyjnego lub osoby fizyczne posiadające zezwolenie na wykonywanie robót geodezyjnych.



Wieś GAĆ, PUCHAŁY

Gmina ŁOMŻA

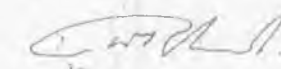
MAPA SYTUACYJNO-WYSOKOŚCIOWA SKALA 1:2000
(DO CELÓW PROJEKTOWYCH)

Niniejszy wtórnik sporządzono na podstawie istniejących materiałów stanowiących zasób archiwa oraz pomiaru uzupełniającego z roku

Wtórnik aktualny na dzień w zakresie:

L. ks. rob.

WYKONAWCA



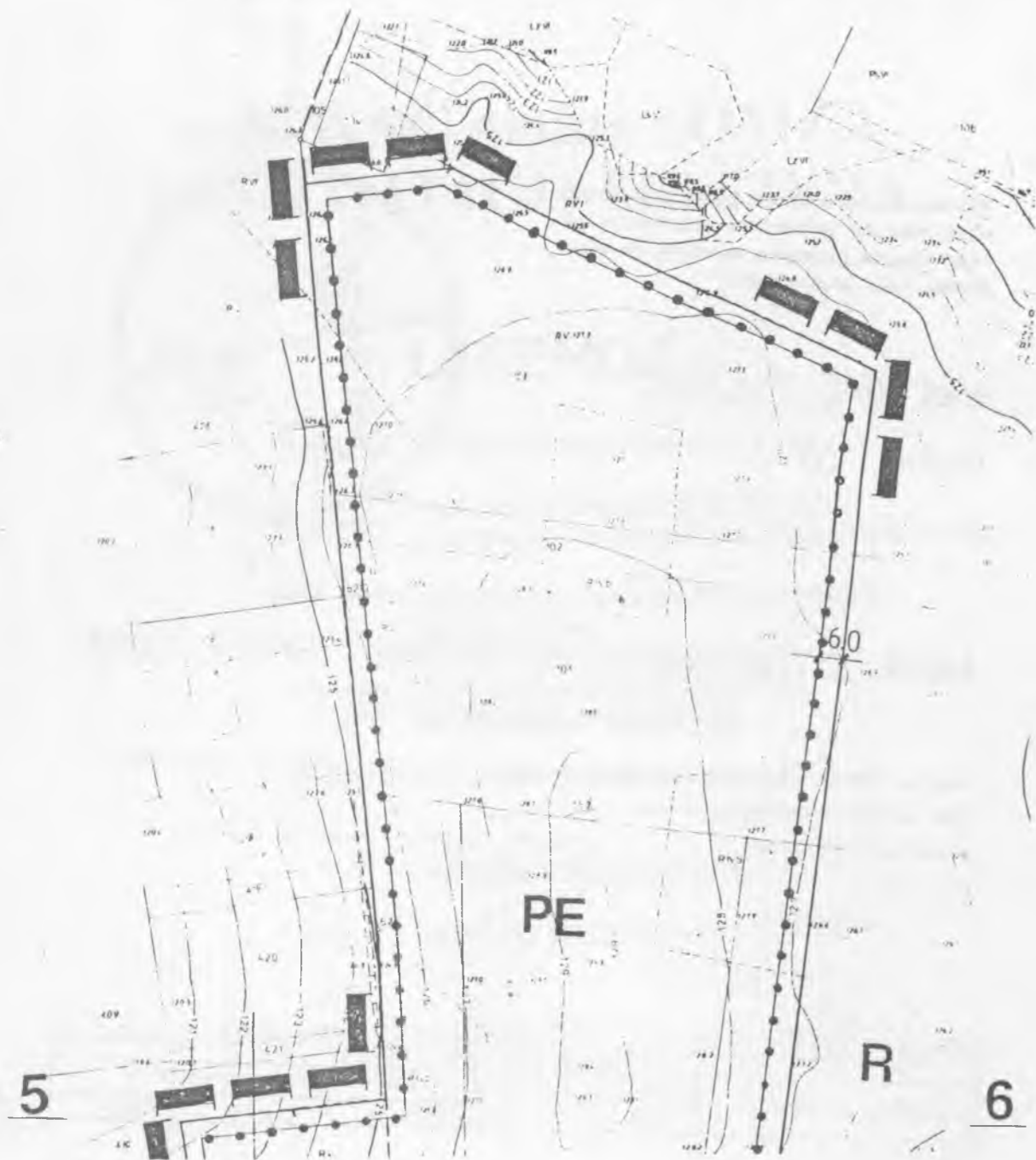
Wtórnik aktualny na dzień w granicach określonych linią - - - - -

Przewody podziemne istniejące				
Lp.	Rodzaje przewodów	Wkreślono w tuszu	Za zgodność ze stanem branżowej ewidencji	
			Instytucja	Data
1	Elektroenergetyczne			

2 ZAŁĄCZNIK NR 2 DO UCHWAŁY NR XVI/95/96
 RADY GMINY ŁOMŻA Z DNIA 23 maja 1996r.

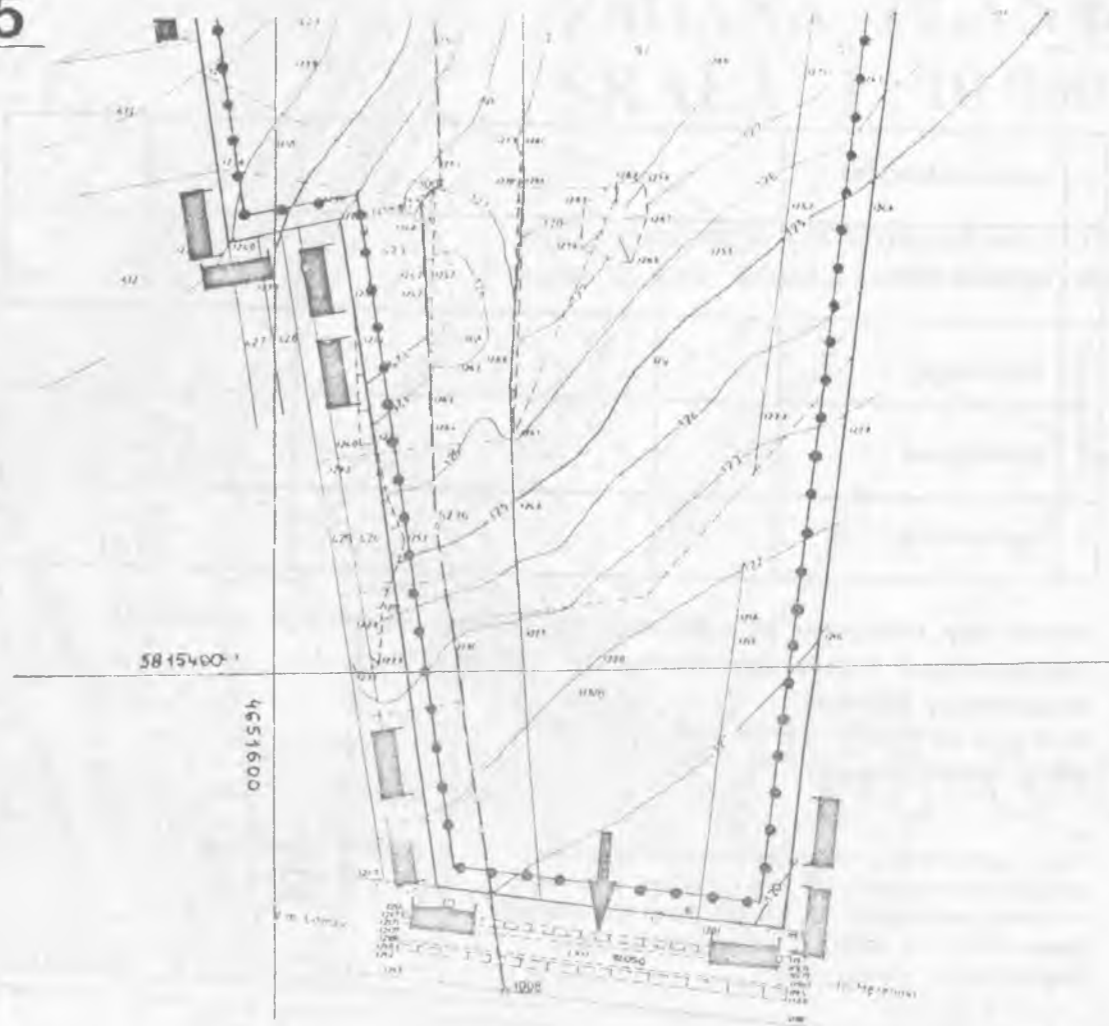
3

PROJEKT BYŁ WYŁOŻONY DO PUBLICZNEGO
 WGLĄDU W URZĘDZIE GMINY W DNIACH
 od 19 marca 1996r. do 10 kwietnia 1996r.



5

6



WOJEWÓDZKIE BIURO PLANOWANIA PRZESTRZENNEGO			
POMOCNICZY ZESPÓŁ PROJEKTOWO-INWESTYCYJNY			
18-400 Łomża		ul. Poznańska 141 A	
Tel 183-102 183-499			
Zespół	autorski	Podpis	Skala 1:2000
Projektanci: Urbanistyka - mgr inż. arch. Alicja Mieszkawska Nr upr. 242/88 Środowisko przyrodnicze mgr Ryszard Serwatka Zagadnienia prawne mgr Kazimierz Grabias			ZMIANA MIEJSCOWEGO PLANU ZAGOSPODAROWANIA PRZESTRZENNEGO gmina Łomża
Opracowanie graficzne starszy asy. lent. Barbara Masłowska			wieś Gać Eksploatacja kruszywa naturalnego
			DATA
		rozpoczęcia	zakończenia

8

9

4

2	Telekomunikacyjne				
3	Kanalizacyjne				
4	Gazownice				
5	Wodociągowe				
6	Cieplownice				

Wtórnik mapy znajdującej się w ewidencji Filii Ośrodka Dokumentacji Geodezyjnej i Kartograficznej Urzędu Wojewódzkiego w ...Łomży...

Nr. ewidencyjny wtórnika
 Nr. ks. ewid. materiałów geod. i kart. 2054-11/95.
 Wtórnik wydano dnia 7.03.1996

Poza wykazanymi na niniejszej mapie urządzeniami podziemnymi nie wyklucza się istnienia w terenie urządzeń podziemnych, dla których brak było informacji branżowych i nie zostały odnalezione w czasie inwentaryzacji geodezyjnej.

Inspektor Wojewódzki

Wtórnik wykonano Fotomechanicznie
 w Okręgowym Przedsiębiorstwie
 Geodezyjno - Kartograficznym S-ka z o.o.
 Wydział Produkcji w Białymstoku.

Kierownik Pracowni
 Tadeusz Ićkowski
 Białystok dn. 1996.03.04 L.ks.rob. 629/1109

7

5

ZMIANA PLANU SKALA 1 : 10 000

ZALĄCZNIK NR 2a DO UCHWAŁY NR.XVI/95/96
 RADY GMINY ŁOMŻA Z DNIA 23 maja 1996r.






8

MIEJSCOWY PLAN ZAGOSPODAROWANIA PRZESTRZENNEGO

wieś PNIEWO gmina ŁOMŻA
LOKALIZACJA OCZYSZCZALNI
ŚCIEKÓW

LEGENDA :

-  GRANICA OPRACOWANIA
-  LINIE ROZGRANICZAJĄCE TERENY
O RÓŻNYCH FUNKCJACH ŚCIŚLE OKREŚLONE
-  LINIE ROZGRANICZAJĄCE OKREŚLONE
ORIENTACYJNIE

FUNKCJE TERENU :

- NO** -TEREN OCZYSZCZALNI ŚCIEKÓW
 - 1.1 Strefa lokalizacji budynku socjalnego, parkingu i innych urządzeń towarzyszących
 - 1.2 Strefa lokalizacji urządzeń do oczyszczania ścieków
 - 1.3 Strefa lokalizacji urządzeń stabilizacyjnych
 - 1.4 Strefa zieleni urządzonej
- MR** -TEREN ZABUDOWY ZAGRODOWEJ
- UI** -TEREN USŁUG
- K** -TERENY KOMUNIKACJI
- RZ** -TERENY UŻYTKÓW ZIELONYCH
- RL** -TERENY LASÓW

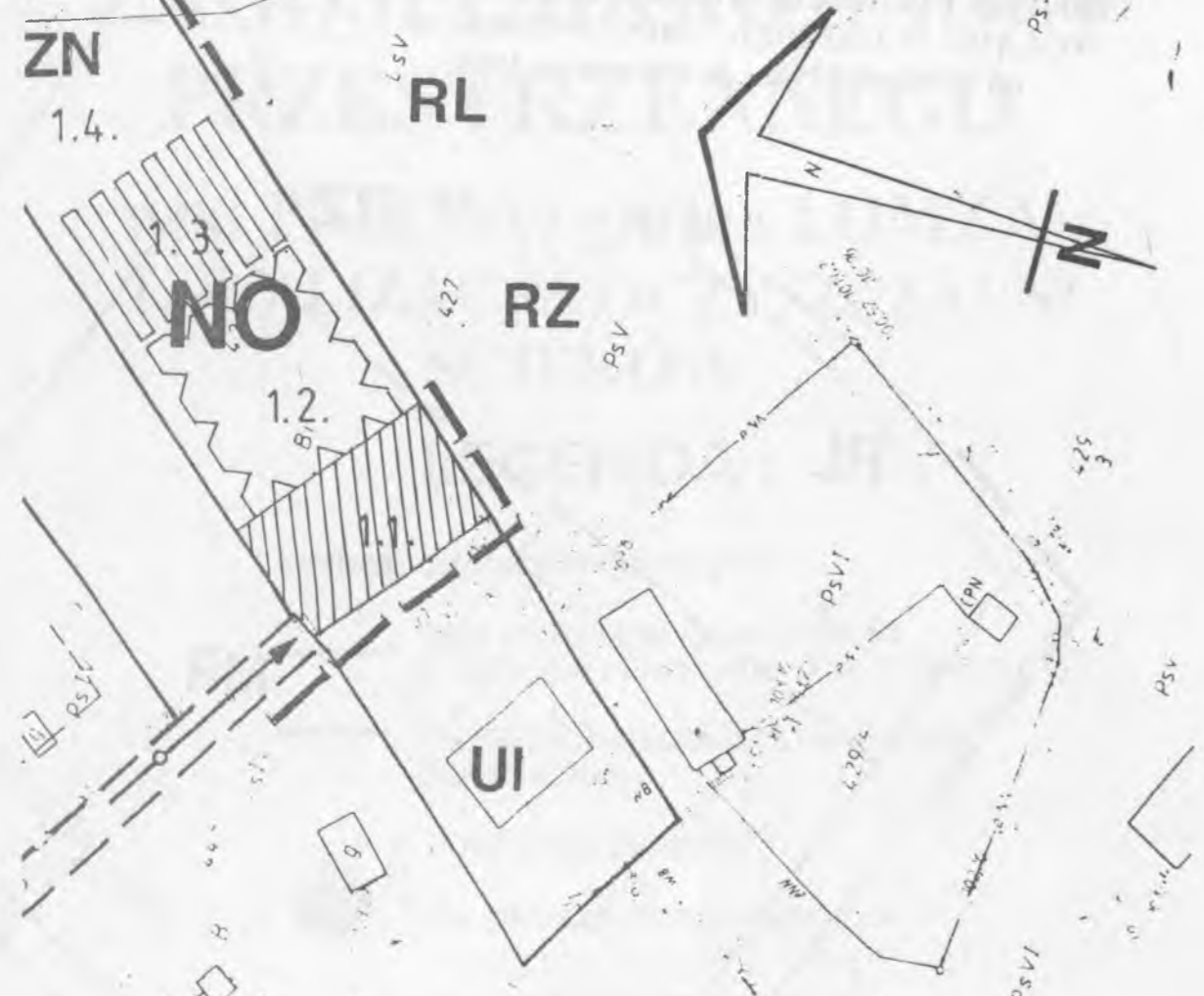
1 ZAŁĄCZNIK NR 3 DO UCHWAŁY NR.XVI/95/96
RADY GMINY ŁOMŻA Z DNIA 23 maja 1996r.



PROJEKT BYŁ WYŁOŻONY DO PUBLICZNEGO
WGLĄDU W URZĘDZIE GMINY W DNIACH
od 19 marca 1996r. do 10 kwietnia 1996r.



4

2 **RYSUNEK PLANU** **3**
SKALA 1 : 1000

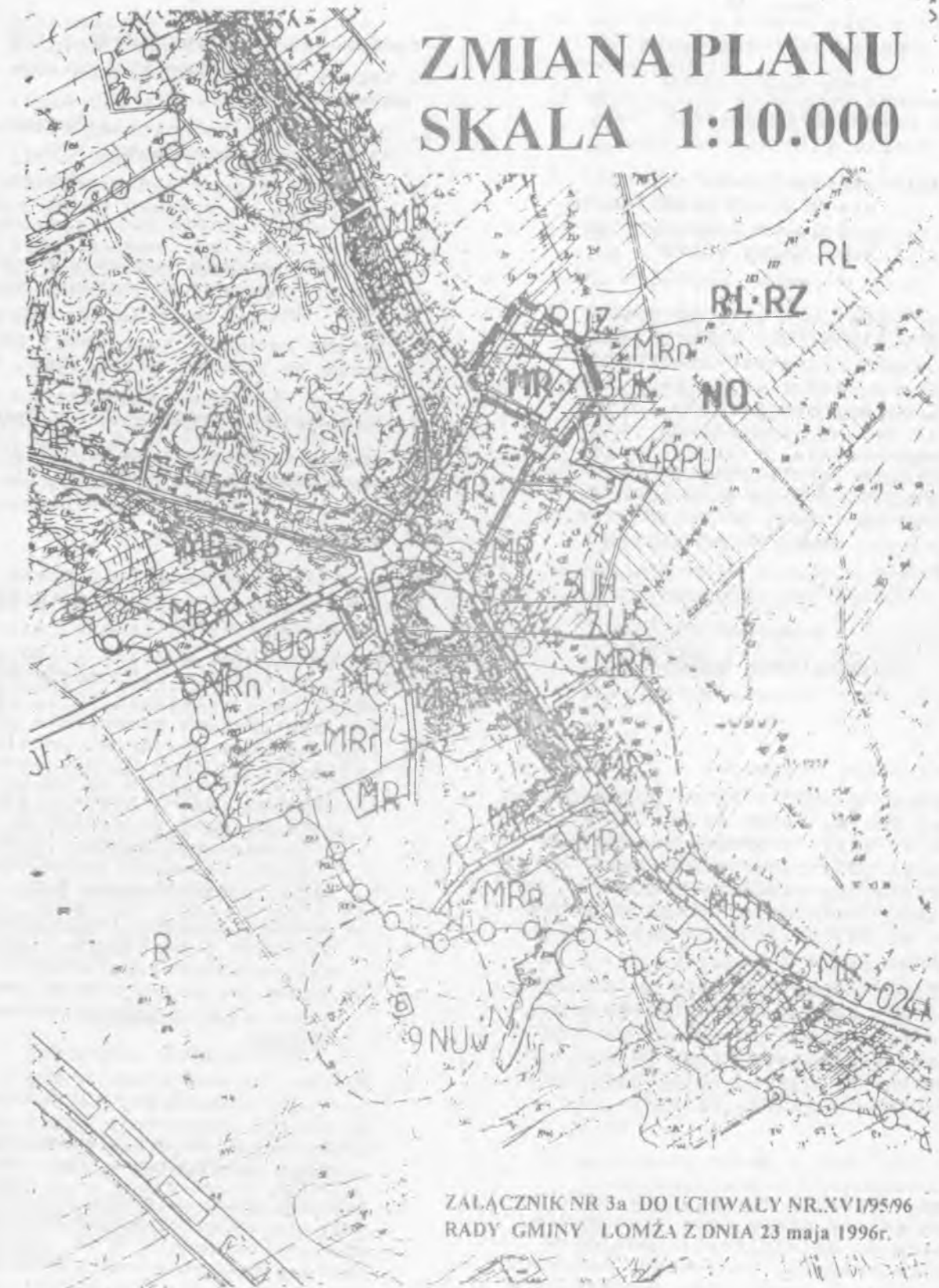


 WOJEWÓDZKIE BIURO PLANOWANIA PRZESTRZENNEGO Pomocniczy Zespół Projektowo-Inwestycyjny 18-400 ŁOMŻA UL. POZNAŃSKA 141 A TEL. 868-100-100-431		
ZESPÓŁ AUTORSKI PROJEKTANT Urbanistyka - mgr inż. arch. Alicja Mieszkowska Nr upr. 242/86 Środowisko przyrodnicze - mgr Andrzej Lewandowski Zagadnienia soc. i san. - mgr inż. Hanna Klonarzewska zagadnienia przestrz. - mgr Szymon Grabas OPRACOWANIE GRAFICZNE Starszy Asystent - Barbara Masłowska	PODPIS 	SERIE 1:1000 OBMIAR I WYKONANIE PLANU ZAGOSPODAROWANIA PRZESTRZENNEGO GMINY ŁOMŻA w. Pniewo lokalizacja oczyszczalni DATA miesiąc: grudzień 1995r.

5

6

ZMIANA PLANU
SKALA 1:10.000



ZALĄCZNIK NR 3a DO UCHWAŁY NR.XVI/195/96
RADY GMINY ŁOMŻA Z DNIA 23 maja 1996r.

poz. 73

Uchwała Nr XVI/96/96

Rady Gminy Łomża
z dnia 23 maja 1996 r.

w sprawie zatwierdzenia zmiany miejscowego planu zagospodarowania przestrzennego Gminy Łomża

Na podstawie art. 26 ustawy z dnia 7 lipca 1994 roku o zagospodarowaniu przestrzennym (Dz.U. Nr 89, poz. 415 z 1994 roku) Rada Gminy, na wniosek Zarządu Gminy, uchwała zmianę miejscowego planu zagospodarowania przestrzennego Gminy Łomża zatwierdzonego Uchwałą Nr 93/XVI/92 z dnia 6.10.1992 r. (Dz. Urz. Woj. Łom. Nr 10 z 31.12.92) z późn. zm. zwaną dalej zmianą planu.

Rozdział I

Ustalenia ogólne

§ 1

Zmiana planu obejmuje:

1. Obszar o pow. 0,22 ha położony we wsi Chojny Młode dz. nr 54/3, 54/6, 54/7, którego granice wyznacza od strony południowej istniejąca zabudowa zagrodowa, od strony wschodniej droga wojewódzka Nr 387 relacji Chojny - Śniadowo.
2. Obszar o pow. ok. 2,5 ha położony we wsi Jednaczewo, którego granice wyznaczają od strony wschodniej istniejąca droga gminna, od strony północnej istniejący las N-ctwo Łomża Dz. Nr 1322.

§ 2

Celem regulacji zawartych w ustaleniach zmiany planu jest stworzenie podstaw do działalności podmiotów przy zapewnieniu wzajemnych korzyści i eliminacji konfliktów wynikających z podziału zainteresowanego terenu.

§ 3

Przedmiotem ustaleń zmiany planu są:

1. Tereny usług publicznych ozn. symb. UP.
2. Tereny bazy technicznej oznaczone na rysunku planu symb. RPU.
3. Tereny zabudowy jednorodzinnej oznaczone na rysunku planu symb. MNj.
4. Tereny zabudowy produkcyjno-usługowej oznaczone na rysunku planu symb. UR.
5. Tereny zabudowy zagrodowej oznaczone na rysunku planu symb. MR.
6. Tereny rolnicze oznaczone na rysunkach zmiany planu symb. R, RL.
7. Tereny urządzeń i tras komunikacyjnych oznaczonych symb. K /KL, KD/.

§ 4

Integralną częścią zmiany planu są rysunki planu stanowiące załączniki do niniejszej uchwały:

1. Rysunek planu w skali 1:500 - obszar na terenie wsi Chojny Młode stanowiący załącznik Nr 1, na którym następujące oznaczenia graficzne są obowiązującymi ustaleniami planu:

- 1/ przeznaczenie terenu i linie rozgraniczające tereny o różnym sposobie użytkowania, bądź o różnych zasadach zagospodarowania z zastrzeżeniem § 5,
- 2/ strefy: zieleni izolacyjnej, dojazdów i parkingów, lokalizacji obiektów kubaturowych określone orientacyjnie do uściślenia w planie zagospodarowania terenu.

2. Rysunek zmiany planu w skali 1:10.000 stanowiący załącznik Nr 2, na którym oznaczenie graficzne przeznaczenia terenu jest obowiązującym ustaleniem planu.
3. Rysunek planu w skali 1:1.000 obszar na terenie wsi Jednaczewo stanowiący załącznik Nr 3, na którym następujące oznaczenia graficzne są obowiązującymi ustaleniami planu:

- 1/ przeznaczenie terenu, linie rozgraniczające o różnym sposobie użytkowania,
- 2/ linie projektowanych podziałów terenów,
- 3/ linie zabudowy nieprzekraczalne.
4. Rysunek zmiany planu w skali 1:10.000 stanowiący załącznik Nr 4, na którym oznaczenie graficzne przeznaczenia terenu jest obowiązującym ustaleniem planu.

§ 5

Przebieg linii rozgraniczających o różnych rodzajach przeznaczenia określony orientacyjnie do uściślenia w decyzji o warunkach zabudowy i zagospodarowania terenu.

§ 6

Ilekcroć w dalszych przepisach niniejszej uchwały jest mowa o:

1. Rysunku planu - należy przez to rozumieć rysunki planu na mapach stanowiących załączniki do uchwały.
2. Przeznaczeniu podstawowym - należy przez to rozumieć takie przeznaczenie, które powinno przeważać na danym obszarze wyznaczonym liniami rozgraniczającymi.
3. Przeznaczeniu dopuszczalnym - należy przez to rozumieć inne niż podstawowe uzupełniające je i wzbogacające.

Rozdział II

Ustalenia szczegółowe

§ 7

1. Wyznacza się teren we wsi Chojny Młode ozn. symbolem UP o pow. 0,125 ha z podstawowym przeznaczeniem gruntów pod usługi publiczne - remizę i świetlicę wiejską.

2. Na terenie, o którym mowa w ust. 1 ustala się następujące zasady zagospodarowania:
 - 1/ ustala się obowiązek zadrzewienia i zakrzewienia terenu wzdłuż południowej granicy działki,
 - 2/ obsługa komunikacyjna terenu z istniejącej drogi,
 - 3/ max. wysokość dwie kondygnacje, lub 9,0 m liczone od pow. terenu do kalenicy dachu,
 - 4/ dostosowanie bryły budynku do architektury regionalnej (dach dwuspadowy),
 - 5/ rozwiązanie komunikacji kołowej wewnętrznej musi umożliwiać parkowanie pojazdów,
 - 6/ do czasu realizacji urządzeń odprowadzenia ścieków, dopuszcza się rozwiązanie indywidualne - zbiornik szczelny,
 - 7/ zaopatrzenie w wodę z istniejącego wodociągu wiejskiego,
 - 8/ zaopatrzenie w energię cieplną z kotłowni własnej na paliwo ekologiczne (olej opałowy, gaz ziemny lub energia elektryczna).

§ 8

1. Z obszaru we wsi Jednaczewo ozn. symbolem RPU o pow. 2,48 ha z podstawowym przeznaczeniem gruntów pod bazę techniczną obiektu Kupiski - Jednaczewo wydziela się tereny, dla których ustala się następujące przeznaczenie podstawowe:
 - 1/ tereny usług i drobnej wytwórczości ozn. na rysunku planu symbolem UR*MN o pow. około 1,3 ha,
 - 2/ tereny zabudowy mieszkaniowej jednorodzinnej ozn. na rysunku planu symbolem MNj o pow. ok. 0,29 ha,
 - 3/ pozostały teren o pow. ok. 0,88 pozostawia się w dotychczasowym przeznaczeniu - baza techniczna ozn. na rysunku planu symbolem RPU.

2. Dla obszarów wymienionych w ust. 1 ustala się:

- 1/ obsługę komunikacyjną z istniejących dróg,
- 2/ zaopatrzenie w wodę z istniejącego wodociągu wiejskiego,
- 3/ odprowadzanie ścieków do zbiorników szczelnych,
- 4/ zaopatrzenie w energię ciepłą z kotłowni własnych na paliwo ekologiczne (olej opałowy, gaz ziemny lub energia elektryczna).

3. Na terenie, o którym mowa w ust. 1 pkt. 1 ustala się:

- 1/ przeznaczenie dopuszczalne mieszkalnictwo towarzyszące usługom,
- 2/ w przypadku podziału terenu na 2 działki obowiązują wytyczne zawarte na rysunku planu dotyczące obsługi komunikacyjnej,
- 3/ max. wysokość dwie kondygnacje lub 9,0 m liczone od pow. terenu do kalenicy dachu,
- 4/ ewentualna uciążliwość wywołana przez obiekty usługowe i produkcyjne nie może wykraczać poza granice działek.

4. Na terenie, o którym mowa w ust. 1 pkt. 2 ustala się:

- 1/ usytuowanie projektowanych budynków mieszkalnych,
- 2/ max. wysokość dwie kondygnacje lub 9,0 m liczone od pow. terenu do kalenicy dachu z możliwością podpiwniczenia do 1,5 m ponad poziom terenu,
- 3/ dopuszcza się realizację budynków gospodarczych jednokondygnacyjnych o powierzchni zabudowy nie przekraczającej 50 m².

Rozdział III Przepisy końcowe

§ 9

Uchwałę Rady Gminy w Łomży Nr 93/XVI/92 z dnia 6.10.1992 r. w sprawie miejscowego planu zagospodarowania przestrzennego gminy Łomża w części objętej niniejszą zmianą planu uchyla się.

§ 10

Wykonanie niniejszej uchwały powierza się Zarządowi Gminy w Łomży.

§ 11

Zgodnie z art. 36 ust. 3 ustawy o zagospodarowaniu przestrzennym ustala się jednorazową opłatę z tytułu wzrostu wartości nieruchomości w wysokości:

- 1/ dla terenu wymienionego w § 7 ust. 1 - 30 %,
- 2/ dla terenu wymienionego w § 8 ust. 1 pkt. 1 - 20 %,
- 3/ dla terenu wymienionego w § 8 ust. 1 pkt. 2 - 20 %.

§ 12

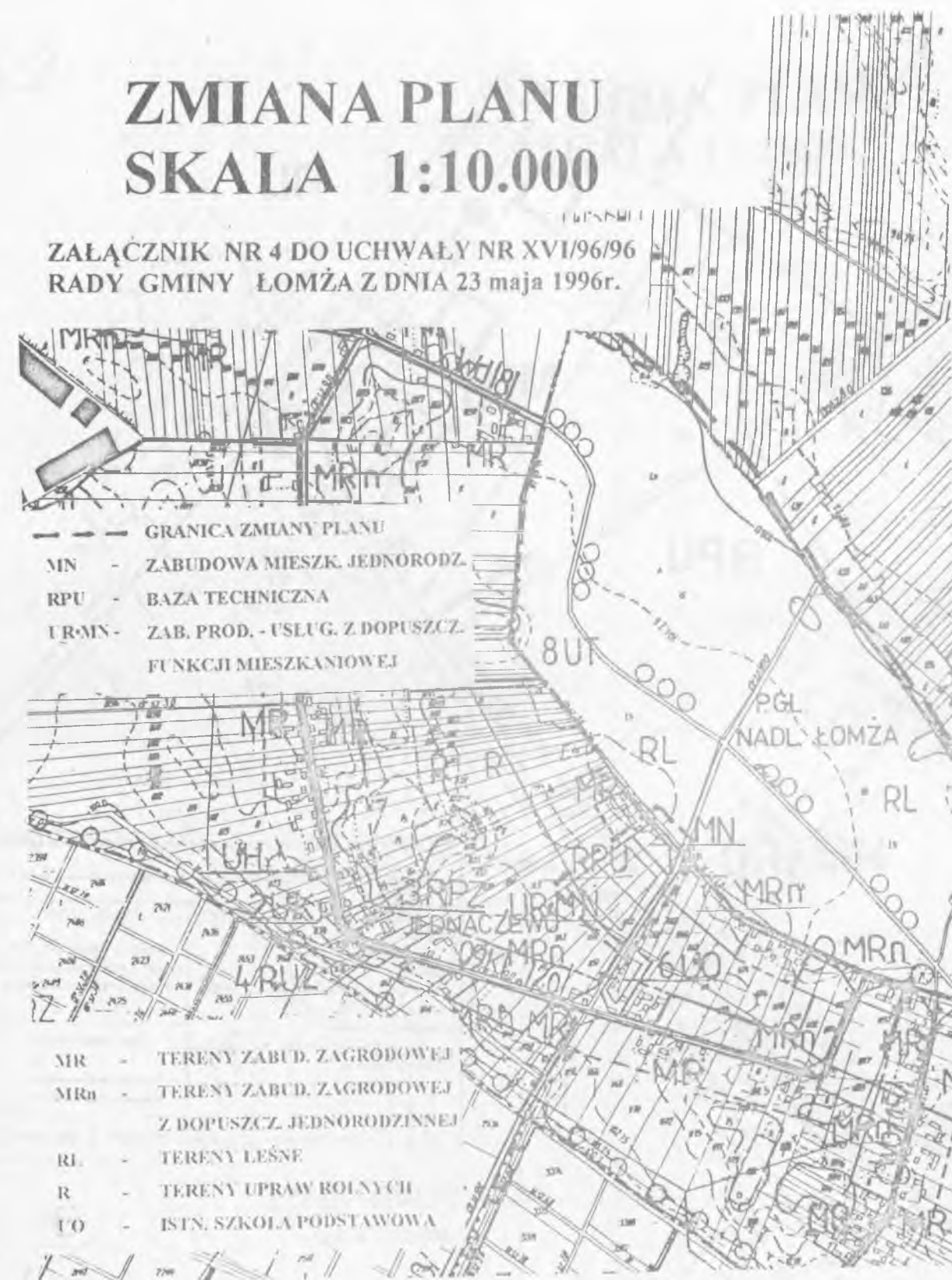
Zmiana Miejscowego Planu Zagospodarowania Przestrzennego Gminy Łomża wchodzi w życie po upływie 14 dni od daty jej ogłoszenia w Dzienniku Urzędowym Województwa Łomżyńskiego.

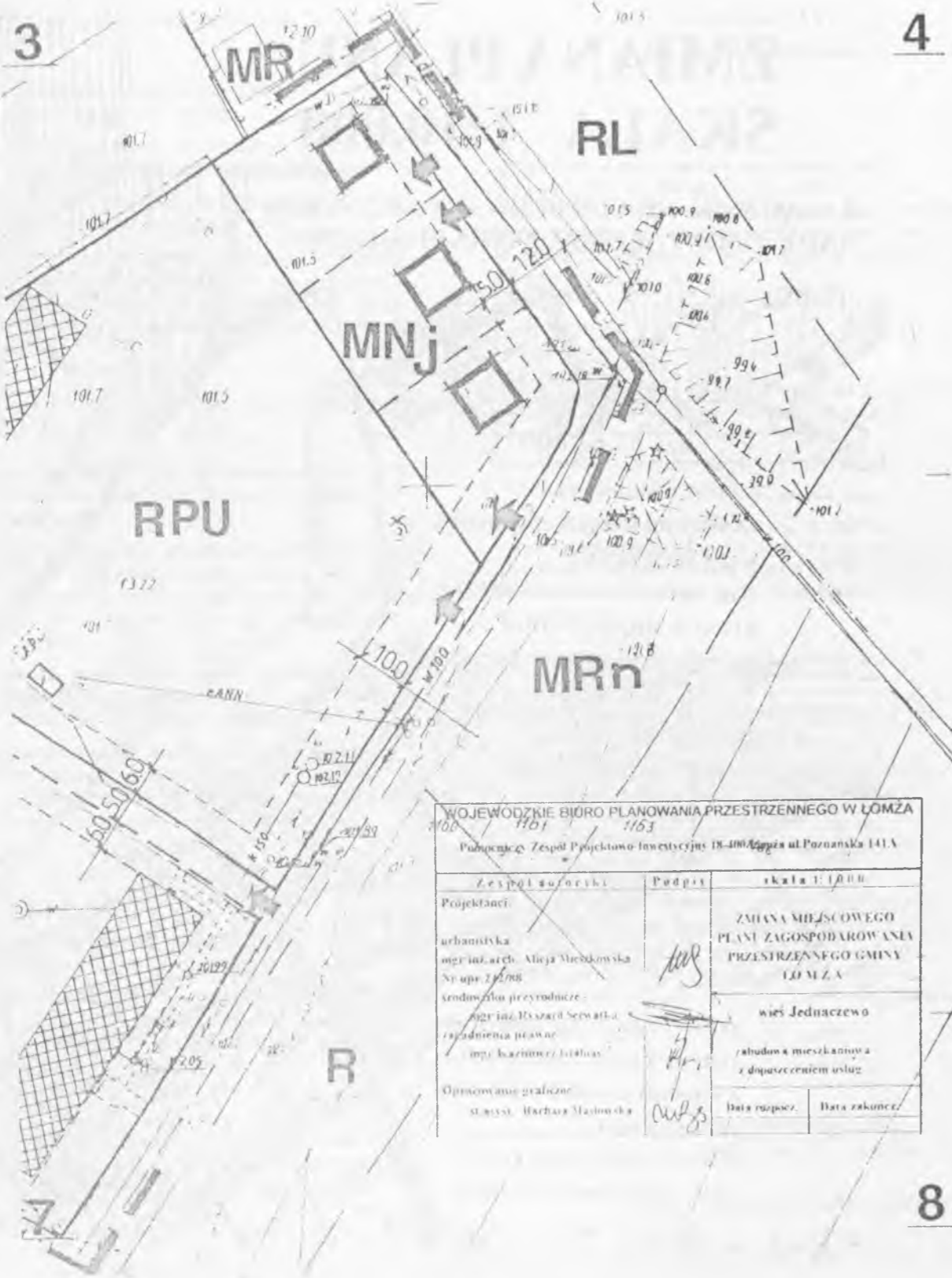
Przewodniczący
Rady Gminy Łomża

inż. Andrzej SZABŁOWSKI

ZMIANA PLANU SKALA 1:10.000

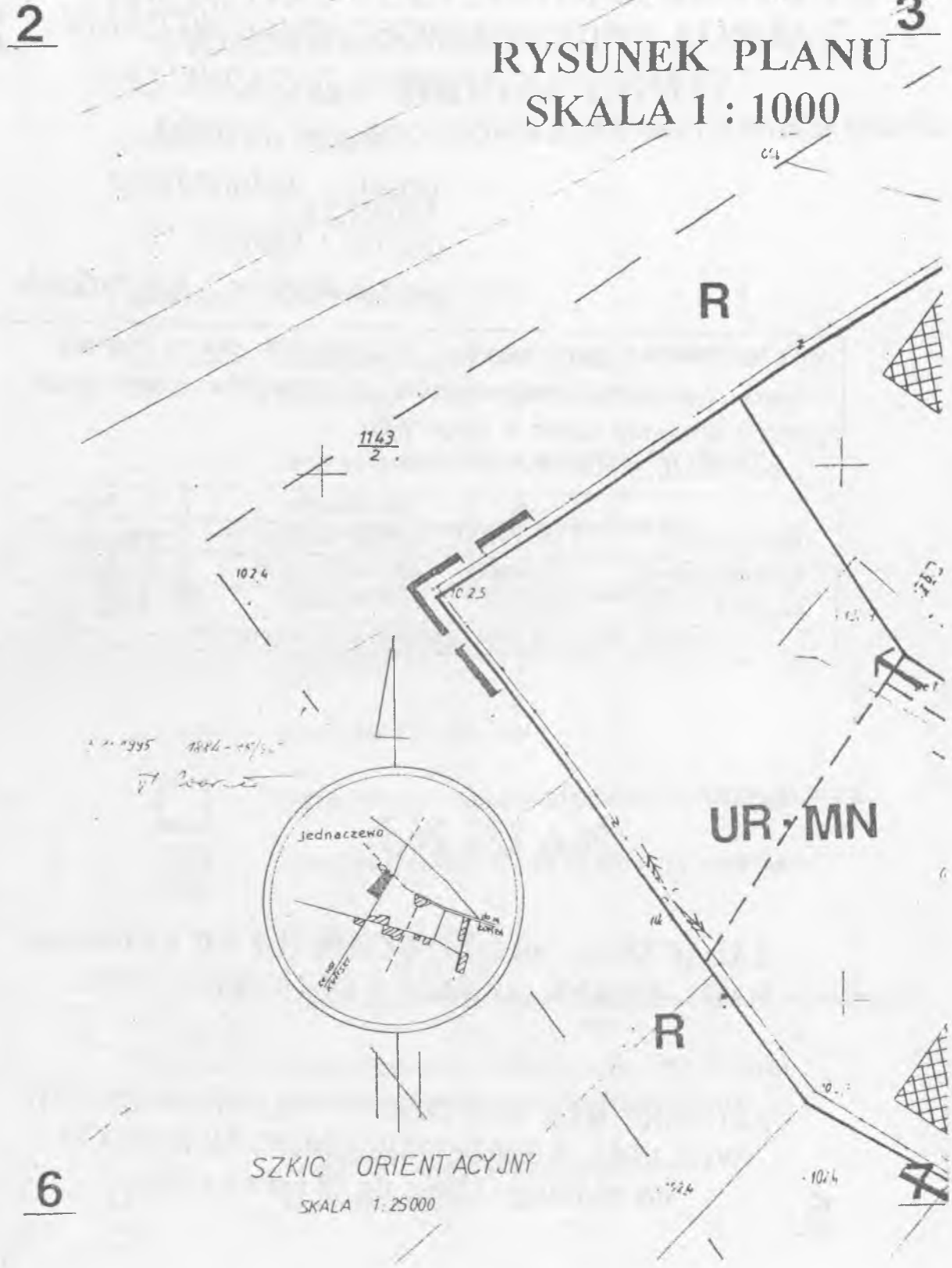
ZAŁĄCZNIK NR 4 DO UCHWAŁY NR XVI/96/96
RADY GMINY ŁOMŻA Z DNIA 23 maja 1996r.





WOJEWODZKIE BIURO PLANOWANIA PRZESTRZENNEGO W ŁOMŻA
1103 1153
Podopieczny: Zespół Projektowo-Inwestycyjny DR-400 Al. Piłsudskiego ul. Poznańska 141A

Zespół autorstwa	Podpis	skala 1:1000
Projektanci: urbanistyczna mgr inż. arch. Alicja Sierocka Sy. upr. 22/788 studium iu. przyrodnicze: mgr inż. Ryszard Sewarko rozplanowania i planów: mgr inż. Kazimierz Juchacz	<i>[Signature]</i>	ZMIANA MIEJSCOWEGO PLANU ZAGOSPODAROWANIA PRZESTRZENNEGO GMINY ŁOMŻA
Opracowanie graficzne: mgr inż. Barbara Mazłowska	<i>[Signature]</i>	wieś Jednaczewo zabudowa mieszkaniowa z displacementem usług
		Data rozpoczęcia: Data zakończenia:



1**LEWOSTRONNY WTÓRNIK 2****MAPY ZASADNICZEJ**

skala 1:1000

obiekt : Jednaczewo

gmina : Łomża

województwo : łomżyńskie

Niniejszy wtórnik sporządzono w Wojewódzkim Biurze Geodezji i Terenów Rolnych w Łomży na podstawie materiałów archiwalnych i pomiaru uzupełniającego z roku 1995
Nr roboty WBG.G. 4010/196/95

	data	Imię i nazwisko	Podpis
Kierownik roboty	20.10.1995	mgr Inż. P. Masłowski	<i>P. Masłowski</i>
Kierownik pracowni	20.10.1995	mgr Inż. J. Krajewski	<i>J. Krajewski</i>
Z-ca Dyr. d/s Tech.	20.10.1995	Inż. T. Borowski	<i>T. Borowski</i>

Wtórnik aktualny na dzień: 20.10.1995 r. - w granicach linii

244.124.243













ZALĄCZNIK NR 3 DO UCHWAŁY NR XVI/96/96
RADY GMINY ŁOMŻA Z DNIA 23 maja 1996r.

PROJEKT BYŁ WYŁOŻONY DO PUBLICZNEGO
WGLĄDU W URZĘDZIE GMINY W DNIACH
od 26. lutego 1996r. do 18 marca 1996r.

56

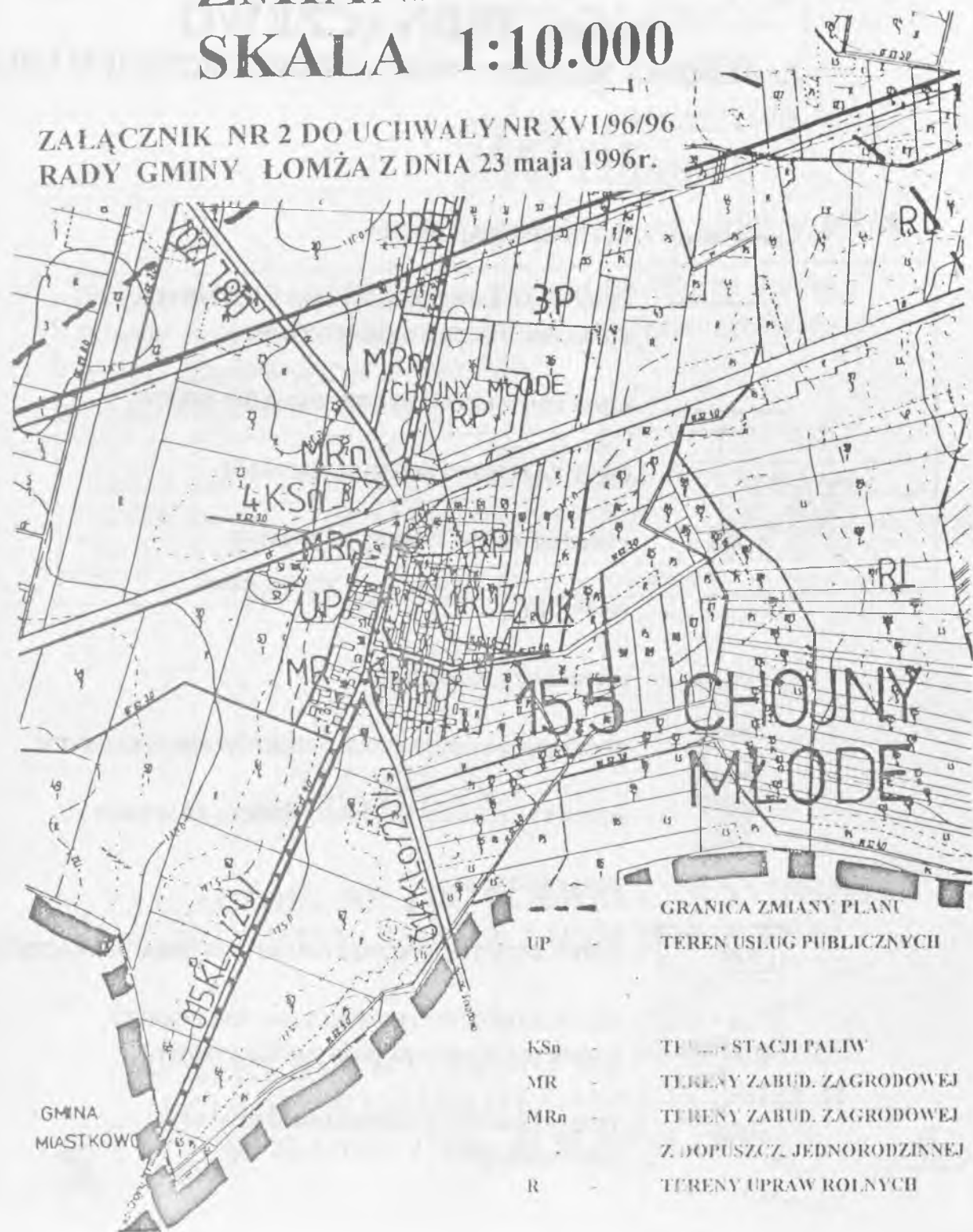
**MIEJSCOWY PLAN ZAGOSPODAROWANIA
PRZESTRZENNEGO GMINY ŁOMŻA
wieś JEDNACZEWO
ZABUDOWA MIESZKANIOWA Z DOPUSZCZENIEM USŁUG**

LEGENDA

-  GRANICA OPRACOWANIA
 -  LINIE ROZGRANICZAJĄCE TERENY O RÓŻNYCH FUNKCJACH ŚCIŚLE OKREŚLONYCH
 -  LINIE PROJEKTOWANYCH PODZIAŁÓW TERENU
 -  LINIE ZABUDOWY NIEPRZEKACZALNE
 -  PROJEKTOWANE WJAZDY NA DZIAŁKI
 -  OŚ DROGI
 -  ISTNIEJĄCY WODOCIĄG
 -  PROPOZYCJA LOKALIZACJI OBIEKTÓW MIESZKALNYCH
 -  OBIEKTY ISTNIEJĄCE Z MOŻLIWOŚCIĄ ADAPTACJI
- FUNKCJE TERENU:
-  RPU - TEREN BAZY TECHNICZNEJ OBIEKTU KUPISKI - JEDNACZEWO
 -  UR * MN - TEREN ZABUDOWY PRODUKCYJNO - USŁUGOWEJ Z DOPUSZCZENIEM FUNKCJI MIESZKANIOWEJ
 -  MNj - TEREN ZABUDOWY MIESZKANIOWEJ JEDNORODZINNEJ

ZMIANA PLANU SKALA 1:10.000

ZALĄCZNIK NR 2 DO UCHWAŁY NR XVI/96/96
RADY GMINY ŁOMŻA Z DNIA 23 maja 1996r.



2

RYSUNEK PLANU **3** SKALA 1:500

ZALĄCZNIK NR 1 DO UCHWAŁY NR XVI/96/96
RADY GMINY ŁOMŻA Z DNIA 23 maja 1996r.

PROJEKT BYŁ WYŁOŻONY DO PUBLICZNEGO
WGLĄDU W URZĘDZIE GMINY W DNIACH
od 26 lutego 1996r. do 18 marca 1996r.

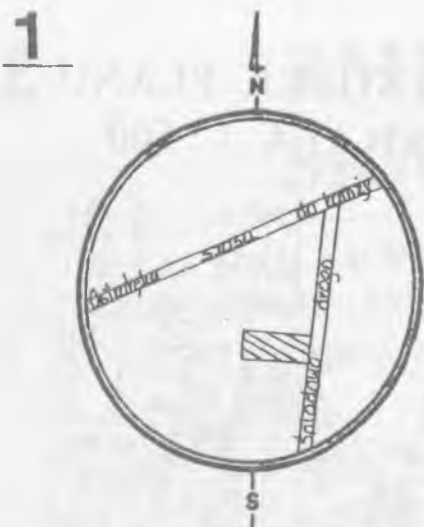


5

6

WOJEWÓDZKIE BIURO PLANOWANIA PRZESTRZENNEGO W ŁOMŻY		
Pomocniczy Zespół Projektowo-Inwestycyjny 18-400 Łomża ul. Poznańska 141A		
Zespół autorski	Podpis	skala 1:500
Projektanci:		ZMIANA MIEJSCOWEGO PLANU ZAGOSPODAROWANIA PRZESTRZENNEGO GMINY ŁOMŻA
urbanistyka - mgr inż. arch. Alicja Mieszkowska Nr upr. 24208	<i>[Signature]</i>	wieś Chojny Młode
środowisko przyrodnicze - mgr inż. Ryszard Serwatka	<i>[Signature]</i>	lokalizacja remisy OSP i świetlicy wiejskiej
zagadnienia prawne - mgr Kazimierz Graliński	<i>[Signature]</i>	
Opracowanie graficzne: st. asyst. Barbara Masłowska	<i>[Signature]</i>	Data rozpoz. Data zakońc.

2



SZKIC ORIENTACYJNY Skala

OPIS NIERUCHOMOŚCI

Imię, nazwisko, adres	oznaczenie ewidencyjne					
	numer			uzytek	powierzchnia	
	mapy	p. rej.	działki		ha	a
Właściciel - Gmina Łomża	1	1	54/3	RV	0	11
			54/7	RV	0	01
			razem - 0		12	

WYRYS
Skala 1:500

- Właściciel działki nr 54/4 - Chojnowska Krystyna c. Henryka i mąż Piotr s. Józefa zam. Chojny Młode.
 Właściciel działki nr 53/2 - Sulej Jerzy s. Stanisława zam. Chojny Młode.
 Właściciel działki nr 54/6 - Chojnowska Bożena c. Witolda i mąż Stanisław s. Stawa zam. Chojny Młode.

Nr sekcji 246 143 102

miejscowość Chojny Młode gm. Łomża	Wojewódzkie Biuro Geodezy i Terenów Rolnych w Łomży Kierownik roboty: <i>[Signature]</i> Kierownik pracowni: <i>[Signature]</i> mgr inż. J. Krajewski	Wziasane do rozdz. 10/1 w dn. 1995.08.17 nr 1995-30/95 <i>[Signature]</i>
Nr mapy Mapa aktualna na dzień 14-07-1995. Nr zam. 4010-99/95	Wyrzys sytuacyjno-wysokościowy został sporządzony na podstawie materiałów archiwalnych i pomiaru uzupełniającego Łomża 14-07-1995	

4

5

MIEJSCOWY PLAN
ZAGOSPODAROWANIA PRZESTRZENNEGO
gminy Łomża

wieś CHOJNY MŁODE
LOKALIZACJA REMIZY OSP I ŚWIETLICY WIEJSKIEJ

LEGENDA

- GRANICA OPRACOWANIA
- LINIE ROZGRANICZAJĄCE TERENY O RÓŻNYCH FUNKCJACH ŚCIŚLE OKREŚLONYCH
- LINIE ROZGRANICZAJĄCE OKREŚLONE ORIENTACYJNIE
- FUNKCJE TERENU:
 - TEREN USŁUG - REMIZA OSP I ŚWIETLICA WIEJSKA
 - 1 STREFA LOKALIZACJI OBIEKTU KUBATUROWEGO
 - 2 STREFA ZIELENI IZOLACYJNEJ
 - 3 STREFA DOJAZDÓW I PARKINGÓW
 - 4 ŚCIANY ODDZIELENIA POŻAROWEGO
 - TERENY WYKORZYSTYWANE ROLNICZO UPRAWY ROLNE I UŻYTKI ZIEŁONE
 - TEREN ZABUDOWY ZAGRODOWEJ
 - OBSŁUGA KOMUNIKACJI KOŁOWEJ
 - DOSTĘPNOŚĆ OBIEKTU

poz. 74

Uchwała Nr XXVI/92/96
Rady Miejskiej
w Wysokiem Mazowieckiem
z dnia 28 maja 1996 r.

w sprawie zmian w statucie miasta

Na podstawie art. 18, ust. 2, pkt. 1 ustawy z dnia 8 marca 1990 r. o samorządzie terytorialnym (Dz. U. Nr 13, poz. 74 z 1996 r. oraz Nr 58, poz. 261) Rada Miejska uchwala, co następuje:

§ 1

W statucie miasta stanowiącym załącznik do uchwały Rady Miejskiej Nr XXII/82/96 z dnia 9 lutego 1996 r. wprowadza się następujące zmiany:

1. Nadaje się nową treść § 69 ust. 1 w brzmieniu:

"Burmistrz jest zwierzchnikiem służbowym w stosunku do pracowników Urzędu Miasta oraz wykonuje uprawnienia zwierzchnika służbowego z zastrzeżeniem § 70 ust. 1 w stosunku do Zastępcy Burmistrza, o ile Zastępca Burmistrza nie pełni swojej funkcji społecznie oraz z zastrzeżeniem § 63 pkt. 5 w stosunku do kierowników miejskich jednostek organizacyjnych, w tym ustala wynagrodzenie za pracę i wysokość premii".

2. Nadaje się nową treść § 69 ust. 5 w brzmieniu:

"Stosunek pracy z Zastępcą Burmistrza, jeśli nie pełni on swojej funkcji społecznie, nawiązuje Burmistrz na podstawie uchwały o wyborze Zastępcy Burmistrza".

3. Nadaje się nową treść § 70 ust. 1 w brzmieniu:

"Burmistrz jest pracownikiem samorządowym zatrudnionym w ramach stosunku pracy na podstawie wyboru uchwałą Rady".

4. Po § 70 ust. 1 dodaje się:

1/ ust. 1¹ w brzmieniu:

"Zastępca Burmistrza, jeśli nie pełni swojej funkcji społecznie, jest pracownikiem samorządowym zatrudnionym w ramach stosunku pracy na podstawie wyboru uchwałą Rady".

2/ ust. 1² w brzmieniu:

"Formę sprawowania funkcji przez Zastępcę Burmistrza określa Burmistrz".

§ 2

Wykonanie uchwały powierza się Zarządowi Miasta.

§ 3

Uchwała wchodzi w życie z dniem ogłoszenia przez rozplakatowanie obwieszczeń na tablicy ogłoszeń Urzędu Miejskiego i słupach ogłoszeniowych i podlega ogłoszeniu w Dzienniku Urzędowym Województwa Łomżyńskiego.

Przewodniczący
Rady Miejskiej

mgr inż. Józef SOKOLIK

poz. 75

Uchwała Nr 96/XX/96
Rady Gminy w Piątnicy
z dnia 11 czerwca 1996 r.

zmieniająca uchwałę w sprawie uchwalenia Statutu Gminy

Na podstawie art. 18 ust. 2 pkt. 1 ustawy z dnia 8 marca 1990 r. o samorządzie terytorialnym (Dz. U. z 1996 r. Nr 13, poz. 74 i Nr 58, poz. 261) Rada Gminy uchwala, co następuje:

§ 1

W Statucie Gminy Piątnica, stanowiącym załącznik do uchwały Nr 82/XVIII/96 Rady Gminy w Piątnicy z dnia 28 lutego 1996 r. (Dz. Urz. Woj. Łom. Nr 11, poz. 33) wprowadza się następujące zmiany:

- w § 32 ust. 2 otrzymuje brzmienie:

"2. Pierwszą sesję nowo wybranej Rady zwołuje Przewodniczący Sejmiku Samorządowego Województwa Łomżyńskiego w ciągu 7 dni po ogłoszeniu zbiorczych wyników wyborów do rad na obszarze całego kraju".

§ 2

Uchwała wchodzi w życie z dniem ogłoszenia przez rozplakatowanie obwieszczeń w sołectwach oraz w lokalu Urzędu Gminy i podlega ogłoszeniu w Dzienniku Urzędowym Województwa Łomżyńskiego.

Przewodniczący
Rady Gminy

mgr Mieczysław BRUSZKIEWICZ



Wojewódzka Biblioteka Subskrypcyjna
 im. Aleksandra Świrskiego
 w Bratymstoku
 ul. J. Szujskiego 16
 15-950 Bratystok.

OPŁATA SKRZYTYWANA
 Umowa z dnia 28.10.1992 r.

ZAKŁAD OBSŁUGI
 URZĘDU WOJEWÓDZKIEGO
 W ŁOMŻY
 ul. Nowa 2 18-400 Łomża
 tel. 164-271 NIP 718-005-19-70

Reklamacje z powodu niedoręczenia poszczególnych numerów Dziennika należy wnieść do Zakładu Obsługi niezwłocznie po otrzymaniu następnego kolejnego numeru.

Wydawca:	Wojewoda łomżyński
Redakcja:	Urząd Wojewódzki w Łomży Wydział Organizacji i Nadzoru ul. Nowa 2, 18-400 Łomża
Naczelnny redaktor:	Aleksander Skrodzki
Organizacja druku i kolportaż:	Zakład Obsługi Urzędu Wojewódzkiego w Łomży

Tłoczono z polecenia wojewody łomżyńskiego z dnia 27 czerwca 1996 r.
 w Zakładzie Obsługi Urzędu Wojewódzkiego w Łomży, ul. Nowa 2, 18-400 Łomża

Cena niniejszego egzemplarza - 2,70