



DZIENNIK URZĘDOWY

WOJEWÓDZTWA ŁOMŻYŃSKIEGO

Łomża, dnia 27 grudnia 1995 r.

Nr 11

Treść:

Poz.:

Rozporządzenie Porządkowe Wojewody Łomżyńskiego

66 - Nr 3/95 z dnia 18 grudnia 1995 roku w sprawie zasad sprzedaży i używania wyrobów pirotechnicznych.

Uchwały rad gmin

67 - Nr XII/64/95 Rady Gminy Łomża z dnia 22 listopada 1995 roku w sprawie zatwierdzenia zmiany miejscowego planu zagospodarowania przestrzennego gminy.

68 - Nr 61/XIII/95 Rady Gminy i Miasta w Stawiskach z dnia 24 listopada 1995 r. w sprawie zmiany Statutu Gminy i Miasta Stawiski.

69 - Nr 69/XVI/95 Rady Gminy Wysockie Mazowieckie z dnia 30 listopada 1995 r. w sprawie zatwierdzenia zmiany miejscowego planu zagospodarowania przestrzennego gminy.

poz. 66

ROZPORZĄDZENIE PORZĄDKOWE Nr 3/95

Wojewody Łomżyńskiego

z dnia 18 grudnia 1995 roku

w sprawie zasad sprzedaży i używania wyrobów pirotechnicznych.

Na podstawie art. 22 ustawy z dnia 22 marca 1990 roku o terenowych organach rządowej administracji ogólnej (Dz.U. Nr 21, poz. 123, zmiana Dz.U. z 1991 r. Nr 75 poz. 328, z 1995 r. Nr 74 poz. 368) zarządza się co następuje:

§ 1

Zabrania się sprzedaży na obszarze województwa łomżyńskiego wyrobów pirotechnicznych:

- 1/ osobom do lat 18,
- 2/ w placówkach handlowych zlokalizowanych w odległości mniejszej niż 100 m od szkół i innych placówek opiekuńczo-wychowawczych dzieci i młodzieży.

§ 2

1. Zabrania się używania wyrobów pirotechnicznych w miejscach publicznych na obszarze województwa łomżyńskiego z wyłączeniem gmin, które wcześniej wprowadziły przepisy porządkowe w tym zakresie.

2. Zakaz o którym mowa w ust. 1 nie obowiązuje w następujących dniach roku:

- 1 stycznia (Nowy Rok),
- w Dniu Strażaka,
- w Dniu Zwycięstwa,
- w Dniu Wojska Polskiego,
- w Narodowe Święto Niepodległości,
- 31 grudnia.

§ 3

Za naruszenie przepisów § 1 i § 2 rozporządzenia grozi kara grzywny do 150 zł, wymierzana na zasadach i w trybie określonym w prawie o wykroczeniach.

§ 4

Rozporządzenie wchodzi w życie z dniem jego opublikowania w drodze obwieszczeń oraz poprzez publikację w lokalnych środkach masowego przekazu i obowiązuje do 31 grudnia 1997 roku.

§ 5

Rozporządzenie podlega ogłoszeniu w Dzienniku Urzędowym Województwa Łomżyńskiego.

Wojewoda

Mieczysław BAGIŃSKI

poz. 67

UCHWAŁA Nr XII/64/95

Rady Gminy Łomża

z dnia 22 listopada 1995 roku

w sprawie zatwierdzenia zmiany miejscowego planu zagospodarowania przestrzennego gminy.

Na podstawie art. 26 ustawy z dnia 7 lipca 1994 r. o zagospodarowaniu przestrzennym (Dz.U. Nr 89, poz. 415) Rada Gminy uchwala, co następuje:

§ 1

Na wniosek Zarządu Gminy uchwala się zmianę miejscowego planu zagospodarowania przestrzennego gminy, dotyczącą terenu położonego w obrębie wsi Kupiski Stare przeznaczonego pod lokalizację oczyszczalni ścieków.

§ 2

Plan obejmuje obszar o powierzchni 2,80 ha.

§ 3

Plan ustala:

1. Przeznaczenie terenu, linie rozgraniczające tereny o różnym sposobie użytkowania, linie zabudowy, granice stref, przebieg kolektora sanitarnego i zasady obsługi komunikacyjnej wskazane na rysunku planu w skali 1:1000, stanowiącym załącznik nr 1 do uchwały.
2. Warunki zabudowy i zagospodarowania terenu:
 - NO - 0,57 ha - teren projektowanej oczyszczalni ścieków,
 - 1.1. strefa lokalizacji obiektów kubaturowych,
 - 1.2. strefa urządzeń III stopnia oczyszczalni ścieków

1.3. strefa zieleni wysokiej

1.4. strefa zieleni niskiej

R - 1,80 ha - teren pozostawia się w dotychczasowym użytkowaniu rolniczym (uprawy polowe i użytki zielone),

K - 0,43 ha - tereny komunikacji - drogi dojazdowe.

3. Konieczność wykonania pasów zieleni izolacyjnej w postaci nasadzeń drzew i żywopłotu oraz zagospodarowania wszystkich wolnych terenów oczyszczalni niską zielenią ochronną.
4. Zaopatrzenie w wodę z istniejącego wodociągu wiejskiego w ulicy Ładnej.
5. Dojazd do oczyszczalni ścieków istniejącą drogą od ulicy Ładnej.
6. Zaopatrzenie w energię elektryczną na warunkach wydanych przez Rejon Energetyczny.
7. Odbiornikiem ścieków będzie Struga Lepacka pod warunkiem nie spowodowania pogorszenia jakości wód wykraczającego poza III klasę czystości.

§ 4

Traci moc Uchwała Rady Gminy Nr 93/XVI/92 z dnia 6.XI.1992 r. w części określonej w § 3 niniejszej uchwały.

§ 5

Wykonanie uchwały powierza się Zarządowi Gminy..

§ 6

Uchwała wchodzi w życie po upływie 14 dni od daty opublikowania w Dzienniku Urzędowym Województwa Łomżyńskiego.

Przewodniczący
Rady Gminy Łomża

inż. Andrzej SZABŁOWSKI

MIEJSCOWY PLAN ZAGOSPODAROWANIA PRZESTRZENNEGO












część wsi

KUPISKI STARE

lokalizacja oczyszczalni ścieków

skala 1 : 1000

LEGENDA

	GRANICE OPRACOWANIA
	LINIE ROZGRANICZAJACE TERENY O RÓŻNYCH FUNKCJACH
	OSIE DRÓG
	PROJEKTOWANY KANAŁ SANITARNY
	PROJEKTOWANY WJAZD
	TERENY WYKORZYSTYWANE ROLNICZO UPRAWY ROLNE I UŻYTKI ZIELONE
	PROJEKTOWANA OCZYSZCZALNIA ŚCIEKÓW
	STREFA LOKALIZACJI OBIEKTÓW KUBATUROWYCH
	STREFA URZĄDZEŃ III STOPNIA OCZYSZCZANIA ŚCIEKÓW
	STREFA ZIELENI WYSOKIEJ
	STREFA ZIELENI NISKIEJ

2

3

ZALĄCZNIK DO UCHWAŁY Nr XII/64/95
RADY GMINY ŁOMŻA z dnia 22.XI.1995r.

PROJEKT PLANU BYŁ WYŁOŻONY DO
PUBLICZNEGO WGLĄDU W URZĘDZIE
GMINY w dniach od 13.07. do 3.08.1995r.

Pieczczę podłużna: Zarząd Gminy Łomża ul. Dmowskiego 10 A
18-400 Łomża tel./fax 16-22-46

Pieczczę podłużna: Przewodniczący Zarządu inż. Kazimierz Dąbkowski
podpis nieczytelny.



7

138


4

5



1.2.

9

 WOJEWÓDZKIE BIURO PLANOWANIA PRZESTRZENNEGO Pomocniczy Zespół Projektowy - Inżynierii		
18-406 ŁOMŻA UL. PODGÓRNY 2A 141A TEL. 183 192 103 437		
ZESPÓŁ AUTORSKI		PODOBIA I HISTORIA LOMŻY 1000
PROJEKTANCI: Urbanistyka - mgr inż. arch. Akcja Mieszkalowa Nr upr. 242/88 Komunikacja - mgr inż. Jerzy Przytyłowicz Wod. - kan. - mgr inż. Hanna Konarzewska Geodezja - mgr inż. Krzysia Barowska		ARCHITECTURAL PLAN ZACIOPODAROWANIE PRZESTRZENNEGO Infrastruktura oczyszczalni ścieków
OPRACOWANIE GRAFICZNE: Tech.bud. Barbara Motławska,		GMINA ŁOMŻA Wios Kupiski Stare
DATA Projekt: Zrobione:		27.04.90

10

poz. 68

UCHWAŁA Nr 61/XIII/95

Rady Gminy i Miasta w Stawiskach
z dnia 24 listopada 1995 roku
w sprawie zmiany Statutu Gminy i Miasta Stawiski.

Na podstawie art. 18 ust. 2 pkt 1 ustawy z dnia 8 marca 1990 r. o samorządzie terytorialnym (Dz.U. Nr 16, poz. 95 Nr 32, poz. 191 Nr 34, poz. 199, Nr 43, poz. 253 i Nr 89, poz. 518 z 1991 r. Nr 4, poz. 18 i Nr 110, poz. 473, z 1992 r. Nr 85, poz. 428 i Nr 100, poz. 499, z 1993 r., Nr 17, poz. 78, z 1994 r. Nr 86, poz. 397 i Nr 122, poz. 593 oraz z 1995 r. Nr 74, poz. 368 i Nr 124, poz. 601) Rada Gminy i Miasta uchwala co następuje:

§ 1

W Statucie Gminy i Miasta Stawiski stanowiącym załącznik do Uchwały Nr 15/VI/90 Rady Gminy i Miasta z dnia 15 sierpnia 1990 r. § 10 ust. 1 pkt 8 skreśla się lit. a.

§ 2

Uchwała wchodzi w życie z dniem ogłoszenia poprzez rozplakatowanie obwieszczenia na tablicy ogłoszeń w Urzędzie Gminy i Miasta Stawiski i podlega ogłoszeniu w Dzienniku Urzędowym Województwa Łomżyńskiego.

Przewodniczący
Rady Gminy i Miasta
Kazimierz KARWOWSKI

poz. 69

UCHWAŁA Nr 69/XVI/95

Rady Gminy Wysokie Mazowieckie
z dnia 30 listopada 1995 roku

w sprawie zatwierdzenia zmiany miejscowego planu zagospodarowania przestrzennego Gminy.

Na podstawie art. 26 ustawy z dnia 7 lipca 1994 roku o zagospodarowaniu przestrzennym (Dz.U. Nr 89, poz. 415 z 1994 r.) Rada Gminy uchwala co następuje:

§ 1

Na wniosek Zarządu Gminy uchwala się zmianę miejscowego planu zagospodarowania przestrzennego dotyczącą terenu położonego w obrębie wsi Bizówa i Falki przy drodze Nr 678 przeznaczonego pod lokalizację "usług z zakresu obsługi podróżnych samochodowych".

§ 2

Plan obejmuje obszar o powierzchni 4,05 ha.

§ 3

Plan ustala:

1. Przeznaczenie terenu, linie rozgraniczające tereny o różnym sposobie użytkowania, linie zabudowy, granice stref i zasady obsługi komunikacyjnej wskazane na rysunku planu w skali 1:1000 stanowiący załącznik Nr 1 do uchwały.
2. Warunki zabudowy i zagospodarowania terenu:
 1. **KS_n** - 0,50 ha - teren projektowanej stacji paliw
 2. **UG*M** - 0,35 ha - teren usług z zakresu obsługi podróżnych komunikacji samochodowej i funkcja mieszkaniowa
 - 2.1. teren zabudowy mieszkaniowej
 - 2.2. teren usług
 3. **ZP*KS** - teren zieleni urządzonej, izolacyjnej i parkingów,
 - 3.1. istniejący staw
 - 3.2. projektowany parking
 4. **RO_m** - 1,12 ha - teren zabudowy siedliskowej - ogrodniczej adaptowana funkcja istniejąca,
 - 5 i 6 **R** - 0,82 ha - teren pozostawia się w dotychczasowym użytkowaniu rolniczym.
3. Wysokość obiektów usługowych jedna kondygnacja naziemna, wysokość budynku mieszkalnego dwie kondygnacje naziemne, w tym poddasze użytkowe.

1. Konieczność odpowiedniego wkomponowania obiektów kubaturowych w otaczający krajobraz oraz zapewnienia estetycznego wyglądu, obiekty winny charakteryzować się zróżnicowaną bryłą i wyeksponowanym wyrazem architektonicznym ich funkcji.

§ 4

Plan określa stawkę procentową służącą do naliczenia opłaty z tytułu wzrostu nieruchomości w wysokości 20 %.

§ 5

5. Konieczność wykonania pasów zieleni izolacyjnej w postaci drzew i żywopłotu oraz zagospodarowania terenów stacji niską zielenią ochronną i ozdobną.

Uchyła się ustalenia miejscowego planu zagospodarowania przestrzennego Gminy Wysokie Mazowieckie dotyczące terenu objętego niniejszym planem.

5. Zaopatrzenie w energię ciepłą z kotłowni własnej na paliwo ekologiczne (olej opałowy, gaz ziemny lub energię elektryczną).

§ 6

Wykonanie uchwały powierza się Zarządowi Gminy.

7. Zaopatrzenie w wodę z istniejącego wodociągu wiejskiego lub ujęcia własnego.

§ 7

8. Zaopatrzenie w energię elektryczną na warunkach wydanych przez Rejon Energetyczny.

Uchwała wchodzi w życie po upływie 14 dni od daty opublikowania w Dzienniku Urzędowym Województwa Łomżyńskiego.

9. Odprowadzenie ścieków do szczelnych zbiorników bezodpływowych z rozdzieleniem ścieków ropopochodnych od socjalno-bytowych i odpadowych.

Przewodniczący
Rady Gminy

Tadeusz ROSZKOWSKI

MIEJSCOWY PLAN ZAGOSPODAROWANIA PRZESTRZENNEGO

















CZĘŚĆ WSI BRZÓSKI FALKI gm. WYS.MAZ.

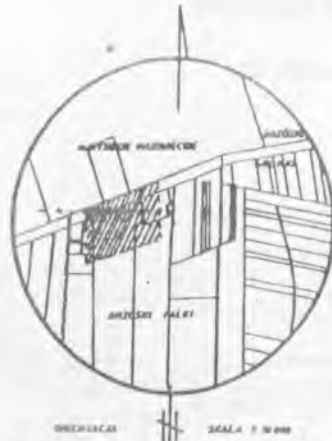
LOKALIZACJA USŁUG Z ZAKRESU OBSŁUGI PODRÓŻNYCH SAMOCHODOWYCH

ZAŁĄCZNIK DO UCHWAŁY NR. 69/XVI.1/95 RADY GMINY WYS. MAZ. Z DNIA 30.11.95 r......

RYSUNEK PLANU SKALA 1 : 1000

LEGENDA :

-  GRANICA OPRACOWANIA
-  LINIE ROZGRANICZAJĄCE TERENY
O RÓŻNYCH FUNKCJACH ŚCIŚLE OKREŚLONE
-  LINIE ROZGRANICZAJĄCE OKREŚLONE
ORIENTACYJNIE
-  NIEPRZEKRACZALNA LINIA ZABUDOWY
-  OŚ DROGI
-  TRASA PRZEBIEGU WODOCIĄGU DO LIKWIDACJI
-  PROJEKTOWANY WJAZD
-  PROJEKTOWANY WYJAZD
- STREFY LOKALIZACJI :
-  - ZABUDOWY MIESZKANIOWEJ
-  - ZABUDOWY USŁUGOWEJ
-  - STACJI PALIW II KLASY
-  - ZIELENI URZĄDZONEJ
-  - PARKINGÓW
- FUNKCJE TERENU:
- 1 KSn - teren projektowanej stacji paliw
- 2 UG*M - usługi z zakresu obsługi podróźnych komunikacji samochodowej i funkcja mieszkaniowa
2.1.MN - teren zabudowy mieszkaniowej
2.2.UG - teren usług
- 3 ZP*KS - teren zieleni urządzonej, izolacyjnej, i parkingów
3.1.W - istniejący staw
3.2.KS - projektowany parking
- 4 ROm - teren zabudowy ogrodniczej - siedliskowej
 budynki mieszkalne
 ciepłarnie
 budynki gospodarcze
- 5 R - tereny upraw polowych
- 6 R - tereny upraw polowych



Obiekt BRZOSKI FALKI
gmina Wysokie Mazowieckie

Wtórnik lewastronny z mapy zasadniczej
Skala 1:1000

Niniejszy wtórnik lewastronny wykonano na podstawie materiałów archiwalnych znajdujących się w FRA WDDGR w Wysokim Mazowieckim, pomiaru uzupełniającego wykonanego przez Geodeta Uprawnionego inż. Witolda Bogińskiego w 1995 roku

WYKONAŁ:

GEODETA UPRAWNIONY
Nr Uprawnień 1475
inż. Witold Bogiński

Nr ark. map: 255.11.043
255.11.044

Wysokie Mazowieckie 1995.03.10 L.kz rob. 1475/2175

UZGODNIENIA URZADZEŃ PODZIEMNYCH

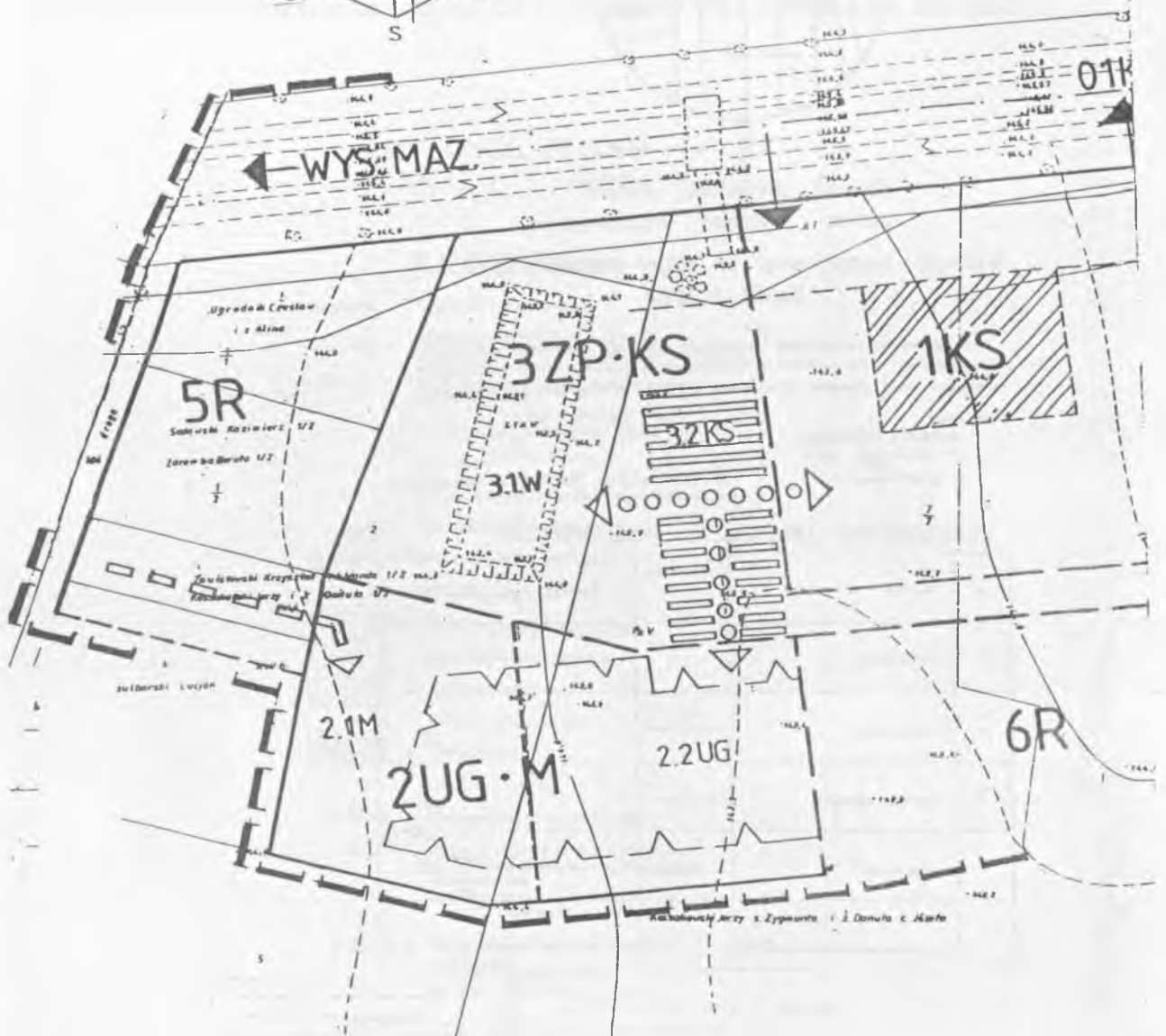
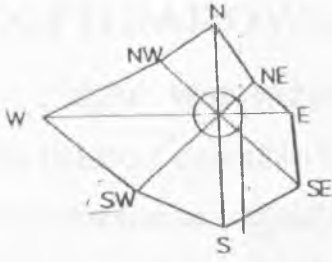
Lp	Rodzaje przewodów	Wykreślono w tuszu	Podpis
1	Wodociągowe	-w-	uzgodniono ustępie
2	Kanalizacyjne	-k-	
3	telekomunikacyjne	-t-	
4	Energetyczne	-en-	
5	Projektowane urządzenia podziemne zatwierdzone przez ZU		

Wtórnik lewastronny aktualny na m-c marzec 1995 rok

Wzrostek Drukark Dokumentacji
Geodezyjnej i Fotogrametrycznej
w Łodzi Filia w Wysokim Maz.
Wzrostek do uzgodnień
w dn. 11.03.1995 r. nr 2287/95

1

2



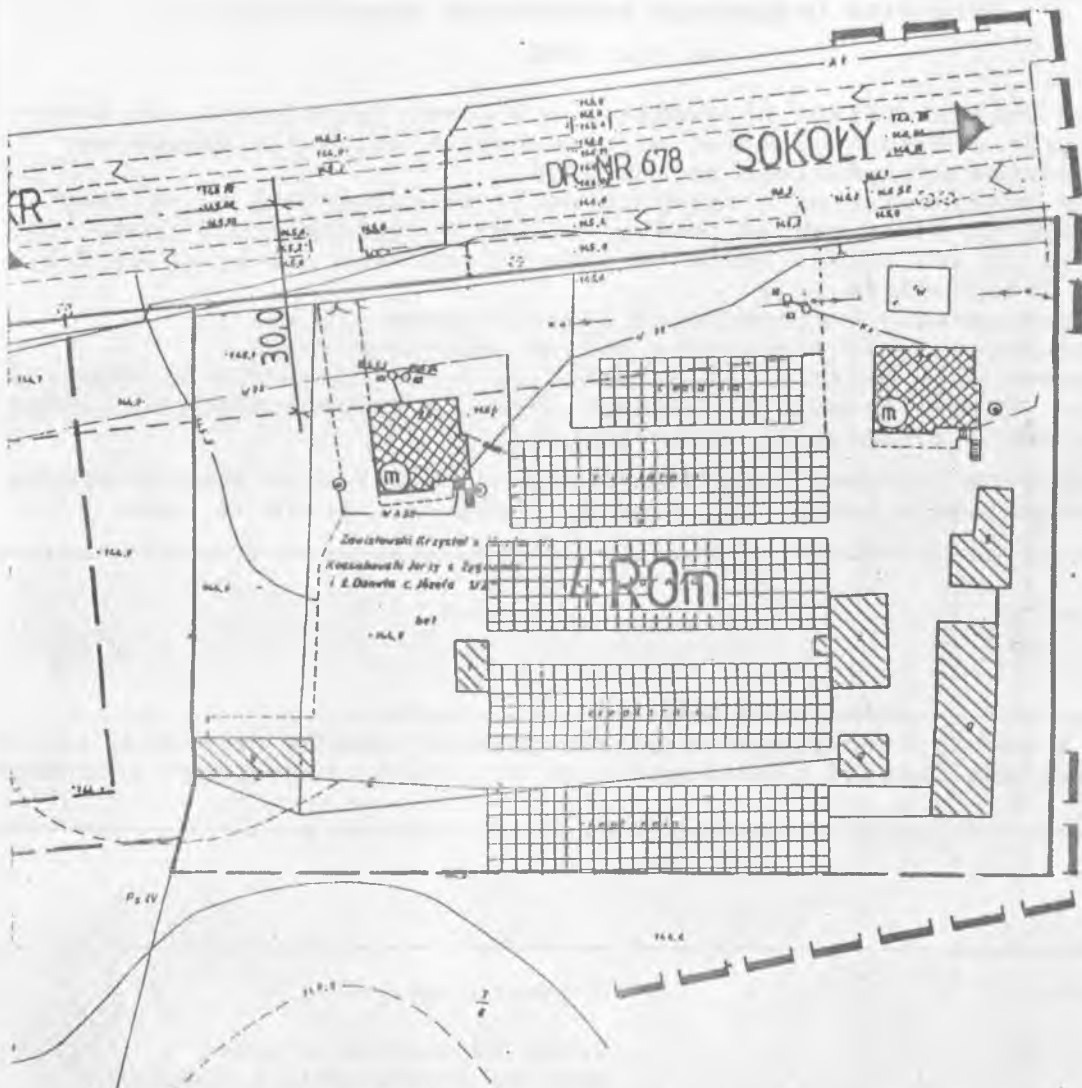
4

5



2

PROJEKT PLANU BYŁ WYŁOŻONY DO PUBLICZNEGO
WGLĄDU W URZĘDZIE GMINY
W DNIACH OD ...7.09.95... DO28.09..... 1995 R.

3



Zawisłowski Krzysztof s.j. 10 1/10 : Aplanacja i 2. Wzrost efektywności
UL. POEMARŃKA 141 A TEL. 163-162, 163-439

 WOJEWÓDZKIE BIURO PLANOWANIA PRZESTRZENNEGO Pomocniczy Zespół Projektowy - Inwestycyjny		
ZESPÓŁ AUTORSKI	PODPIS	SKALA 1:1000
PROJEKTANT - mgr inż. arch. Alicja Mieszkowska Nr upr 242/88 Środowisko przyrodnicze: mgr Andrzej Lewandowski Komunikacja: mgr inż. Jerzy Przybyłowicz OPRACOWANIE GRAFICZNE: starszy asystent Barbara Bućko		MIEJSCOWY PLAN ZAGOSPODAROWANIA PRZESTRZENNEGO GMI WYSOKIE MAZOWECKIE wieś Brzozki Folki stacja polow. DATA OPRACOWANIA listopad 1995 r.

5

6

WARUNKI PRENUMERATY

**Dziennika Urzędowego Województwa Łomżyńskiego
na rok 1996**

Zakład Obsługi Urzędu Wojewódzkiego w Łomży uprzejmie prosi Prenumeratorów o dokonanie wpłat na prenumeratę Dziennika Urzędowego Województwa Łomżyńskiego na rok 1996.

Wpłaty przyjmowane są w terminie do 31 stycznia 1996 r. na cały rok 1996 na adres Zakład Obsługi Urzędu Wojewódzkiego w Łomży, ul. Nowa 2, 18-400 Łomża. Konto bankowe Polski Bank Inwestycyjny S.A. Łomża 708225-89904-3119.

Cena prenumeraty 1 egzemplarza rocznie wynosi 30 zł.

Wpłata prenumeraty traktowana będzie jako zamówienie.

Prenumeratorzy proszeni są o bardzo czytelne podawanie na dowodzie wpłaty: nazwy instytucji, pełnego adresu z kodem pocztowym, liczby zamawianych egzemplarzy oraz sumy wpłaty.

Dodatkowych informacji o prenumeracie udziela Zakład Obsługi Urzędu Wojewódzkiego w Łomży, ul. Nowa 2, Łomża tel. 16-42-71, wew. 272.

Reklamacje z powodu niedoręczenia poszczególnych numerów Dziennika należy wnosić do Zakładu Obsługi niezwłocznie po otrzymaniu następnego kolejnego numeru.

Wydawca:	Wojewoda Łomżyński
Redakcja:	Urząd Wojewódzki w Łomży Wydział Organizacji i Nadzoru ul. Nowa 2, 18-400 Łomża
Naczelnny redaktor:	Aleksander Skrodzki
Organizacja druku i kolportaż:	Zakład Obsługi Urzędu Wojewódzkiego w Łomży

Tłoczono z polecenia Wojewody Łomżyńskiego z dnia 27 grudnia 1995 r.
w Zakładzie Obsługi Urzędu Wojewódzkiego w Łomży, ul. Nowa 2, 18-400 Łomża

Cena niniejszego egzemplarza - 1.40