



# DZIENNIK URZĘDOWY

## WOJEWÓDZTWA ŁOMŻYŃSKIEGO



Łomża, dnia 7 listopada 1995 r.

Nr 9

Treść:

poz. 60

Poz.:

### UCHWAŁA Nr XI/56/95

Rady Gminy Łomża

z dnia 28 września 1995 r.

#### Uchwały rad gmin

60 - Nr XI/56/95 Rady Gminy Łomża z dnia 28 września 1995 roku w sprawie zatwierdzenia miejscowego planu zagospodarowania przestrzennego terenu położonego we wsi Siemień Nadrzeczny z przeznaczeniem pod lokalizację usług z zakresu gastronomii, handlu i kultury.

w sprawie zatwierdzenia miejscowego planu zagospodarowania przestrzennego terenu położonego we wsi Siemień Nadrzeczny z przeznaczeniem pod lokalizację usług z zakresu gastronomii, handlu i kultury.

61 - Nr XII/50/95 Rady Gminy Śniadowo z dnia 29 września 1995 roku w sprawie zatwierdzenia miejscowego planu zagospodarowania przestrzennego części wsi Stare Ratowo, działka nr 37/5.

Na podstawie art. 26 ustawy z dnia 7 lipca 1994 r. o zagospodarowaniu przestrzennym (Dz.U. Nr 89, poz. 415 z 1994 r.) Rady Gminy uchwala, co następuje:

#### Porozumienia

62 - zawarte w dniu 18 października 1995 r. pomiędzy Wojewodą Łomżyńskim a Wójtem Gminy Nowe Piekuty.

Na wniosek Zarządu Gminy uchwala się miejscowy plan zagospodarowania przestrzennego części wsi Siemień Nadrzeczny, obejmujący działkę nr 419.

63 - zawarte w dniu 18 października 1995 r. pomiędzy Wojewodą Łomżyńskim a Burmistrzem Miasta Zambrów.

§ 2  
Plan obejmuje obszar o powierzchni 2,30 ha.

64 - zawarte w dniu 18 października 1995 r. pomiędzy Wojewodą Łomżyńskim a Prezydentem Miasta Łomży.

§ 3  
Plan ustala:

1. Przeznaczenie terenu, i nie rozgraniczające tereny o różnym sposobie użytkowania, linie zabudowy, linie ogrodzeń, granice stref i zasady obsługi komunikacji kołowej i pieszej - wskazane na rysunku planu w skali 1 : 500, stanowiącym załącznik nr 1 do uchwały.
    - Konieczność wykonania kanalizacji deszczowej wzdłuż dróg dojazdowych i parkingów.
  2. Warunki zabudowy i zagospodarowania terenu:
    - UG\*UH\*UK\* - 1,62 ha - teren projektowanych usług z zakresu gastronomii, handlu i kultury
      - R - 1,04 ha - teren pozostawia się w dotychczasowym użytkowaniu rolniczym (uprawy polowe i użytki zielone).
      - K - 0,35 ha - teren komunikacji - drogi dojazdowe.
  3. Ochronę istniejącego drzewostanu.
  4. Zaopatrzenie w wodę z istniejącego wodociągu wiejskiego  $\phi$  100.
  5. Dojazd do działki z istniejącej drogi do strony wsi Siemień Rowy.
  6. Zaopatrzenie w energię elektryczną na warunkach wydanych przez Rejon Energetyczny.
  7. Odprowadzenie ścieków do zbiornika szczelnego bezodpływowego.
- § 4
- Uchyła się ustalenia miejscowego planu zagospodarowania przestrzennego Gminy Łomża, dotyczące terenu objętego niniejszym planem.
- § 5
- Wykonanie uchwały powierza się Zarządowi Gminy.
- § 6
- Uchwała wchodzi w życie po upływie 14 dni od daty opublikowania w Dzienniku Urzędowym Województwa Łomżyńskiego.
- Przewodniczący  
Rady Gminy Łomża
- inż. Andrzej SZABLÓWSKI

# MIEJSCOWY PLAN ZAGOSPODAROWANIA PRZESTRZENNEGO

część wsi SIEMIEN NADRZECZNY  
skala 1 : 500

## LEGENDA

-  GRANICE OPRACOWANIA
-  LINIE ROZGRANICZAJĄCE TERENY O RÓŻNYCH FUNKCJACH
-  LINIA ZABUDOWY
-  OSIE DRÓG
-  PROJEKTOWANA LINIA OGRODZEŃ
-  STREFA LOKALIZACJI OBIEKTÓW KUBATUROWYCH
-  STREFA OBSŁUGI KOMUNIKACJI KOŁOWEJ /dojazdy, parkingi /
-  STREFA ZIELENI WYSOKIEJ
-  STREFA ZIELENI NISKIEJ
-  PROJEKTOWANY WJAZD
-  PROJEKTOWANY WYJAZD AWARYJNY
-  KIERUNKI DOJŚĆ PIESZYCH
-  DOSTĘPNOŚĆ BUDYNKU - GŁÓWNE WEJŚCIE
-  1 ISTNIEJĄCY OBIEKT DO ADAPTACJI FUNKCJĄ Z ZAKRESU GASTRONOMII I HANDLU /lokal rozrywkowy - dyskoteka z małą gastronomią/
-  2 ISTNIEJĄCY OBIEKT DO ADAPTACJI FUNKCJĄ USŁUGOWĄ - ZWIĄZANĄ Z OBSŁUGĄ DYSKOTEKI /np. hotel/
-  PROJEKTOWANY TARAS WIDOKOWY

1

2

Szkic orientacyjny



wieś Siemien Nadzrzeczny  
gm. Łomża

Wrys sytuacyjno-wysokościowy

skala 1:500

dz. nr 490 pow. 1,82 ha - KW Nr 34044

współwłaściciele:

- |                             |                    |
|-----------------------------|--------------------|
| 1. Dzwonkanski Andrzej s.   | Wiktora i Jadwigi  |
| 2. Dzwonkanska Agnieszka c. | Hipolita i Stefana |
| 3. Dzwonkanski Stanislaw s. | Wiktora i Jadwigi  |
| 4. Dzwonkanska Danuta c.    | Jana i Jadwigi     |

wrys orientacyjny na dzień 30.12.1994  
nr nr 733253

5

Łomża, dn. 10.03.1995  
rob. nr 446/10/94

Dudek Jerzy Bernard  
i z Hanna Łomża  
ul. Małachowskiego 9/11

407

40.8 H

112.5

6



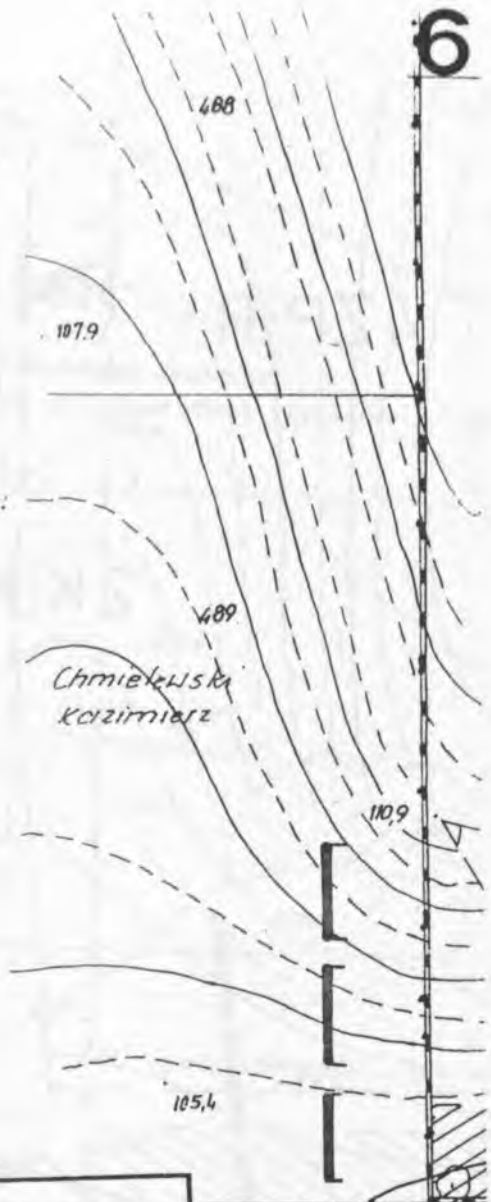
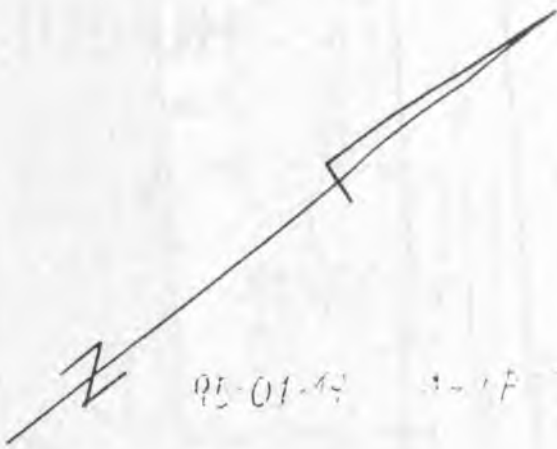






5

6



95 01 19  
2/1/19

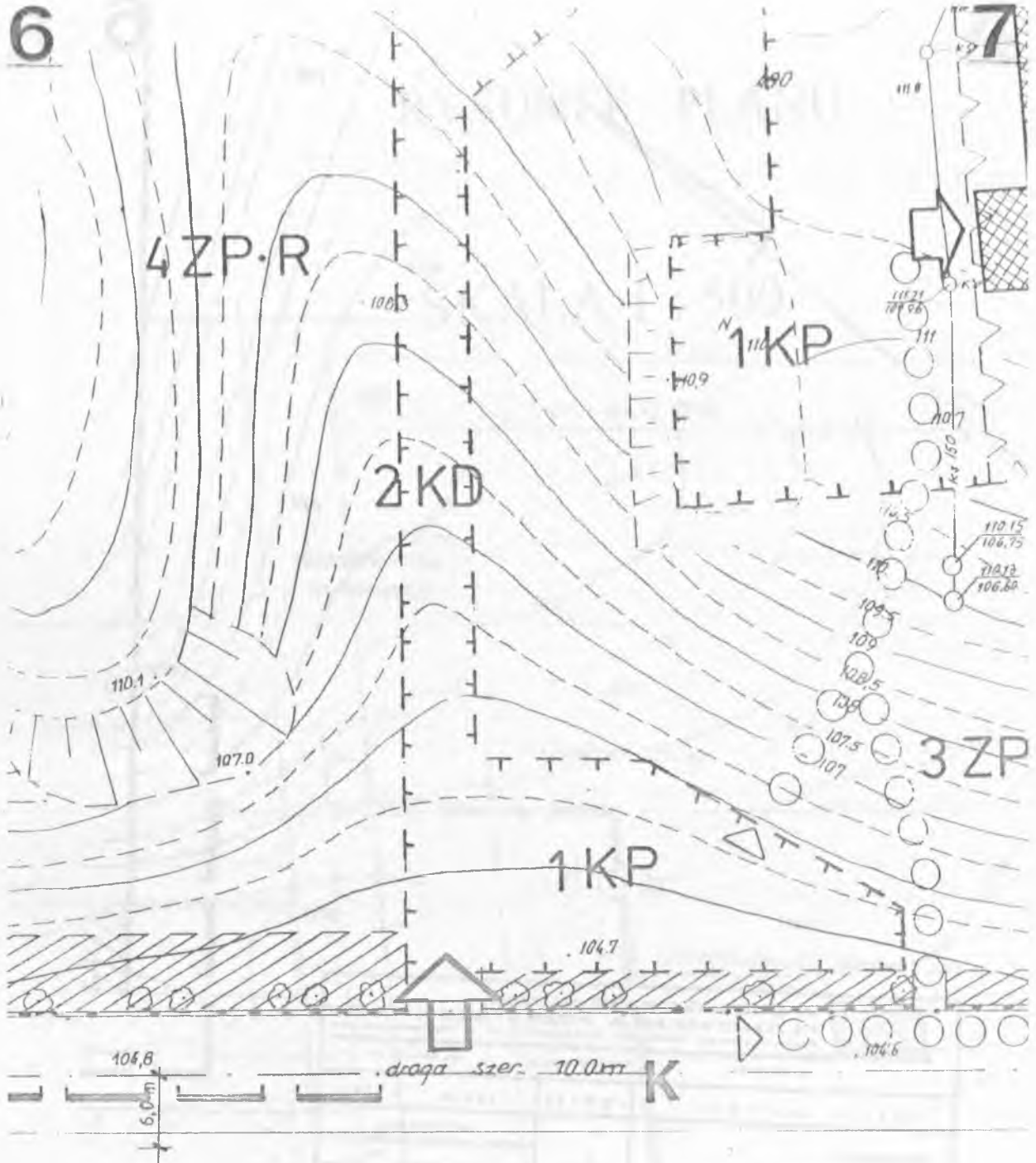
 <b>WOJEWÓDZKIE BIURO PLANOWANIA PRZESTRZENNEGO</b> Pomocniczy Zespół Projektowo - Inwestycyjny 18 - 400 ŁÓDŹ      UL. POZNAŃSKA 141 A      TEL. 183 - 102, 183 - 439		
ZESPÓŁ AUTORSKI	PODPIS	SKALA 1:1000
PROJEKTANCI: Urbanistyka - mgr inż. arch. Alicja Mieszowska Nr upr. 242/88 Środowisko przyrodnicze: mgr Andrzej Lewandowski  OPRACOWANIE GRAFICZNE: Tech. bud. Barbara Masłowska	  	MIEJSOWY PLAN ZAGOSPODAROWANIA PRZESTRZENNEGO
		GMINA ŁÓDŹ wieś Siemień Nadrzeczny
		DATA rozpocz.      zakończ.

9

10

6

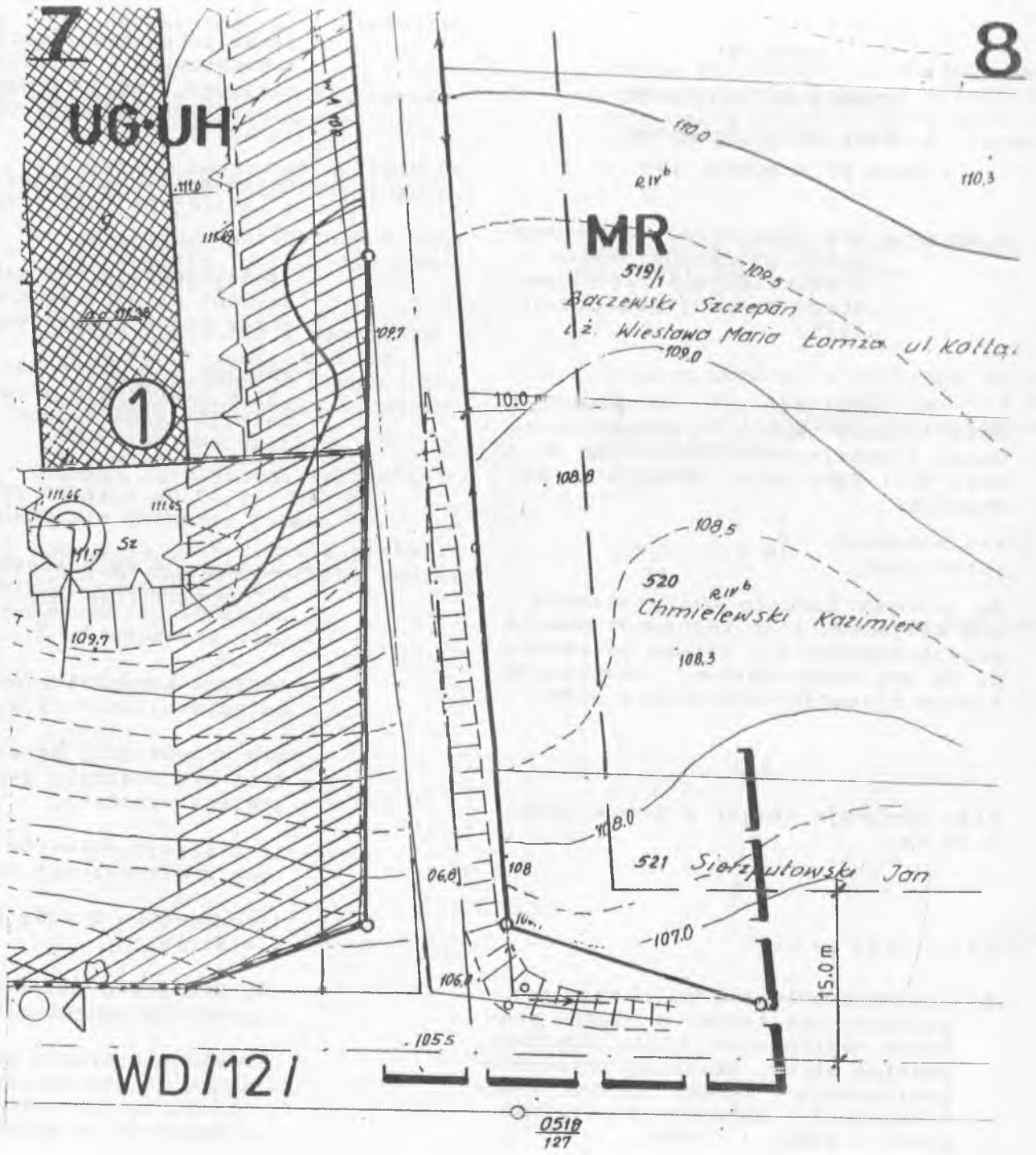
7



10

11





11

12

poz. 61

**UCHWAŁA Nr XII/50/95**

Rady Gminy Śniadowo

z dnia 29 września 1995 r.

w sprawie zatwierdzenia miejscowego planu zagospodarowania przestrzennego części wsi Stare Ratowo, działka nr 37/5.

Na podstawie art. 26 ustawy z dnia 7 lipca 1994 r. o zagospodarowaniu przestrzennym (Dz.U. Nr 89, poz. 415) Rada Gminy uchwala co następuje:

## § 1

Na wniosek Zarządu Gminy uchwala się miejscowy plan zagospodarowania przestrzennego dla terenu położonego we wsi Stare Ratowo, lokalizację ujęcia i stację uzdatniania wody.

## § 2

Plan obejmuje obszar o powierzchni 5,60 ha.

## § 3

Plan ustala:

1/ przeznaczenie terenu, linie rozgraniczające tereny o różnym sposobie użytkowania, linie zabudowy, granice stref, przebieg kolektora sanitarnego i zasady obsługi komunikacyjnej - wskazane na rysunku planu w skali 1:1000,

2/ warunki zabudowy i zagospodarowania terenu:

a) WZ - 0,34 ha teren projektowanej stacji i ujęcia wody

- konieczność zagospodarowania wszystkich wolnych terenów stacji niską zielenią ochronną,

- zakaz lokalizacji obiektów kubaturowych w strefie istniejącej i projektowanej linii elektroenergetycznej 15 kV,
- obsługa komunikacyjna stacji z istniejącej ulicy Kolejowej,
- zaopatrzenie w energię elektryczną na warunkach wydanych przez Rejon Energetyczny,
- zakłada się wyposażenie stacji w urządzenia grzewcze funkcjonujące w oparciu o paliwo ekologiczne,

b) MN - 0,59 ha - teren projektowanej zabudowy mieszkaniowej

- obowiązuje ograniczenie wysokości zabudowy do dwóch kondygnacji naziemnych (z poddaszem użytkowym),
- obsługa komunikacyjna z ulicy osiedlowej Wo-15,0 m,
- pas przyuliczny działek zaleca się obsadzić szpalerem zieleni wysokiej,
- lokalizacja obiektów mieszkalnych w wyznaczonej strefie,
- zaopatrzenie w wodę z sieci wiejskiej,
- odprowadzenie ścieków do zbiorników szczelnych,
- określa się stawkę procentową służącą do naliczania opłaty z tytułu wzrostu wartości nieruchomości w wysokości 25%

c) MR - 0,79 ha - teren istniejącej zabudowy zagrodowej,

d) R - 4,5 ha teren pozostawia się w tymczasowym użytkowaniu rolniczym (uprawy polowe),

e) K - 0,75 ha - teren komunikacji ulice lokalne i osiedlowe,

3/ ochronę istniejącego drzewostanu,

§ 4

4/ na obszarze wyznaczonej strefy ochronnej ujęcia obowiązuje:

Uchyła się ustalenia miejscowego planu zagospodarowania przestrzennego gminy Śniadowo dotyczące terenu objętego niniejszym planem.

- zakaz wprowadzenia ścieków do ziemi i wód powierzchniowych,

§ 5

- zakaz stosowania środków ochrony roślin I, II i III klasy toksyczności,

Wykonanie uchwały powierza się Zarządowi Gminy Śniadowo.

- zakaz lokalizacji magazynów produktów ropopochodnych i innych substancji chemicznych niebezpiecznych dla środowiska,

§ 6

Uchwała wchodzi w życie po upływie 14 dni od daty opublikowania w Dzienniku Urzędowym Województwa Łomżyńskiego.

- zakaz lokalizacji ferm chowu zwierząt,

5/ odbiornikiem ścieków z płukania filtrów poprzez osadniki będzie rów melioracyjny.

Przewodniczący  
Rady Gminy

**Wiesław KOŃCZYK**

# LEWOSTRONNY WTÓRNIK MAPY ZASADNICZEJ

OBIEKT Rałowo Stare  
 GMINA Sniadowo  
 WOJ. łomżyńskie

Skala 1:1000



244 324 243  
 241  
 242  
 244  
 194

WYKONAWCA WTÓRNIKA  
 PRZEDSIĘBIORSTWO USŁUG GEODEZYJNYCH  
 „GED KART” ŁÓDŹ  
 ROB. BIZ/54/94  
 Kier. Rob. mgr inż. J. Nowacki

TABELA UZGODNIEN POWNYKONAWCZYCH

LP	BRANŻA	DATA	PODPIS
1	WODOCIĄGI I KANALIZACJA		<i>C. Jędrzejewski</i> 17.09.95
2	ELEKTROENERGETYCZNE		Spółka Energetyczna "Rafal" Spółka Akcyjna ul. Polowa 18
3	TELEFONICZNE		18.04.95
4	CIEPŁOWNICZE		<i>C. Jędrzejewski</i> 17.09.95
5	PROJEKTOWANE		

0000 999  
 580100

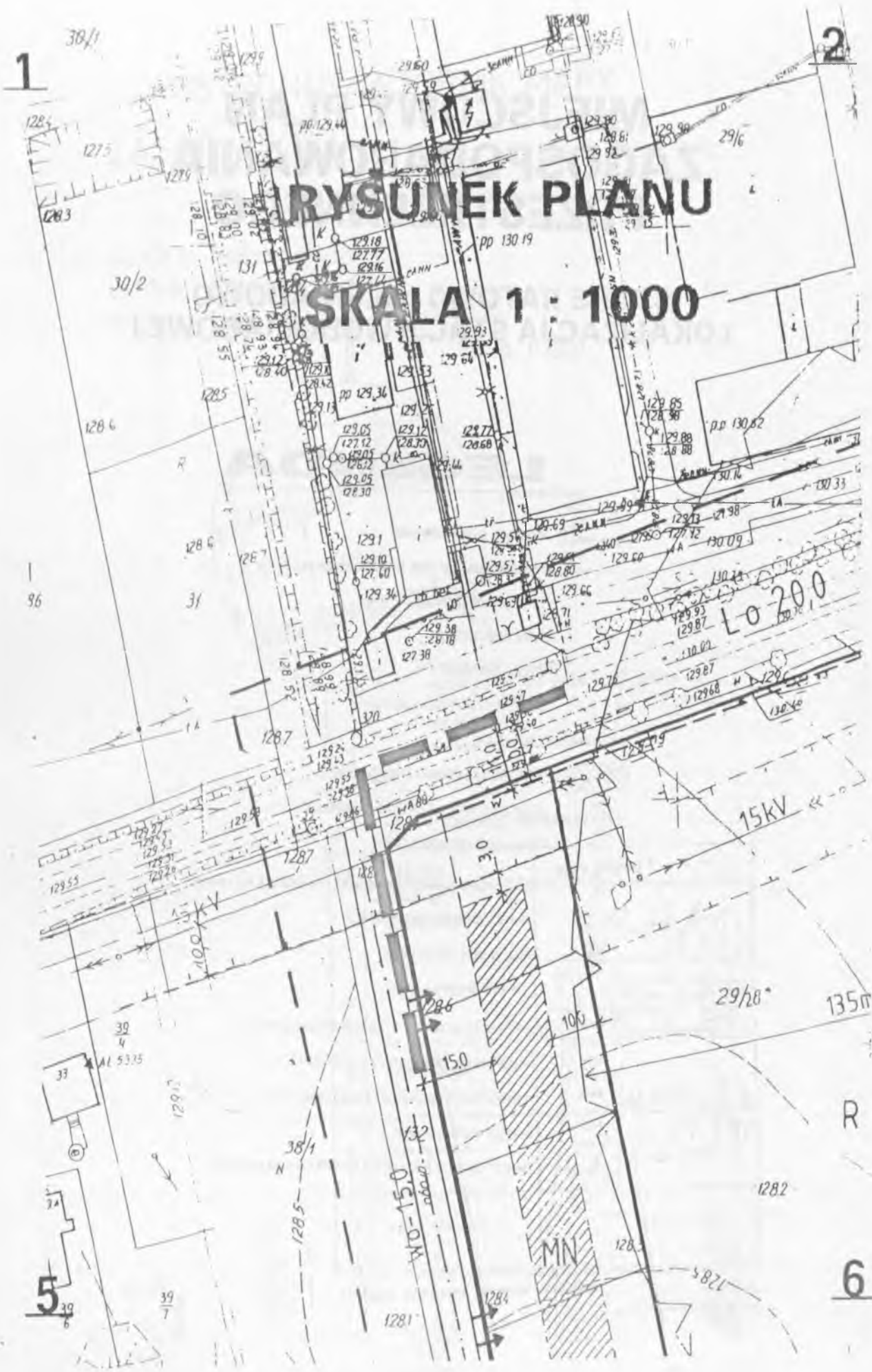
WTÓRNIK AKTUALNY NA DZIEŃ 11.01.1995

# MIEJSCOWY PLAN ZAGOSPODAROWANIA PRZESTRZENNEGO

## STARE RATOWO gm. ŚNIADOWO LOKALIZACJA STACJI WODOCIĄGOWEJ

### LEGENDA

	GRANICA OPRACOWANIA					
	PROJEKTOWANE LINIE ROZGRANICZAJĄCE					
	LINIE PODZIAŁU DZIAŁEK					
	LINIE ZABUDOWY					
	PROJ. OSIE ULIC					
	STREFA OCHRONNA LINII 15 KV					
	LINIA 15 KV					
	STREFA ZABUDOWY KUBATUROWEJ					
	ISTN. SIĘĆ WODCIĄGOWA ADAPTOWANA					
	PROJ. SIĘĆ WODOCIĄGOWA					
	PROJ. KANAŁ SANITARNY / ŚCIEKI Z PŁUKANIA FILTRÓW					
	STREFA OCHRONY POŚREDNIEJ					
	PROJ. WJAZD NA DZIAŁKĘ					
<table border="1" data-bbox="439 1437 525 1644"> <tbody> <tr> <td>WZ</td> </tr> <tr> <td>MR</td> </tr> <tr> <td>MN</td> </tr> <tr> <td>KS</td> </tr> <tr> <td>R</td> </tr> </tbody> </table>	WZ	MR	MN	KS	R	TEREN UJĘCIA I PROJ. STACJI WODOCIĄGOWEJ
WZ						
MR						
MN						
KS						
R						
	TERENY ISTN. ZABUDOWY ZAGRODOWEJ					
	TERENY PROJ. ZABUDOWY MIESZKANIOWEJ					
	TERENY KOMUNIKACJI					
	TERENY UPRAW POŁOWYCH BEZ PRAWA ZABUDOWY					



# RYSUNEK PLANU

## SKALA 1 : 1000

1

2

96

5

6

15KV

29/8\*

135m

R

1282

MN

1281

LO 200

38/1

30/2

31

39/4

39/7

128.6

128.6

38/1

128.5

128.5

128.1

128.6

150

100

128.7

128.6

128.6

128.5

128.5

128.5

128.5

128.6

128.6

128.5

128.5

128.6

128.7

128.6

128.5

128.5

128.5

128.5

128.6

128.6

128.5

128.5

128.6

128.7

128.6

128.5

128.5

128.5

128.5

128.6

128.6

128.5

128.5

128.6

128.7

128.6

128.5

128.5

128.5

128.5

128.6

128.6

128.5

128.5

128.6

128.7

128.6

128.5

128.5

128.5

128.5

128.6

128.6

128.5

128.5

128.6

128.7

128.6

128.5

128.5

128.5

128.5

128.6

128.6

128.5

128.5

128.6

128.7

128.6

128.5

128.5

128.5

128.5

128.6

128.6

128.5

128.5

128.6

128.7

128.6

128.5

128.5

128.5

128.5

128.6

128.6

128.5

128.5

128.6

128.7

128.6

128.5

128.5

128.5

128.5

128.6

128.6

128.5

128.5

128.6

128.7

128.6

128.5

128.5

128.5

128.5

128.6

128.6

128.5

128.5

128.6

128.7

128.6

128.5

128.5

128.5

128.5

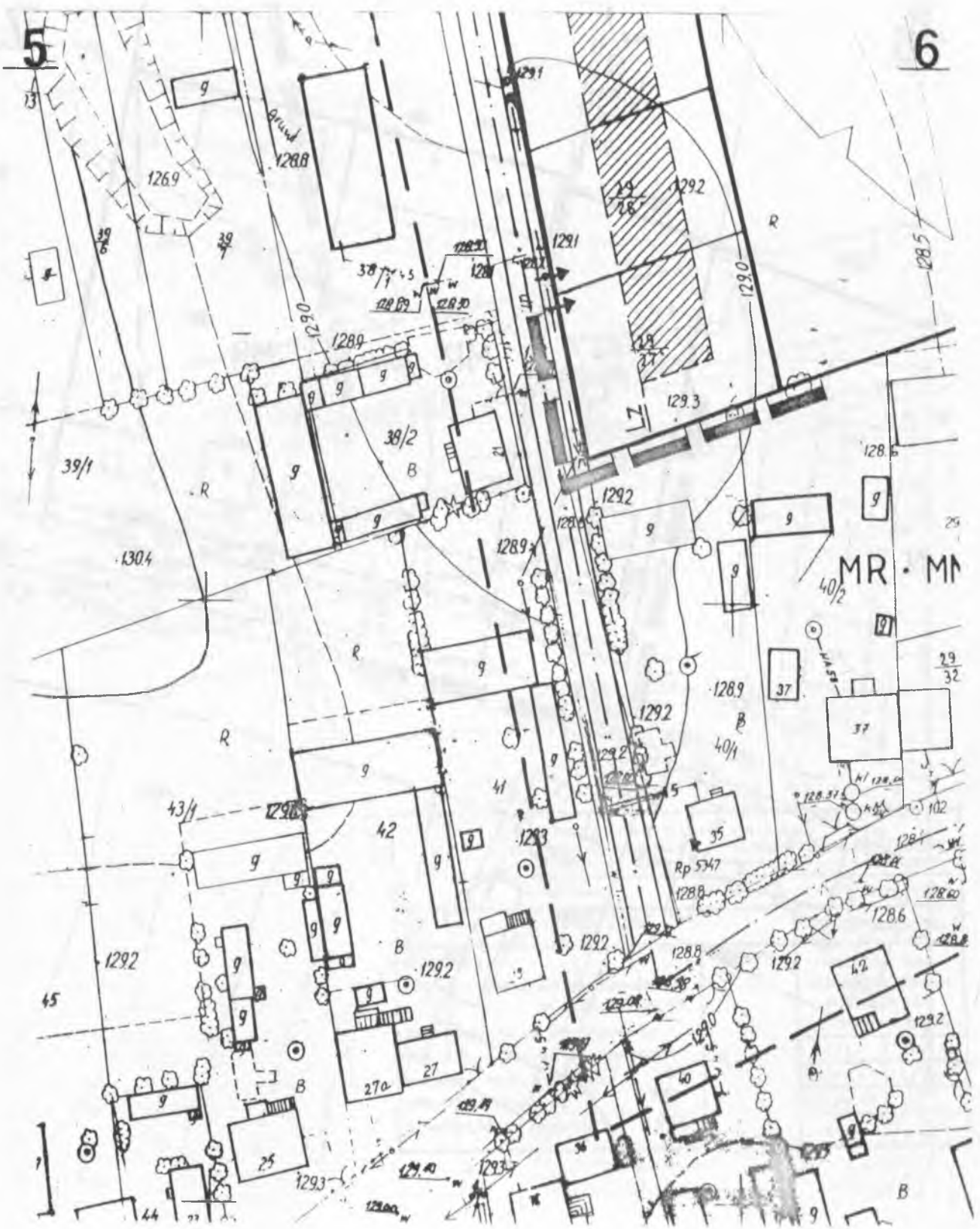
128.5

128.5









5

6

8

9

6

7



9

10





## poz. 62

**POROZUMIENIE**

zawarte w dniu 18 października 1995 roku pomiędzy Wojewodą Łomżyńskim a Wójtem Gminy Nowe Piekuty.

Na podstawie art. 8, ust. 1 ustawy z dnia 22 marca 1990 r. o terenowych organach rządowej administracji ogólnej (Dz.U. Nr 21, poz. 123 zm. z 1991 r. Nr 75, poz. 328) umawiające się strony postanawiają, co następuje:

## § 1

Wojewoda Łomżyński powierza Wójtowi Gminy Nowe Piekuty zorganizowanie w miesiącach październik - grudzień 1995 r. przedsięwzięcia kulturalnego pn. "Edukacja kulturalna dzieci i młodzieży".

## § 2

Udział środków budżetu wojewódzkiego na realizację zadania ustala się w kwocie 3.000 zł (trzy tysiące złotych).

Nie wykorzystane środki podlegają zwrotowi na konto Wydziału Finansowego Urzędu Wojewódzkiego w Łomży. Dochody uzyskane z tytułu realizacji zadania pozostają w całości w budżecie gminy Nowe Piekuty pod warunkiem przekazania ich na działalność kulturalną.

## § 3

Wójt Gminy Nowe Piekuty zapewni prowadzenie ewidencji księgowej kosztów i dochodów zadania objętego porozumieniem oraz przedłoży do końca roku kalendarzowego sprawozdanie finansowo-merytoryczne z jego realizacji.

## § 4

Porozumienie wchodzi w życie z dniem 18 października 1995 roku i podlega ogłoszeniu w Dzienniku Urzędowym Województwa Łomżyńskiego.

## § 5

Porozumienie sporządzono w 6-ciu jednobrzmiących egzemplarzach, po 2 dla każdej ze stron oraz 2 egz. dla Dyrektora Wydziału Organizacji i Nadzoru Urzędu Wojewódzkiego w Łomży w celu opublikowania w Dzienniku Urzędowym Województwa Łomżyńskiego.

WOJEWODA

**Mieczysław BAGIŃSKI**

WÓJT GMINY

**Marek KACZYŃSKI**

## poz. 63

**POROZUMIENIE**

zawarte w dniu 18 października 1995 roku pomiędzy Wojewodą Łomżyńskim a Burmistrzem Miasta Zambrów.

Na podstawie art. 8, ust. 1 ustawy z dnia 22 marca 1990 r. o terenowych organach rządowej administracji ogólnej (Dz.U. Nr 21, poz. 123 zm. z 1991 r. Nr 75, poz. 328) umawiające się strony postanawiają, co następuje:

## § 1

Wojewoda Łomżyński powierza Burmistrzowi Miasta Zambrów zorganizowanie w miesiącach październik - grudzień 1995 r. przedsięwzięcia kulturalnego pn. "Edukacja kulturalna dzieci i młodzieży".

## § 2

Udział środków budżetu wojewódzkiego na realizację zadania ustala się w kwocie 1.000 zł (jeden tysiąc złotych).

Nie wykorzystane środki podlegają zwrotowi na konto Wydziału Finansowego Urzędu Wojewódzkiego w Łomży.



Dochody uzyskane z tytułu realizacji zadania pozostają w całości w budżecie m. Zambrów pod warunkiem przekazania ich na działalność kulturalną.

### § 3

Burmistrz Miasta Zambrów zapewni prowadzenie ewidencji księgowej kosztów i dochodów zadania objętego porozumieniem oraz przedłoży do końca roku kalendarzowego sprawozdanie finansowo-merytoryczne z jego realizacji.

### § 4

Porozumienie wchodzi w życie z dniem 18 października 1995 roku i podlega ogłoszeniu w Dzienniku Urzędowym Województwa Łomżyńskiego.

### § 5

Porozumienie sporządzono w 6-ciu jednobrzmiących egzemplarzach, po 2 dla każdej ze stron oraz 2 egz. dla Dyrektora Wydziału Organizacji i Nadzoru Urzędu Wojewódzkiego w Łomży w celu opublikowania w Dzienniku Urzędowym Województwa Łomżyńskiego.

WOJEWODA

**Mieczysław BAGIŃSKI**

BURMISTRZ

**Lech FESZLER**

poz. 64

### POROZUMIENIE

zawarte w dniu 18 października 1995 roku pomiędzy Wojewodą Łomżyńskim a Prezydentem Miasta Łomża.

Na podstawie art. 8, ust. 1 ustawy z dnia 22 marca 1990 r. o terenowych organach rządowej administracji ogólnej (Dz.U. Nr 21, poz. 123 zm. z 1991-r. Nr 75, poz. 328) umawiające się strony postanawiają, co następuje:

### § 1

Wojewoda Łomżyński powierza Prezydentowi Miasta Łomża zorganizowanie w miesiącach październik - grudzień 1995 r. przedsięwzięcia kulturalnego pn. "Edukacja kulturalna dzieci i młodzieży".

### § 2

Udział środków budżetu wojewódzkiego na realizację zadania ustala się w kwocie 1.500 zł (jeden tysiąc pięćset złotych).

Nie wykorzystane środki podlegają zwrotowi na konto Wydziału Finansowego Urzędu Wojewódzkiego w Łomży. Dochody uzyskane z tytułu realizacji zadania pozostają w całości w budżecie m. Łomża pod warunkiem przekazania ich na działalność kulturalną.

### § 3

Prezydent Miasta Łomża zapewni prowadzenie ewidencji księgowej kosztów i dochodów zadania objętego porozumieniem oraz przedłoży do końca roku kalendarzowego sprawozdanie finansowo-merytoryczne z jego realizacji.

### § 4

Porozumienie wchodzi w życie z dniem 18 października 1995 roku i podlega ogłoszeniu w Dzienniku Urzędowym Województwa Łomżyńskiego.

### § 5

Porozumienie sporządzono w 6-ciu jednobrzmiących egzemplarzach, po 2 dla każdej ze stron oraz 2 egz. dla Dyrektora Wydziału Organizacji i Nadzoru Urzędu Wojewódzkiego w Łomży w celu opublikowania w Dzienniku Urzędowym Województwa Łomżyńskiego.

WOJEWODA

**Mieczysław BAGIŃSKI**

PREZYDENT MIASTA

**mgr Jan TURKOWSKI**

---

Reklamacje z powodu niedoręczenia poszczególnych numerów Dziennika należy wnosić do Zakładu Obsługi niezwłocznie po otrzymaniu następnego kolejnego numeru.

---

---

Wydawca:	WOJEWODA ŁOMŻYŃSKI
Redakcja:	Urząd Wojewódzki w Łomży WYDZIAŁ ORGANIZACJI I NADZORU ul. Nowa 2, 18-400 Łomża
Naczelnny redaktor:	Aleksander SKRODZKI
Organizacja druku i kolportaż:	ZAKŁAD OBSŁUGI Urzędu Wojewódzkiego w Łomży

---

Tłoczono z polecenia Wojewody Łomżyńskiego z dnia 7 listopada 1995 roku w Zakładzie Obsługi Urzędu Wojewódzkiego w Łomży, ul. Nowa 2, 18-400 Łomża

---

Cena niniejszego egzemplarza - 2,00