

DZIENNIK URZĘDOWY

WOJEWÓDZTWA ŁOMŻYŃSKIEGO



Łomża, dnia 10 lipca 1995 r.

Nr 5

Treść:

Poz.:

Uchwały rad gmin

34 - Nr XI/44/95 Rady Gminy Kobylin Borzymy z dnia 28 maja 1995 roku w sprawie zatwierdzenia miejscowego planu zagospodarowania przestrzennego.

35 - Nr XI/45/95 Rady Gminy Kobylin Borzymy z dnia 28 maja 1995 roku w sprawie zatwierdzenia miejscowego planu zagospodarowania przestrzennego.

Zarządzenie Wojewody łomżyńskiego

36 - Nr 38/95 z dnia 9 czerwca 1995 roku w sprawie przeprowadzenia ponownych wyborów do Rady Gminy i Miasta w Jedwabnem.

poz. 34

UCHWAŁA Nr XI/44/95

Rady Gminy Kobylin Borzymy
z dnia 28 maja 1995 roku

w sprawie zatwierdzenia miejscowego planu zagospodarowania przestrzennego.

Na podstawie art. 26 ustawy z dnia 7 lipca 1994 r. o zagospodarowaniu przestrzennym (Dz.U. Nr 89, poz. 415 z 1994 r.) Rada Gminy uchwala co następuje:

§ 1

1. Na wniosek Zarządu Gminy uchwała się miejscowy plan zagospodarowania przestrzennego dla terenu położonego we wsi Kobylin Borzymy przy drodze do wsi Kroplewnica.

§ 2

Plan obejmuje obszar o powierzchni 3,45 ha.

§ 3

Plan ustala:

- 1/ przeznaczenie terenu, linie rozgraniczające tereny o różnym sposobie użytkowania, linie zabudowy i granice stref wskazane na rysunku planu opracowanego w skali 1:1000 stanowiącym załącznik nr 1 do uchwały,
- 2/ warunki zabudowy i zagospodarowania następujących terenów:

1 UO - teren o powierzchni ok. 2,25 ha usługi z zakresu oświaty:

- 1.1. UO - teren lokalizacji budynku szkoły podstawowej wraz z dojazdami.
Zakłada się wyposażenie szkoły w urządzenia grzewcze funkcjonujące w oparciu o paliwo ekologiczne.
Obowiązuje ograniczenie wysokości obiektów do 2-ch kondygnacji naziemnych.
Wjazd na teren szkoły od strony ulicy Lipowej.

1.2. US - tereny sportowo-rekreatyjne boiska szkolne, zieleń urządzona z elementami małej architektury.

1.3. NO - teren oczyszczalni ścieków
obsługa komunikacyjna z dojazdu gospodarczego szkoły

2 UZ - teren o powierzchni ok. 0,20 ha - usługi z zakresu zdrowia
- Ośrodek Zdrowia

3 UI*M - teren o powierzchni ok. 0,42 ha - usługi nieuciążliwe dla ludności i funkcja mieszkaniowa.

3.1. UI*M - teren lokalizacji usług lub zabudowy mieszkaniowej.

Obowiązuje ograniczenie wysokości zabudowy do dwóch kondygnacji naziemnych z poddaszem użytkowym.

Obsługa komunikacyjna z ulicy Zagumiennej.

Płn-wsch część działki obsadzić należy pasem zieleni izolacyjnej.

3.2. KS*ZP - parking z udziałem drzew obsługujący istniejące i projektowane usługi oraz zieleń urządzona.
Wjazd na teren parkingu od strony ul. Lipowej.

4 MR - teren o powierzchni ok. 0,44 ha, zabudowa zagrodowa istniejąca.

3/ ochronę istniejącego drzewostanu i konieczność obsadzenia ulicy Lipowej na odcinku przyległym do terenu 1.2. US,

4/ zaopatrzenie w wodę istniejącego wodociągu w ul. Lipowej,

5/ odprowadzenie ścieków do projektowanej oczyszczalni typu "BIOBLOK", a po oczyszczeniu kanałem do rowu melioracyjnego.

§ 4

Wykonanie uchwały powierza się Zarządowi Gminy Kobylin Borzemy.

§ 5

Uchwała wchodzi w życie po upływie 14 dni od daty opublikowania w Dzienniku Urzędowym Województwa łomżyńskiego.

Przewodniczący
Rady Gminy

Feliks PISZCZATOWSKI

MIEJSCOWY PLAN ZAGOSPODAROWANIA PRZESTRZENNEGO

CZĘŚĆ WSI KOBYLIN BORZYMY - LOKALIZACJA SZKOŁY

LEGENDA :

	GRANICA OPRACOWANIA
	LINIE HORIZONTALIZUJĄCE TERENY O RÓŻNYCH FUNKCJACH DZIAŁEK
	LINIA PODZIAŁU DZIAŁEK
	LINIE ZABUDOWY
	PROJ. OSIE ULIC
	STREFA OCHRONNA LINII 15 KV
	NIEPRZEKRACZALNA GRANICA UCIAŻLIWOŚCI DLA OBIEKTÓW KUBATUROWYCH
	STREFA LOKALIZACJI OBIEKTÓW KUBATUROWYCH
	ISTNIEJĄCE OGRODZENIE
	POSTULOWANA LINIA OGRODZEŃ
	ISTN. LINIA 15 KV
	PROJ. KANAŁ SANITARNY Ø 100
	IST. STACJA TRANSFORMATOROWA
	PROJ. GŁÓWNY WJAZD
1 UO	PROJEKTOWANA SZKOŁA PODSTAWOWA 1.1.UO teren lokalizacji budynku szkoły wraz z dojazdami 1.2.U5 tereny sportowo-rekreacyjne 1.3.UO teren oczyszczalni ścieków
2 UZ	TEREN ISTNIEJĄCEGO OŚRODKA ZDROWIA
3 UI* M	TEREN PRZEZNACZONY POD REALIZACJĘ USŁUG NIEUCIAŻLIWYCH 3.1.UI M funkcja usługowo - mieszkaniowa 3.2.KS ZP projektowane parkingi i zielen
4 MR	ISTNIEJĄCA ZABUDOWA ZAGRODOWA

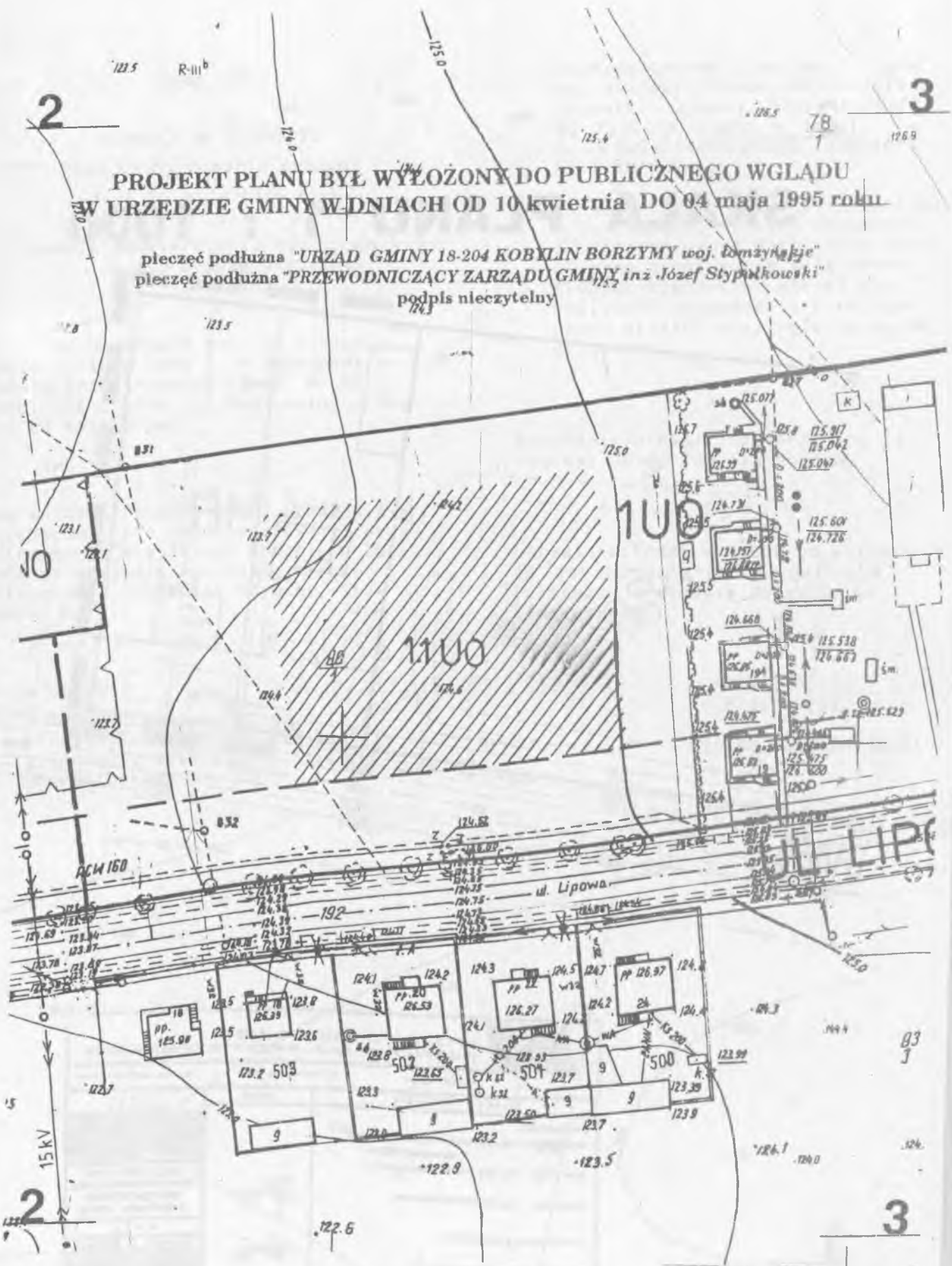
1 RYSUNEK PLANU 2

ZAŁĄCZNIK DO UCHWAŁY XI/44/95



PROJEKT PLANU BYŁ WYŁOŻONY DO PUBLICZNEGO WGLĄDU
W URZĘDZIE GMINY W DNIACH OD 10 kwietnia DO 04 maja 1995 roku.

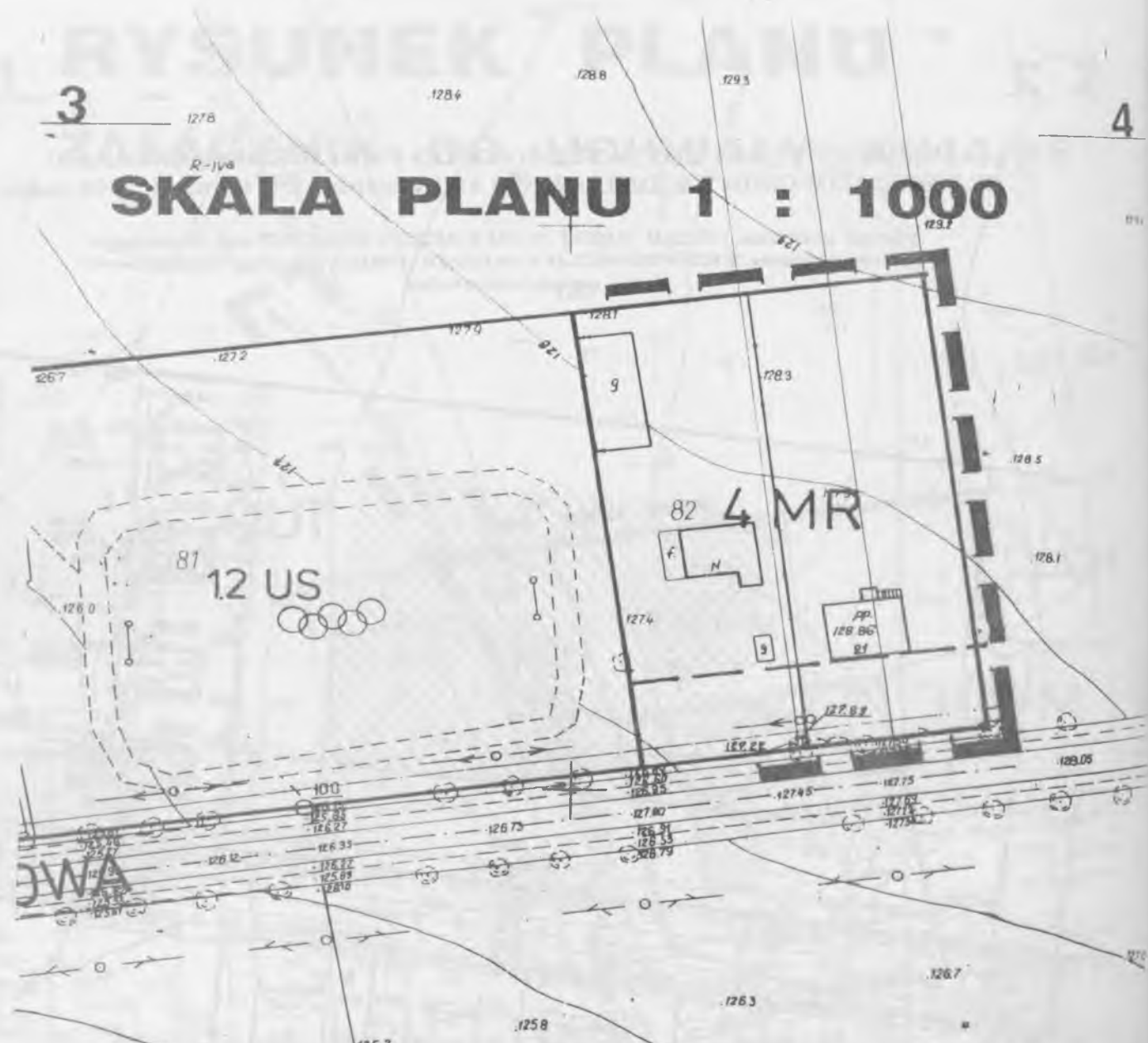
pleczęc podłużna "URZĄD GMINY 18-204 KOBYLIN BORZYMY woj. łódzkiej"
pleczęc podłużna "PRZEWODNICZĄCY ZARZĄD GMINY inż. Józef Stypkowski"
podpis nieczytelny



3

4

SKALA PLANU 1 : 1000



3

4

R-IVa

<p>WOJEWÓDZKIE BIURO PLANOWANIA PRZESTRZENNEGO</p> <p>18 - ARKADYZA UL. POBORNICKA 141 A TEL. 185-102, FAX 185-428</p>		<p>SKALA 1:1000</p>
ZESPÓŁ AUTORSKI		PODPIS
PROJEKTANCI: Urbanistyka - mgr inż. arch. Alicja Mielczarek 125.5 nr uprawnień 242/88 Wod. - kan. - mgr inż. Hanna Konarska Geodazja - mgr inż. Józefa Barowska		
OPRACOWANIE GRAFICZNE: Tech. bud. Teresa Twardowska		
		DATA Rok: Miesiąc: Dzień:

poz. 35

UCHWAŁA Nr XI/45/95

Rady Gminy Kobylin Borzymy

z dnia 28 maja 1995 roku

w sprawie zatwierdzenia miejscowego planu zagospodarowania przestrzennego.

Na podstawie art. 26 ustawy z dnia 7 lipca 1994 r. o zagospodarowaniu przestrzennym (Dz.U. Nr 89, poz. 415 z 1994 r.) Rada Gminy uchwala co następuje:

§ 1

Na wniosek Zarządu Gminy uchwala się miejscowy plan zagospodarowania przestrzennego Wiejskiego Wodociągu Zbiorowego obejmującego wsie: Kłoski Młynowięta, Stypułki Szymany, Stypułki Borki.

§ 2

Plan ustala:

- 1/ rozbudowę wiejskiego wodociągu grupowego "Stypułki Święchy" zasilanego z istniejącej stacji wodociągowej ozn. symb. 1 wz

poprzez budowę sieci wodociągowej dla wsi: Kłoski Młynowięta, Stypułki Szymany, Stypułki Borki wg rysunku planu w skali 1:10 000 stanowiącego załącznik Nr 1 do uchwały,

- 2/ Zakłada się prowadzenie wodociągu w istniejących pasach drogowych. Biorąc pod uwagę fakt, że w części pasy drogowe nie mają normatywnych szerokości ustala się możliwość prowadzenia rurociągu przez działki przyległe do pasów drogowych.

§ 3

Wykonanie uchwały powierza się Zarządowi Gminy Kobylin Borzymy.

§ 4

Uchwała wchodzi w życie po upływie 14 dni od daty opublikowania w Dzienniku Urzędowym Województwa Łomżyńskiego.


Przewodniczy
Rady Gminy

Feliks PISZCZATOWSKI


MIEJSKOWY PLAN ZAGOSPODAROWANIA PRZESTRZENNEGO

WIEJSKI WODOCIĄG ZBIOROWY obejmujący wsie:
KŁOSKI MŁYNOWIĘTA,
STYPUŁKI SZYMANY i STYPUŁKI BORKI

LEGENDA :



GRANICE GMINY KOBYLIN BORZYMY



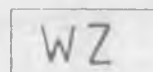
GRANICE WSI




LINIE ELEKTROENERGETYCZNE 15 KV



STREFA ISTNIEJĄCEJ ZABUDOWY



ISTNIEJĄCE UJĘCIE WODY



ISTNIEJĄCA SIEĆ WODOCIĄGOWA

USTALENIA PLANU :



TRASA PROJEKTOWANEJ
SIECI WODOCIĄGOWEJ

1

2

ZAŁĄCZNIK DO UCHWAŁY XI/45/95

RYSUNEK PLANU



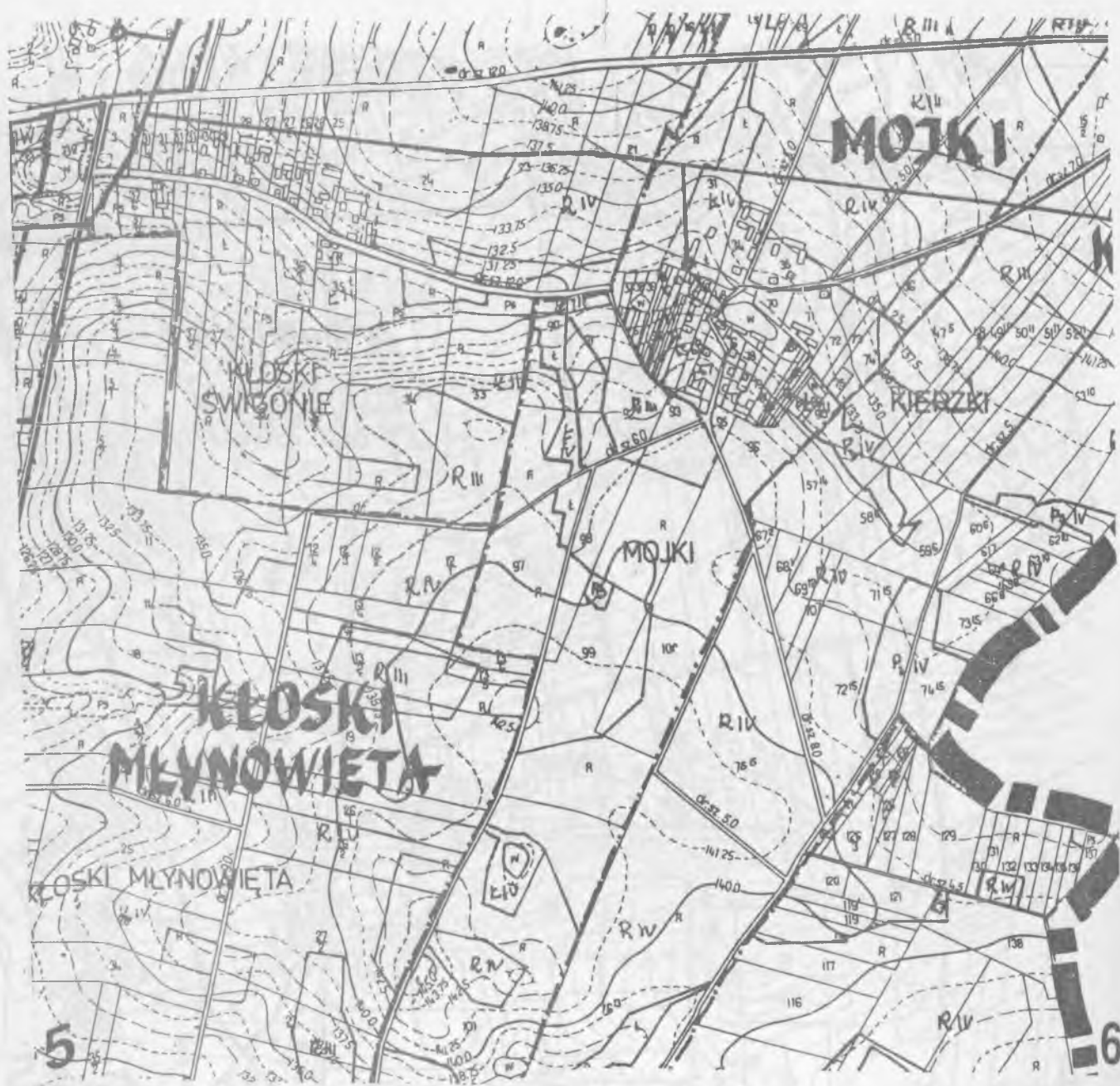
2

3

PROJEKT PLANU BYŁ WYŁOŻONY DO PUBLICZNEGO WGLĄDU
W URZĘDZIE GMINY W DNIACH OD 10 kwietnia DO 04 maja 1995 roku

pieczęć podłużna "URZĄD GMINY 18-204 KOBYLIN BORZYMY woj. łomżyńskie"
pieczęć podłużna "PRZEWODNICZĄCY ZARZĄDU GMINY inż Józef Stypułkowski"
podpis nieczytelny

SKALA 1 : 10 000



5

6



GM. KULESZE KOŚCIELNE

KULESZE KOŚCIELNE



**WOJEWÓDZKIE BIURO
PLANOWANIA PRZESTRZENNEGO**

18 - 400 LOMEA UL. PODARMIA 141 A TEL. 183 194 740 180-27

ZESPÓŁ AUTORSKI

PODPIS

SKALA
1:10000

STANCI:

Urbanistyka - mgr inż. arch. Alicja Mieszowska
w opracowaniu 242/88
Wod. - mgr inż. Hanna Korczewska

OPRACOWANIE GRAFICZNE:

Tech. bud. Teresa Iwardowska

[Handwritten signature]

Miejsce lub teren przeznaczony do zabudowy (zabudowa wolna)	
Miejsce lub teren przeznaczony do zabudowy mieszkalnej	
DATA	
POZIOMY	WYKONANY
18.08.88	18.08.88

poz. 36

§ 3

ZARZĄDZENIE Nr 38/95

Wojewody łomżyńskiego

z dnia 9 czerwca 1995 roku

w sprawie przeprowadzenia ponownych wyborów do Rady Gminy i Miasta w Jedwabnem.

Na podstawie art. 108 ust. 1 ustawy z dnia 8 marca 1990 r. - Ordynacja wyborcza do rad gmin (Dz. U. Nr 16, poz. 96 i z 1991 r. Nr 53, poz. 227) w związku z uprawomocnieniem się postanowienia Sądu Wojewódzkiego w Łomży z dnia 29 marca 1995 r. w sprawie unieważnienia wyborów zarządza się, co następuje:

§ 1

Zarządza się ponowne wybory do Rady Gminy i Miasta w Jedwabnem, w okręgu wyborczym nr 4, którego granice obejmują następujące ulice w mieście Jedwabne: Rembielińskiego, Kościuszki, Nowa, 3-Maja, Konponickiej, Plac 250 - lecia.

§ 2

Datę wyborów wyznacza się na dzień 9 lipca 1995 r.

W wyborach ponownych do Rady Gminy i Miasta wymienionej w § 1 mają zastosowanie wzory urzędowych dokumentów wyborczych i wytyczne Państwowej Komisji Wyborczej wydane dla przeprowadzenia wyborów do rad gmin w dniu 19 czerwca 1994 r.

§ 4

Siedzibą Miejsko - Gminnej Komisji Wyborczej oraz Obwodowej Komisji Wyborczej pozostaje Urząd Gminy i Miasta w Jedwabnem.

§ 5

Daty, w których upływają terminy wykonania czynności przewidzianych w ustawie z dnia 8 marca 1990 r. - Ordynacja wyborcza do rad gmin określa kalendarz wyborczy stanowiący załącznik do zarządzenia.

§ 6

Zarządzenie wchodzi w życie z dniem podpisania i podlega opublikowaniu w Dzienniku Urzędowym Województwa łomżyńskiego.

Wojewoda

Mieczysław BAGINSKI

Załącznik
do Zarządzenia Nr 38/95
Wojewody łomżyńskiego
z dnia 9 czerwca 1995 r.


KALENDARZ WYBORCZY

Lp.	Dzień, w którym upływa termin wykonania czynności wyborczej	Treść czynności
I	23 czerwca 1995 r.	- podanie do wiadomości wyborców treści Zarządzenia Wojewody łomżyńskiego i publikacja tego Zarządzenia w Dzienniku Urzędowym Województwa łomżyńskiego
II	26 czerwca 1995 r.	- powołanie Obwodowej Komisji Wyborczej w Jedwabnem dla Okrągu Wyborczego Nr 4 przez Gminną Komisję Wyborczą w Jedwabnem
III	8 lipca 1995 r.	- przesłanie spisów wyborców przewodniczącemu Obwodowej Komisji Wyborczej
IV	9 lipca 1995 r.	- przeprowadzenie głosowania przez Obwodową Komisję Wyborczą

Biuletyn Biblioteczki
Gminnej im. Aleksandra
Głuskiego w Białymstoku
ul. Głuskiego 16
15-950 Białystok.

ZAKŁAD OBSŁUGI
URZĘDU WOJEWÓDZKIEGO
w ŁOMŻY
ul. Nowa 2 18-400 Łomża
NIP 718-005-19-70
154 271

Reklamacje z powodu niedoręczenia poszczególnych numerów Dziennika należy wnieść do Zakładu Obsługi niezwłocznie po otrzymaniu następnego kolejnego numeru.



Wydawca:	WOJEWODA ŁOMŻYŃSKI
Redakcja:	Urząd Wojewódzki w Łomży WYDZIAŁ ORGANIZACJI I NADZORU ul. Nowa 2, 18-400 Łomża
Naczelnny redaktor:	Aleksander SKRODZKI
Organizacja druku i kolportaż:	ZAKŁAD OBSŁUGI Urząd Wojewódzkiego w Łomży

Tłoczono z polecenia Wojewody Łomżyńskiego z dnia 10 lipca 1995 r. w Zakładzie Obsługi Urzędu Wojewódzkiego w Łomży, ul. Nowa 2, 18-400 Łomża

Cena niniejszego egzemplarza - 0,14 zł.

