



Dziennik Urzędowy Województwa Białostockiego

Białystok, dnia 6 lipca 1998 r. Nr 14

TREŚĆ:

Poz.

Str.

Z a r z ą d z e n i e

- 90 Nr 113/98 Wojewody Białostockiego z dnia 30 czerwca 1998 r. w sprawie ustalenia wysokości wskaźnika przeliczeniowego 1 m² powierzchni użytkowej budynku mieszkalnego na III kwartał 1998 r..... 476

U c h w a ł y

- 91 Nr XIX/139/98 Rady Gminy w Wyszkach z dnia 27 maja 1998 r. W sprawie zmiany granic obwodu szkolnego Szkoły Podstawowej w Strabli..... 477
- 92 Nr LXIX/707/98 Rady Miejskiej Białegostoku z dnia 15 czerwca 1998 r. w sprawie zmiany Statutu Miasta Białegostoku..... 478
- 93 Nr LXIX/710/98 Rady Miejskiej Białegostoku z dnia 17 czerwca 1998 r. w sprawie zmian miejscowego planu szczegółowego zagospodarowania przestrzennego części osiedla Wysoki Stoczek w Białymstoku i miejscowego planu ogólnego zagospodarowania przestrzennego miasta Białegostoku /rejon ul. Długiej/..... 479
- 94 Nr XXXVI/237/98 Rady Miejskiej w Supraślu z dnia 17 czerwca 1998 r. w sprawie zmiany miejscowego planu ogólnego zagospodarowania przestrzennego miasta Supraśl..... 486
- 95 Nr XXXIX/156/98 Rady Miejskiej w Knyszynie z dnia 17 czerwca 1998 r. w sprawie zmian w Statucie Gminy Knyszyn..... 491
- 96 Nr XXIX/216/98 Rady Gminy w Narewce z dnia 17 czerwca 1998 r. w sprawie zmiany statutu gminy..... 492
- 97 Nr XXXVIII/226/98 Rady Miejskiej w Zabłudowie z dnia 18 czerwca 1998 r. w sprawie zmian w Statucie Gminy Zabłudów..... 493

P o r o z u m i e n i a

- 98 zawarte w dniu 23 czerwca 1998 r. pomiędzy Wojewodą Białostockim Krystyną Łukaszuk a Gminą Jaświły reprezentowaną przez Zarząd Gminy w osobach Jana Joka Przewodniczącego Zarządu i Marka Jarosza Zastępcę Wójta Gminy w sprawie powierzenia Gminie Jaświły prowadzenia zadań związanych z modernizacją odcinka drogi wojewódzkiej Nr 03213 we wsi Zabiele..... 495
- 99 zawarte w dniu 30 czerwca 1998 r. pomiędzy Wojewodą Białostockim Krystyną Łukaszuk a Gminą Tykocin reprezentowaną przez Zarząd Gminy w osobach Dominika Włostowskiego Przewodniczącego Zarządu i Janusza Dąbrowskiego Członka Zarządu w sprawie powierzenia Gminie Tykocin prowadzenia zadań związanych z modernizacją odcinka drogi wojewódzkiej Nr 03315 Tatary - Słomianka na odcinku Łazy Duże - Słomianka..... 497

O b w i e s z c z e n i e

- 100 Wojewody Białostockiego z dnia 23 czerwca 1998 r. w sprawie sprostowania błędu..... 499

9 0

Zarządzenie Nr 113/98 Wojewody Białostockiego

z dnia 30 czerwca 1997 r.

w sprawie ustalenia wysokości wskaźnika przeliczeniowego 1 m² powierzchni użytkowej budynku mieszkalnego na III kwartał 1998 r.

Na podstawie art. 25 ust. 4 ustawy z dnia 2 lipca 1994 r. o najmie lokali mieszkalnych i dodatkach mieszkaniowych /Dz.U. Nr 105, poz. 509 zm. 1995 r. Nr 86, poz. 433; Nr 133, poz. 654; 1996 r. Nr 56, poz. 257 z 1997 r. Nr 43, poz. 227, Nr 68, poz. 439; Nr 111, poz. 723/ zarządza się, co następuje:

§ 1

Ustala się wskaźnik przeliczeniowy 1 m² powierzchni użytkowej budynku mieszkalnego na III kwartał 1998 r. w wysokości 1655,90 zł.

§ 2

Zarządzenie wchodzi w życie z dniem 1 lipca 1998 r. i podlega ogłoszeniu w Dzienniku Urzędowym Województwa Białostockiego.

Wojewoda
/-/ Krystyna Łukaszuk

9 1

Uchwała Nr XIX/139/98 Rady Gminy w Wyszkach

z dnia 27 maja 1998 r.

w sprawie zmiany granic obwodu szkolnego Szkoły Podstawowej w Strabli

Na podstawie art. 7 ust. 1 pkt 8 ustawy z dnia 8 marca 1998 r. o samorządzie terytorialnym /Dz.U. z 1996 r. Nr 13, poz. 74; zm. 58, poz. 261; Nr 89, poz. 401; Nr 106, poz. 496; Nr 132, poz. 622; z 1997 r. Nr 9, poz. 43; Nr 106, poz. 679; Nr 107, poz. 686; Nr 113, poz. 734; Nr 123, poz. 775/ oraz art. 17 ust. 4 ustawy z dnia 7 września 1991 r. o systemie oświaty /Dz.U. z 1996 r. Nr 67, poz. 329; nm. Nr 106, poz. 496/ Rada Gminy w Wyszkach uchwała, co następuje:

§ 1

W skład obwodu Szkoły Podstawowej w Strabli wchodzi następujące miejscowości: Strabla, Łyse oraz Doktorce i Lesznia z Gminy Suraż.

§ 2

Traci moc orzeczenie Gminnego Dyrektora Szkół w Wyszkach z dnia 31 marca 1983 r/ o organizacji Szkoły Podstawowej w Strabli w części dotyczącej obwodu szkoły.

§ 3

Wykonanie uchwały powierza się Zarządowi Gminy.

§ 4

Uchwała wchodzi w życie 1 września 1998 r. i podlega ogłoszeniu w Dzienniku Urzędowym Województwa Białostockiego.

Przewodniczący Rady Gminy
/-/ Tadeusz Borowski

9 2

Uchwała Nr LXIX/707/98 Rady Miejskiej Białegostoku

z dnia 15 czerwca 1998 r

w sprawie zmiany Statutu Miasta Białegostoku.

Na podstawie art. 18 ust. 2 pkt 1 i art. 22 ustawy z dnia 8 marca 1990 r. o samorządzie terytorialnym /Dz.U. z 1996 r. Nr 13, poz. 74; zm. 58, poz. 261; Nr 89, poz. 401; Nr 106, poz. 496; Nr 132, poz. 622; z 1997 r. Nr 9, poz. 43; Nr 106, poz. 679; Nr 107, poz. 686; Nr 113, poz. 734; Nr 123, poz. 775/ uchwała się, co następuje:

§ 1

W uchwale Nr XXXII/221/96 Rady Miejskiej w Białymstoku z dnia 5 lutego 1996 r. w sprawie ustalenia Statutu Miasta Białegostoku /Dz.Urz. WB Nr 34, poz. 119, i Nr 38, poz. 140; z 1997 r. Nr 2, poz. 9; Nr 8, poz. 28/ wprowadza się następującą zmianę:

w Regulaminie Rady Miejskiej Białegostoku stanowiącym załącznik Nr 3 do Statutu Miasta Białegostoku w § 53 skreśla się pkt 11.

§ 2

Wykonanie uchwały powierza się Zarządowi Miasta Białegostoku.

§ 3

1. Uchwała podlega ogłoszeniu w siedzibie Zarządu Miasta Białegostoku.
2. Uchwała wchodzi w życie z dniem ogłoszenia w Dzienniku Urzędowym Województwa Białostockiego.

Przewodnicząca Rady Miejskiej
/-/ dr Elżbieta Zofia Ambrosiewicz

9 3

Uchwała Nr LXIX/710/98 Rady Miejskiej Białegostoku

z dnia 17 czerwca 1998 r.

w sprawie zmian miejscowego planu szczegółowego zagospodarowania przestrzennego części osiedla Wysoki Stoczek w Białymstoku i miejscowego planu ogólnego zagospodarowania przestrzennego miasta w Białymstoku /rejon ul. Długiej/.

Na podstawie art. 18 ust. 2 pkt 5 ustawy z dnia 8 marca 1990 r. o samorządzie terytorialnym /Dz.U. z 1996 r. Nr 13, poz. 74; zm. 58, poz. 261; Nr 89, poz. 401; Nr 106, poz. 496; Nr 132, poz. 622; z 1997 r. Nr 9, poz. 43; Nr 106, poz. 679; Nr 107, poz. 686; Nr 113, poz. 734; Nr 123, poz. 775/ , art.7 ust. 1 ustawy z dnia 3 lutego 1995 r. o ochronie gruntów rolnych i leśnych /Dz.U. Nr 16, poz. 78;zm. Nr 141, poz. 692; z 1997 r. Nr 60, poz. 370; Nr 80, poz. 505/ oraz art. 26 i art. 10 ust. 3 ustawy z dnia 7 lipca 1994 r. o zagospodarowaniu przestrzennym /Dz.U. Nr 89, poz. 415; zm. 1996 r. Nr 106, poz. 496; z 1997 r. Nr 111, poz. 726; Nr 133, poz. 885/ uchwała się, co następuje:

§ 1

Przeznacza się na cele budownictwa mieszkaniowego około 1,47 ha gruntów rolnych użytków wytworzonych z gleb pochodzenia mineralnego stanowiących części działek o numerach geodezyjnych 1596/2, 1595/2, 1356/2, 1355/2, 1354/2, 1353/2,

1352/2, 1351/2, 1350/2 1349/3 w tym: RV- 0,80 ha; Ps IV- 0,11 ha; Ps III- 0,33 ha; Ł IV- 0,23 ha - zgodnie z załącznikiem Nr 1 do niniejszej uchwały.

§ 2

1. W miejscowym planie szczegółowym zagospodarowania przestrzennego części osiedla Wysoki Stoczek w Białymstoku stanowiącym załączniki Nr 1 i 2 do uchwały Nr XXVIII/214/91 Rady Miejskiej w Białymstoku z dnia 19 grudnia 1991 r. w sprawie zatwierdzenia miejscowego planu szczegółowego zagospodarowania przestrzennego części osiedla Wysoki Stoczek w Białymstoku /Dz. Urz. WB z 1992 r. Nr 3, poz. 11, z 1994 r. Nr 22, poz. 119 / wprowadza się zmiany polegające na:
 - 1/ przeznaczeniu części terenu oznaczonego w planie symbolem A' 10-RZ, R/ZP, US/ pod zabudowę mieszkaniową jednorodzinną i dwie stacje transformatorowe,
 - 2/ korekcie przebiegu ulicy oznaczonej symbolem 012 Lw polegającej na:
 - a/ przeznaczeniu na dojazd części działek Nr geod. 1595/2 i 1596/2 /oznaczono symbolem 012' Lw/,
 - b/ włączeniu dotychczas projektowanego dojazdu do terenu oznaczonego symbolem A'9MN,UH.
2. Integralną częścią zmiany planu jest rysunek zmiany planu w skali 1:1 000 stanowiący załącznik Nr 2 do niniejszej uchwały.
3. Następujące oznaczenia graficzne w rysunku zmiany planu są ustaleniami obowiązującymi:
 - 1/ linie rozgraniczające tereny o różnych funkcjach lub różnych zasadach zagospodarowania oraz ulice i drogi publiczne - ściśle określone,
 - 2/ nieprzekraczalne linie zabudowy.

§ 3

1. Dla terenu objętego zmianą o której mowa w § 2 ust. 1, pkt 1 wprowadza się symbol: A10.1 MN,EE,KX - teren ekstensywnej zabudowy mieszkaniowej jednorodzinnej wolnostojącej; projektowane dwie stacje transformatorowe SN/nn.
2. Ustala się następujące warunki zabudowy i zagospodarowania terenu, o którym mowa w ust. 1:
 - 1/ budynki mieszkalne parterowe z poddaszem użytkowym. Poziom posadowienia parteru max. 1,0 m ponad poziom terenu. Dachy dwu- lub czterospadowe, symetryczne o kącie nachylenia połaci dachowych 30°- 45°,
 - 2/ obsługa komunikacyjna - ulicą Długą oznaczoną symbolem O 12 Lw oraz skorygowanym dojazdem na jej przedłużeniu, oznaczonym symbolem 012' Lw
 - 3/ zaopatrzenie w wodę - z istniejącego wodociągu w ul. Długiej,
 - 4/ odprowadzenie ścieków bytowo-gospodarczych - do kanału sanitarnego w ul. Długiej,
 - 5/ odprowadzenie wód opadowych - do projektowanego kanału deszczowego w ul. Długiej,
 - 6/ zaopatrzenie w gaz - dla celów komunalno - bytowych oraz grzewczych w oparciu o projektowany gazociąg w ulicy Długiej,

- 7/ zaopatrzenie w energię elektryczną - z projektowanych stacji transformatorowych 15/0,4 kV oraz projektowanych linii niskiego napięcia,
 - 8/ z zakresu obrony cywilnej - przewidzieć ukrycia typu II wykonywane w podpiwniczeniach budynków przez mieszkańców we własnym zakresie w okresie podwyższonej gotowości obronnej państwa.
3. Na terenie, o którym mowa w ust. 1, ustala się:
 - 1/ dopuszczenie realizacji wbudowanych usług nieuciążliwych,
 - 2/ zakaz realizacji wolnostojących garaży i budynków gospodarczych,
 - 3/ pozostawienie ciągu pieszego na przedłużeniu ul. Gromadzkiej.

§ 4

Dla terenu po zlikwidowanym dojeździe oznaczonym symbolem 012 Lw, o którym mowa w § 2 ust. 1, pkt 2, lit. b, obowiązują ustalenia planu jak dla terenu oznaczonego symbolem A'9-MN,UH.

§ 5

Ustala się stawkę procentową służącą naliczeniu jednorazowej opłaty z tytułu wzrostu wartości nieruchomości w związku z uchwaleniem zmiany planu dla poszczególnych terenów oznaczonych symbolem:

1. A10.1 MN,EE,KX - w wysokości 30 % /słownie trzydzieści procent/,
2. 012' Lw - w wysokości 0 % /słownie zero procent/.

§ 6

1. W miejscowym planie ogólnym zagospodarowania przestrzennego miasta Białego-stoku stanowiącym załączniki Nr 1, 2 i 3 do uchwały Nr VII/31/94 Rady Miejskiej w Białymstoku z dnia 7 listopada 1994 r. / Dz. Urz. WB Nr 22, poz. 118, z 1997 r. Nr 23, poz. 110 i 112, z 1998 r. Nr 8 poz. 32 / wprowadza się zmianę polegającą na przeznaczeniu części terenu zieleni publicznej oznaczonego w planie symbolem 11.5 ZP pod zabudowę mieszkaniową jednorodziną.
2. Integralną częścią zmiany planu jest rysunek zmiany planu w skali 1:10 000 stanowiący załącznik Nr 3 do niniejszej uchwały.
3. Dla terenu objętego niniejszą zmianą wprowadza się symbol: 11.2.1 MN - teren zabudowy mieszkaniowej jednorodzinnej

§ 7

W zakresie uregulowanym niniejszą uchwałą tracą moc:

1. uchwała Nr XXVIII/214/91 Rady Miejskiej w Białymstoku z dnia 19 grudnia 1991 r. w sprawie zatwierdzenia miejscowego planu szczegółowego zagospodarowania przestrzennego części osiedla Wysoki Stoczek w Białymstoku /Dz. Urz. WB z 1992 r. Nr 3, poz. 11, z 1994 r. Nr 22, poz. 119/,

2. uchwała Nr VII/31/94 Rady Miejskiej w Białymstoku z dnia 7 listopada 1994 r. w sprawie zatwierdzenia miejscowego planu ogólnego zagospodarowania przestrzennego miasta Białegostoku i zmian w miejscowych planach szczegółowych /Dz. Urz. WB Nr 22, poz. 118, z 1997 r. Nr 23 poz. 110 i 112, z 1998 r. Nr 8, poz. 32/.

§ 8

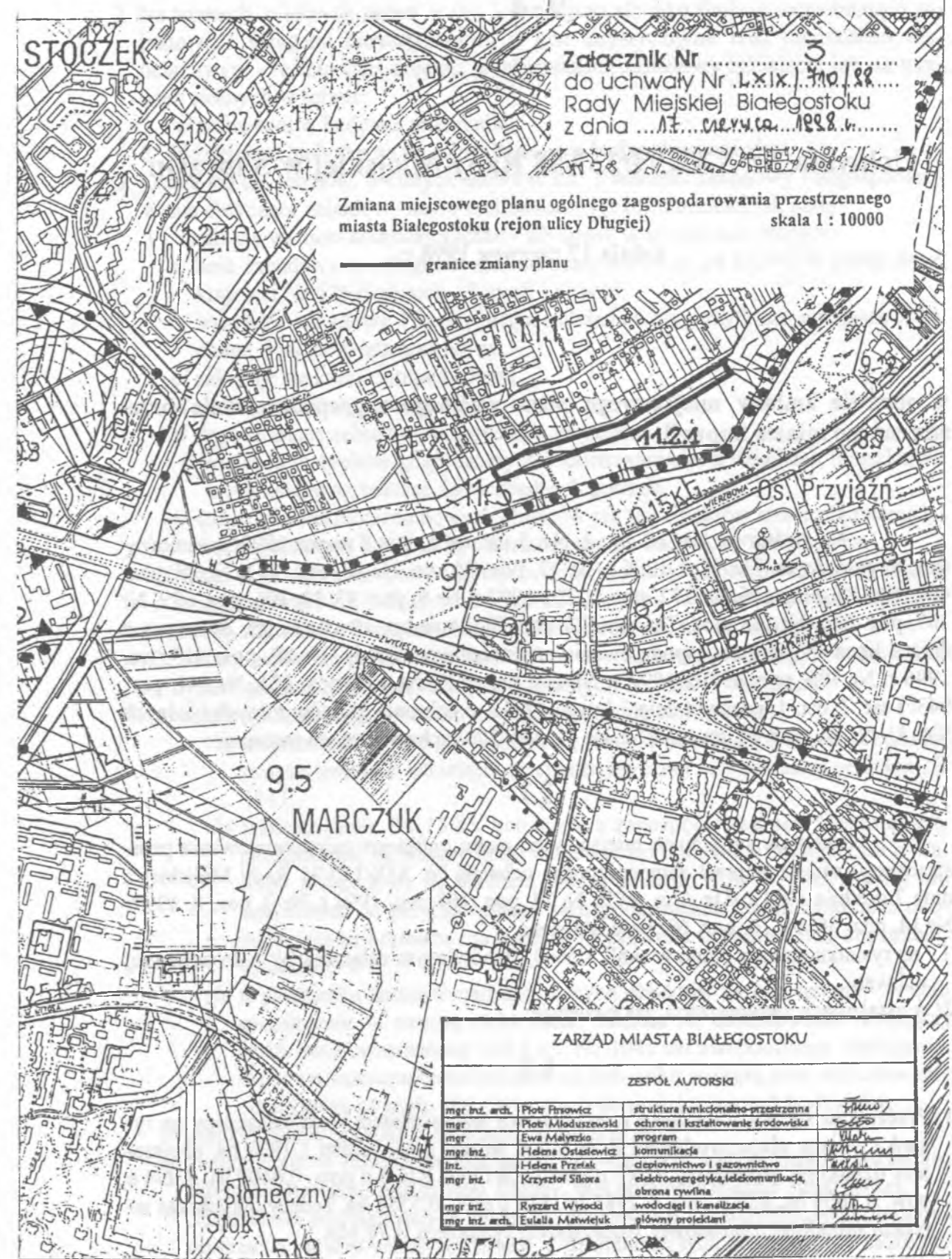
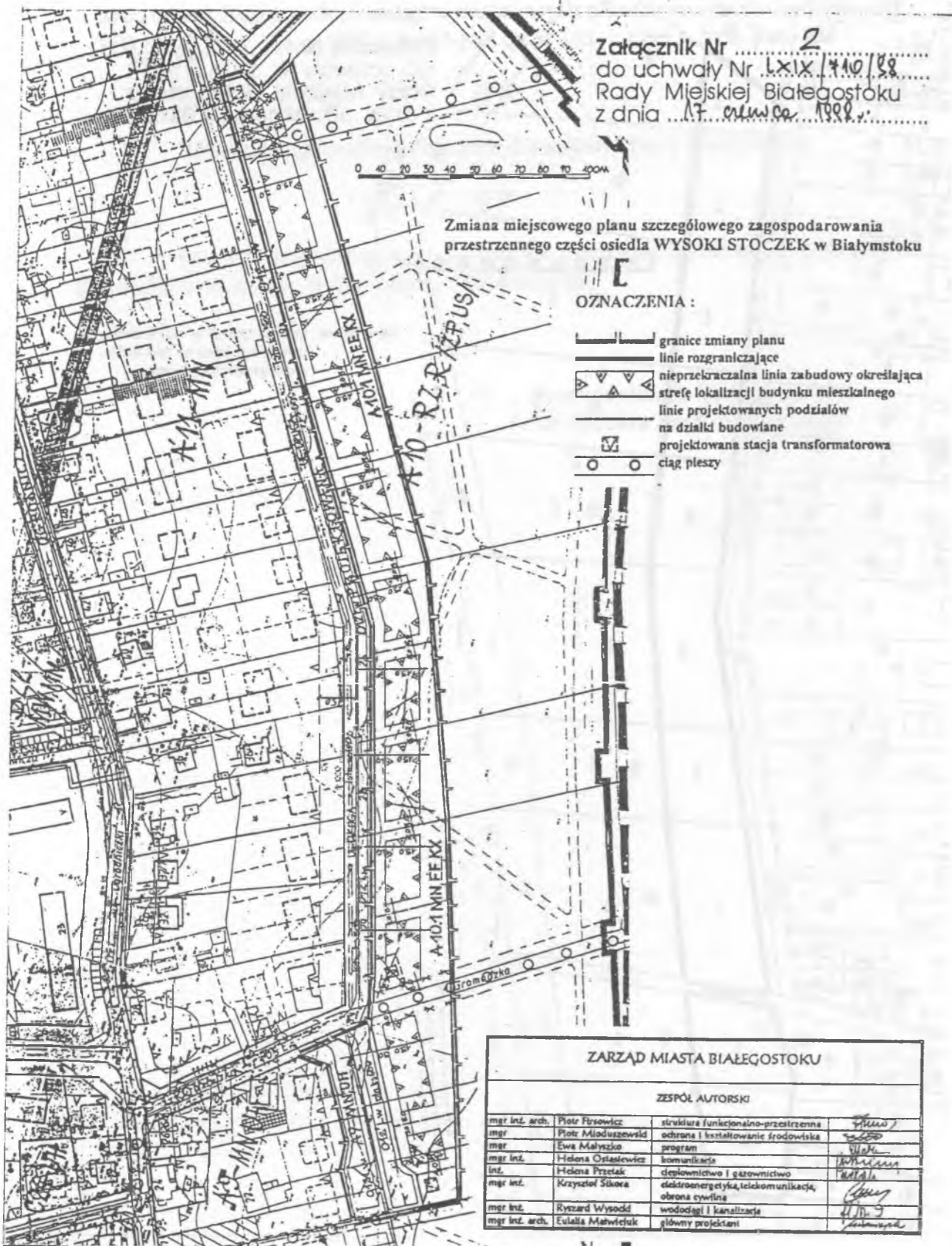
Wykonanie uchwały powierza się Zarządowi Miasta Białegostoku.

§ 9

Uchwała wchodzi w życie po upływie czternastu dni od dnia ogłoszenia w Dzienniku Urzędowym Województwa Białostockiego.

Przewodnicząca Rady Miejskiej
/-/ dr Elżbieta Zofia Ambosiewicz





Uchwała Nr XXXVI/237/98 Rady Miejskiej w Supraślu

z dnia 17 czerwca 1998 r.

w sprawie zmiany miejscowego planu ogólnego zagospodarowania przestrzennego miasta Supraśl.

Na podstawie art. 18 ust. 2, pkt. 5 ustawy z dnia 8 marca 1990r o samorządzie terytorialnym /Dz. U. z 1996 r. Nr 13, poz. 74, zm. Nr 58, poz. 261, Nr 89, poz. 401, Nr 106, poz. 496, Nr 132, poz. 622, z 1997 r. Nr 9, poz. 43, Nr 106, poz. 679, Nr 107, poz. 686, Nr 113, poz. 734, Nr 123, poz. 775/ oraz art. 10 ust. 3 i art. 26 ustawy z dnia 7 lipca 1994r o zagospodarowaniu przestrzennym /Dz. U. Nr 89, poz. 415, zm. 1996 r. Nr 106, poz. 496, z 1997 r. Nr 111, poz. 726, Nr 133, poz. 885, Nr 141, poz. 943/ i art. 7, ust. 1 ustawy z dnia 3 lutego 1995 r. o ochronie gruntów rolnych i leśnych /Dz. U. Nr 16, poz. 78, zm. 1997 r. Nr 60, poz. 370/ uchwała się, co następuje:

§ 1

Uchwała się zmianę miejscowego planu ogólnego zagospodarowania przestrzennego miasta Supraśl zatwierdzonego uchwałą Nr XIX/115/91 Rady Miejskiej z dnia 7 grudnia 1991 r /Dz. Urz. W.B. Nr 24, poz. 169; zm. 1994 r. Nr 2, poz. 8, 1997r Nr 14, poz. 58, Nr 16, poz. 69/ przedstawioną

- 1 / na rysunku zmiany planu w skali 1:5000, stanowiącym załącznik Nr 1 do niniejszej uchwały,
- 2/ w ustaleniach zmiany planu, jak następuje:

§ 2

1. Przeznacza się pod zabudowę mieszkaniową jednorodzinną teren oznaczony na rysunku zmiany planu symbolem B 78 MN o łącznej powierzchni 1,1838 ha, obejmujący działki Nr geodezyjny 826/2 o pow. 0,0817 ha, 826/3 o pow. 0,0400 ha, 826/4 o pow. 0,2050 ha, 827 o pow. 0,2985 ha, 828 o pow. 0,5586 ha, będący dotychczas terenem zabudowy zagrodowej, oznaczonym symbolem B 78 MR.

2. Na terenach, o których mowa w ust. 1 dopuszcza się jako funkcje uzupełniające zabudowę z usługami nieuciążliwymi, w tym turystycznymi oraz rzemiosłem nieuciążliwym - realizowaną poprzez przekształcenia zabudowy istniejącej lub na terenach wolnych w formie:
 - 1 / wbudowanej w budynek mieszkalny,
 - 2/ oddzielnego budynku na tej samej działce co budynek mieszkalny.
3. Ustala się dla terenów, o których mowa w ust. 1 warunki zabudowy i zagospodarowania dotyczące zabudowy nowo realizowanej i przekształcanej jak niżej:
 - 1 / ustala się warunki architektoniczno - użytkowe w sposób następujący:
 - a/ linie zabudowy w odległości nie mniejszej niż 10 m od krawędzi jezdni drogi krajowej Nr 676 Białystok - Supraśl - Krynki,
 - b/ wysokość zabudowy 1 kondygnacja nadziemna oraz użytkowe poddasze z dachami dwu lub wielospadowymi,
 - c/ zakazuje się krycia stropodachami,
 - d/ rodzaj zabudowy - wolnostojąca,
 - e/ dopuszcza się zabudowę murowaną i drewnianą
 - f/ wielkość budynków gospodarczych lokalizowanych na działkach mieszkaniowych należy ograniczać do niezbędnych potrzeb,
 - g/ forma architektoniczna nowych obiektów jak też obiektów modernizowanych i przekształcanych powinna być dostosowana do budynków istniejących,
 - 2/ drogi dojazdowe do poszczególnych działek należy projektować od istniejącej drogi krajowej Nr 676 Białystok - Supraśl - Krynki ; warunki lokalizacji wjazdów należy uzgodnić z Zarządem Dróg w Białymstoku ul. Ciołkowskiego 90,
 - 3/ należy zapewnić pełne uzbrojenie terenu w urządzenia wodociągowe, kanalizacyjne i gazowe z istniejących i projektowanych systemów miejskich,
 - 4/ ustala się następujące warunki zasilania w energię elektryczną
 - a/ zaopatrzenie w energię elektryczną istniejących budynków na przedmiotowym terenie z istniejącej sieci energetycznej NN zasilanej ze stacji Nr 1041 ,
 - b/ istniejącą linię SN 15 kV kolidującą z zagospodarowaniem terenu należy przebudować na własny koszt inwestora po uprzednim wystąpieniu o warunki przebudowy do Zakładu Energetycznego S.A. w Białymstoku lub dostosować do projektowanego zagospodarowania terenu zgodnie z obowiązującymi normami i przepisami /wykonanie odpowiednich obostrzeń i uzziemień/,
 - c/ w przypadku zamiaru realizacji nowych obiektów na tym terenie - w celu zaopatrzenie w energię elektryczną, zakłada się dostosowanie istniejącej stacji transformatorowej 150,4 kV Nr 1041 do zwiększonego obciążenia, łącznie z wymianą transformatora na jednostkę większą oraz wybudowanie oddzielnego obwodu NN z w/w stacji do projektowanych budynków,
 - 5/ zaopatrzenie w telefony z istniejącej w mieście sieci,
 - 6/ zaopatrzenie w energię ciepłą należy rozwiązywać indywidualnie, preferując ekologiczne nośniki energii /gaz ziemny, olej opałowy, energię elektrycznej,
 - 7/ uciążliwości projektowanych zakładów usługowych i rzemieślniczych nie mogą przekraczać granic własnych działek, a działalność tych zakładów nie może pogarszać stanu środowiska przyrodniczego,

- 8/ przy projektowaniu obiektów mieszkalnych i usługowo-rzemieślniczych należy zapewnić możliwość realizacji urządzeń z zakresu obrony cywilnej, a urządzenia projektowane dla potrzeb obrony cywilnej w obiektach usługowych i rzemieślniczych należy uzgadniać z Wojewódzkim Inspektorem Obrony Cywilnej.
- 9/ Zasady podziału terenu na działki budowlane mogą być dokonywane na etapie decyzji o warunkach zabudowy i zagospodarowania terenu.

§ 3

Ustala się stawkę procentową służącą naliczeniu jednorazowej opłaty w związku ze wzrostem wartości nieruchomości będących przedmiotem zmiany planu w wysokości 30 % słownie: trzydzieści procent/.

§ 4

1. Przeznacza się grunty rolne wytworzone z gleb pochodzenia mineralnego na cele nierolnicze określone w § 2 o łącznej powierzchni 1,1838 ha, w tym: kl. Ł IV 0,6716 ha, kl. Ps V 0,3136 ha, kl. B/Ps V 0,0770 ha, kl. B/R V 0,1216 ha.
2. Wyłączenie z produkcji gruntów rolnych, o których mowa w ust. 1 nastąpi na podstawie decyzji Kierownika Urzędu Rejonowego ustalającej stosowne opłaty z tego tytułu.

§ 5

Traci moc uchwała Nr XIX/115/91 Rady Miejskiej w Supraślu z dnia 7 grudnia 1991 r. w sprawie uchwalenia planu ogólnego zagospodarowania przestrzennego miasta Supraśl /Dz. Urz. W.B. Nr 24, poz. 169, zm. 1994 r. Nr 2, poz. 8, 1997 r. Nr 14, poz. 58, Nr 16, poz. 69/ w zakresie ustaleń dla symbolu B 78 MR, będących przedmiotem zmian zawartych w niniejszej uchwale.

§ 6

Traci moc uchwała Nr XXV/12388 Rady Narodowej Miasta i Gminy w Supraślu z dnia 25 maja 1988 r. w sprawie uchwalenia planu ogólnego zagospodarowania przestrzennego gminy Supraśl /Dz. Urz. W.B. Nr 9, poz. 99, zm. 1991 r. Nr 17, poz. 117, z 1992 r. Nr 5, poz. 26, Nr 23, poz. 245, 246, 247, z 1993 r. Nr 1, poz. 3, z 1994 r. Nr 2, poz. 9, Nr 17, poz. 83, z 1995 r. Nr 13, poz. 46, z 1996 r. Nr 24, poz. 85, z 1997 r. Nr 17, poz. 76/ w zakresie ustaleń dla części terenu oznaczonego symbolem 18.4 RL o pow. 1,1838 ha, będących przedmiotem zmiany planu ogólnego zagospodarowania przestrzennego miasta Supraśl, zawartej w niniejszej uchwale.

§ 7

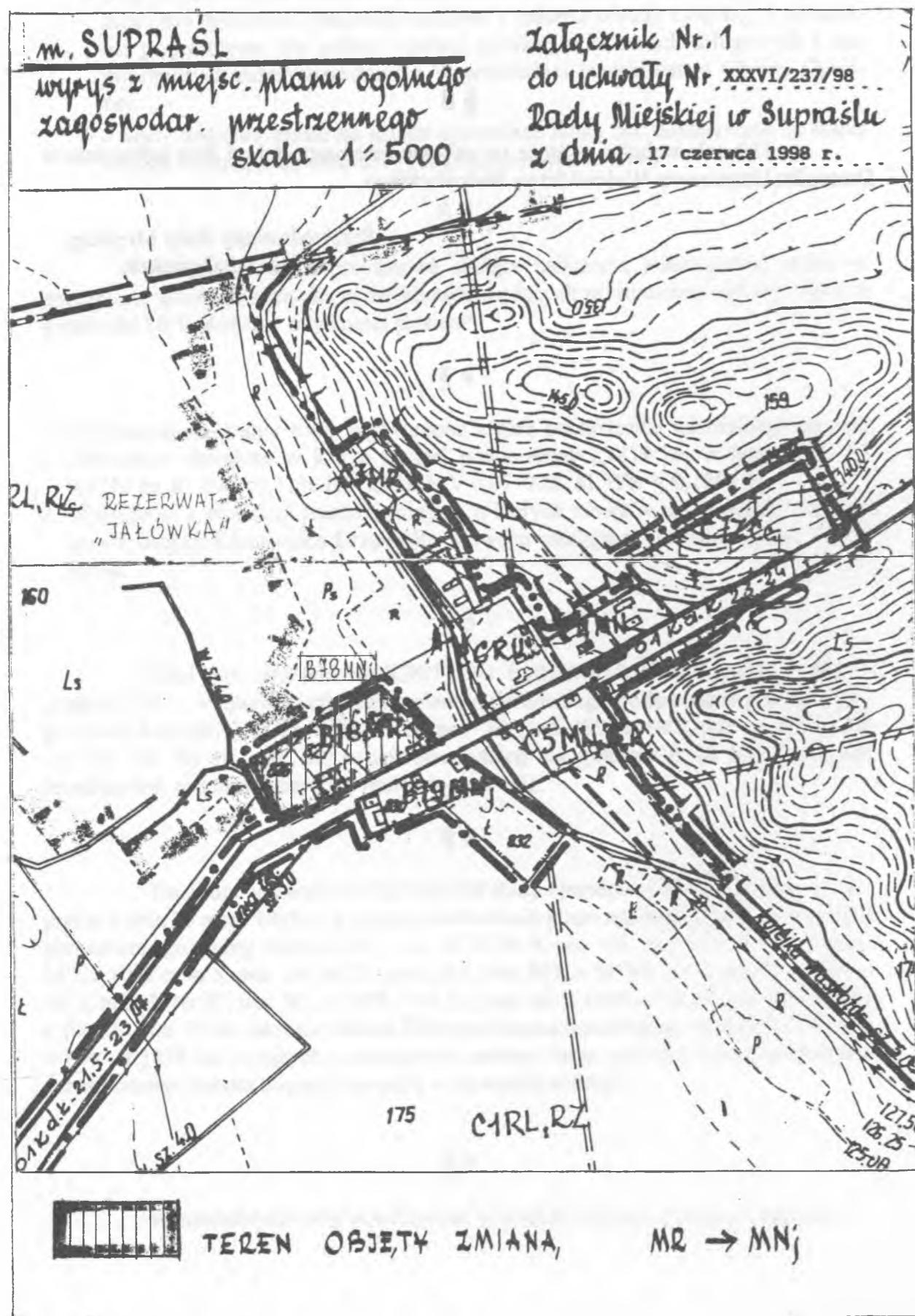
Wykonanie uchwały powierza się Zarządowi Miasta i Gminy w Supraślu.

§ 8

Uchwała wchodzi w życie po upływie czternastu dni od dnia ogłoszenia w Dzienniku Urzędowym Województwa Białostockiego.

Przewodniczący Rady Miejskiej
/-/ inż. Jan Gorłowski

9 5



Uchwała Nr XXXIX/156/98 Rady Miejskiej w Knyszynie

z dnia 17 czerwca 1998 r.

w sprawie zmian w Statucie Gminy Knyszyn

Na podstawie art. 18 ust. 2 pkt 1 ustawy z dnia 8 marca 1990 r. o samorządzie terytorialnym /Dz.U. z 1996 r. Nr 13, poz. 74; zm. 58, poz. 261; Nr 89, poz. 401; Nr 106, poz. 496; Nr 132, poz. 622; z 1997 r. Nr 9, poz. 43; Nr 106, poz. 679; Nr 107, poz. 686; Nr 113, poz. 734; Nr 123, poz. 775/ Rada Miejska uchwała, co następuje;

§ 1

W statucie Gminy Knyszyn przyjętym uchwałą Nr XVII/77/96 Rady Miejskiej w Knyszynie z dnia 21 marca 1996 r. w sprawie ogłoszenia jednolitego tekstu statutu gminy Knyszyn /Dz.Ur. WB Nr 10, poz. 27/ wprowadza się następujące zmiany:

1. § 9 ust. 2 otrzymuje brzmienie:
"§ 9. 2. Pierwszą sesję nowo wybranej rady gminy zwołuje przewodniczący sejmiku samorządowego w ciągu 7 dni od daty ogłoszenia zbiorczych wyników wyborów do rad na obszarze całego kraju."
2. § 10 ust.1 otrzymuje brzmienie:
"§ 10. 1. Na pierwszym posiedzeniu rada dokonuje:
- wyboru przewodniczącego rady,
- określa liczbę wiceprzewodniczących i dokonuje ich wyboru
- wyboru delegata do sejmiku samorządowego"
3. Załącznik Nr 4 do Statutu Gminy Knyszyn otrzymuje brzmienie:

Wykaz gminnych jednostek organizacyjnych:

- 1/ Zakład Gospodarki Komunalnej i Mieszkaniowej w Knyszynie,
- 2/ Knyszyński Ośrodek Kultury w Knyszynie,
- 3/ Samorządowe Przedszkole w Knyszynie,
- 4/ Zespół Szkół Ogólnokształcących w Knyszynie,
- 5/ Szkoła Podstawowa w Zofiówce,

- 6/ Szkoła Podstawowa w Kalinówce Kościelnej,
- 7/ Obsługa finansowo - księgową szkół gminy Knyszyn,
- 8/ Miejsko Gminny Ośrodek Pomocy Społecznej w Knyszynie.

§ 2

Wykonanie uchwały powierza się Zarządowi Miasta i Gminy w Knyszynie.

§ 3

Uchwała wchodzi w życie z dniem ogłoszenia w Dzienniku Urzędowym Województwa Białostockiego.

Przewodniczący Rady Miejskiej
/-/ mgr inż. Antoni Stefanowicz

9 6

Uchwała Nr XXIX/216/98 Rady Gminy w Narewce

z dnia 17 czerwca 1998 r.

w sprawie zmiany statutu gminy

Na podstawie art. 18 ust. 2 pkt 1 ustawy z dnia 8 marca 1990 r. o samorządzie terytorialnym /Dz.U. z 1996 r. Nr 13, poz. 74; zm. 58, poz. 261; Nr 89, poz. 401; Nr 106, poz. 496; Nr 132, poz. 622; z 1997 r. Nr 9, poz. 43; Nr 106, poz. 679; Nr 107, poz. 686; Nr 113, poz. 734; Nr 123, poz. 775/ Rada Gminy w Narewce uchwala, co następuje:

§ 1

W Statucie Gminy Narewka stanowiącej załącznik do uchwały Nr XIII/84/96 z dnia 15 lutego 1996 r. w sprawie uchwalenia statutu gminy /Dz.Urz. WB Nr 10, poz. 29/ wprowadza się następujące zmiany:

Załącznik Nr 2 do Statutu Gminy otrzymuje brzmienie:

„Wykaz gminnych jednostek organizacyjnych:

1. Gminny Ośrodek Kultury w Narewce wraz ze Świetlicą Samorządową w Lewkowie Starym, Gminną Biblioteką Publiczną w Narewce i jej Filiami w Lewkowie Starym i Siemianówce.
2. Samorządowy Zakład Lecznicy dla Zwierząt w Narewce,
3. Ośrodek Sportu i Rekreacji w Narewce,
4. Gminny Ośrodek Pomocy Społecznej w Narewce,
5. Przedszkole Samorządowe w Narewce,
6. Szkoła Podstawowa w Narewce,
7. Szkoła Podstawowa w Lewkowie Starym,
8. Szkoła Podstawowa w Siemianówce,
9. Zespół Ekonomiczno-Administracyjny Szkół w Narewce”.

§ 2

Wykonanie uchwały powierza się Zarządowi Gminy.

§ 3

Uchwała wchodzi w życie z dniem ogłoszenia na tablicy ogłoszeń Urzędu Gminy oraz podlega ogłoszeniu w Dzienniku Urzędowym Województwa Białostockiego.

Przewodniczący Rady Gminy
/-/ mgr Eugeniusz Wołkowycki

9 7

**Uchwała Nr XXXVIII/226/98
Rady Miejskiej w Zabłudowie**

z dnia 18 czerwca 1998 r.

w sprawie zmian w Statucie Gminy Zabłudów

Na podstawie art. 18 ust. 2 pkt 1 i art. 22 oraz art. 40 ust. 2 pkt 1; art. 41 ust. 1; art. 42 ust. 1 i 2 ustawy z dnia 8 marca 1990 r. o samorządzie terytorialnym /Dz.U. z

1996 r. Nr 13, poz. 74; zm. 58, poz. 261; Nr 89, poz. 401; Nr 106, poz. 496; Nr 132, poz. 622; z 1997 r. Nr 9, poz. 43; Nr 106, poz. 679; Nr 107, poz. 686; Nr 113, poz. 734; Nr 123, poz. 775/ Rada Miejska w Zabłudowie uchwala, co następuje:

§ 1

W załączniku Nr 2 „Regulamin Rady Miejskiej w Zabłudowie” do Statutu Gminy przyjętego uchwałą Nr XVI/97/96 Rady Miejskiej w Zabłudowie z dnia 9 lutego 1996 r. w sprawie Statutu Gminy Zabłudów /Dz.Urz. WB Nr 9, poz. 22/ w § 4 wprowadzenia się zmiany:

1. Ust. 1 otrzymuje brzmienie:

"§ 4. 1. Pierwszą sesję Rady zwołuje przewodniczący sejmiku samorządowego"

2. Po ust. 1 wprowadza się ust. 1¹ w brzmieniu:

"§ 4. 1¹ Do chwili wyboru przewodniczącego Rady nowej kadencji sesję rozpoczyna i obrady prowadzi przewodniczący Rady minionej kadencji chyba, że przewodniczący sejmiku samorządowego wskaże inną osobę".

3. po ust. 2 wprowadza się ust 2¹ w brzmieniu:

"§ 4. 2¹ Jeżeli przewodniczący sejmiku samorządowego nie ustali porządku obrad pierwszej sesji, stosuje się postanowienia ust. 3 i 4"

§ 2

Wykonanie uchwały powierza się Zarządowi Miasta i Gminy.

§ 3

Uchwała podlega ogłoszeniu w Dzienniku Urzędowym Województwa Białostockiego i wchodzi w życie następnego dnia po publikacji.

Przewodniczący Rady Miejskiej
/-/ Jan Leończuk

9 8

Porozumienie

zawarte w dniu 23 czerwca 1998 roku pomiędzy Wojewodą Białostockim Krystyną Łukaszuk a Gminą Jaświły reprezentowaną przez Zarząd Gminy w osobach :

1. Jana Joka - Przewodniczącego Zarządu
 2. Marka Jarosza - Zastępcę Wójta Gminy
- w sprawie powierzenia Gminie Jaświły prowadzenia zadań związanych z modernizacją odcina drogi wojewódzkiej Nr 03213 we wsi Zabiele.

§ 1

Na podstawie art. 8 ust. 2 ustawy z dnia 22 marca 1990 roku o terenowych organach rządowej administracji ogólnej / Dz. U. z 1998 roku Nr 32, poz. 176/ Wojewoda Białostocki powierza, a na podstawie art. 8 ust. 2 i art. 18 ust. 2 pkt 11 ustawy z dnia 8 marca 1990 roku o samorządzie terytorialnym /Dz. U. z 1996 roku Nr 13, poz. 74, Nr 58, poz. 261, Nr 106, poz. 496, Nr 132, poz. 622, z 1997 roku Nr 9, poz. 43, Nr 106, poz. 679, Nr 107 poz. 686, Nr 113, poz. 734 i Nr 123, poz. 775/ Gmina Jaświły przyjmuje na czas określony prowadzenie zadań związanych z modernizacją drogi wojewódzkiej Nr 03213 we wsi Zabiele.

§ 2

1. Gmina Jaświły oświadcza, że:
 - 1/ zabezpieczy część środków w budżecie gminy niezbędnych do realizacji zakresu zadania przewidywanego do wykonania 1998 r.,
 - 2/ ujmie ww. zadanie do wykazu zadań inwestycyjnych stanowiących załącznik do uchwały Rady Gminy Jaświły w sprawie uchwalenia budżetu gminy na 1998 rok,
2. Prace modernizacyjne Gmina jako inwestor będzie realizowała w porozumieniu z Dyrekcją Okręgową Dróg Publicznych w Białymstoku.

§ 3

1. Wojewoda Białostocki zapewni na realizację modernizacji drogi wojewódzkiej nr 03213 środki finansowe w kwocie 46.000 zł / słownie : czterdzieści sześć tysięcy zł/.
2. Środki zostaną przekazane na konto Urzędu Gminy w Jaświłach Nr 80730004-127-36011-1 w BS w Jaświłach po zakończeniu inwestycji i przedłożeniu dokumentacji końcowej zadania.
3. Przyznane środki finansowe nie mogą być wykorzystane na inne cele lub zadanie inwestycyjne.

§ 4

Modernizacja drogi Nr 03213 we wsi Zabiele polegać będzie na:

- 1/ obustronnym ustawieniu krawężników 15 x 30 cm na ławie betonowej oprem,
- 2/ wyrównaniu istniejącej nawierzchni brukowcowej kruszywem naturalnym doziarnianym w ilości 151 m³,
- 3/ wyrównaniu masą mineralno asfaltową w ilości 310 ton na odcinku 400 m.

§ 5

Porozumienie zawarte jest na czas realizacji zadania. Zakończenie prac modernizacyjnych nastąpi do 31 października 1998 roku.

§ 6

Po zakończeniu robót modernizacyjnych o których mowa w § 4, nie później niż w terminie 30 dni od daty zakończenia zadania Gmina Jaświły przedłoży Wojewodzie Białostockiemu rozliczenie finansowo - rzeczowe przedmiotowego zadania

§ 7

Wszelkie zmiany mogą być wprowadzone aneksem za zgodą obu stron w formie pisemnej.

§ 8

Niniejsze porozumienie sporządza się w czterech jednobrzmiących egzemplarzach, po dwa egzemplarze dla każdej ze stron.

§ 8

Porozumienie wchodzi w życie po upływie 14 dni od dnia ogłoszenia w Dzienniku Urzędowym Województwa Białostockiego.

Przewodniczący Zarządu
/-/ mgr inż. Jan Joka

Wojewoda
/-/ Krystyna Łukaszuk

Członek Zarządu
/-/ Marek Jarosz

9 9

Porozumienie

zawarte w dniu 30 czerwca 1998 roku pomiędzy Wojewodą Białostockim Krystyną Łukaszuk a Gminą Tykocin reprezentowaną przez Zarząd Gminy w osobach :

1. Dominika Włoskowskiego - Przewodniczącego Zarządu
 2. Janusza Dąbrowskiego - Członka Zarządu
- w sprawie powierzenia Gminie Tykocin prowadzenia zadań związanych z modernizacją odcinka drogi wojewódzkiej Nr 03315 Tatary - Słomianka na odcinku Łazy Duże - Słomianka

§ 1

Na podstawie art. 8 ustawy z dnia 22 marca 1990 roku o terenowych organach rządowej administracji ogólnej / Dz. U. z 1998 roku Nr 32, poz. 176 / Wojewoda Białostocki powierza, a na podstawie art. 8 ust. 2 i art. 18 ust. 2 pkt 11 ustawy z dnia 8 marca 1990 roku o samorządzie terytorialnym /Dz. U. z 1996 roku Nr 13, poz. 74, Nr 58, poz. 261, Nr 106, poz. 496, Nr 132, poz. 622, z 1997 roku Nr 9, poz. 43, Nr 106, poz. 679, Nr 107 poz. 686, Nr 113, poz. 734 i Nr 123, poz. 775/ Gmina Tykocin przyjmuje na czas określony prowadzenie zadań związanych z modernizacją drogi wojewódzkiej Nr 03315 Tatary - Słomianka na odcinku Łazy Duże - Słomianka.

§ 2

1. Gmina Tykocin oświadcza, że:
 - 1/ zabezpieczy część środków w budżecie gminy niezbędnych do realizacji zakresu zadania przewidywanego do wykonania 1998 r.,
 - 2/ ujmie ww. zadanie do wykazu zadań inwestycyjnych stanowiących załącznik do uchwały Rady Gminy Tykocin w sprawie uchwalenia budżetu gminy na 1998 rok,
2. Prace modernizacyjne Gmina jako inwestor będzie realizowała w porozumieniu z Dyrekcją Okręgową Dróg Publicznych w Białymstoku.

§ 3

1. Wojewoda Białostocki zapewni na realizację modernizacji drogi wojewódzkiej nr 03315 środki finansowe w kwocie 50.000 zł / słownie : pięćdziesiąt tysięcy zł/.
2. Środki finansowe zostaną przekazane na konto Urzędu Gminy w Tykocinie Nr 80970006-1717-36011-1 w BS w Tykocinie po zakończeniu inwestycji i przedłożeniu dokumentacji końcowej zadania.
Przyznane środki finansowe nie mogą być wykorzystane na inne cele lub zadanie inwestycyjne.

§ 4

Modernizacja drogi Nr 03315 na odcinku Łazy Duże - Słomianka polegać będzie na wykonaniu zgodnie z dokumentacją warstwy bitumicznej gr 5,0 cm, wykonaniu poboczy, oczyszczeniu rowów i zakrzaczeń na długości 630 mb.

§ 5

Porozumienie zawarte jest na czas realizacji zadania. Zakończenie prac modernizacyjnych nastąpi do 31 października 1998 roku.

§ 6

Po zakończeniu robót modernizacyjnych o których mowa w § 4, nie później niż w terminie 30 dni od daty zakończenia zadania Gmina Tykocin przedłoży Wojewodzie Białostockiemu rozliczenie finansowo - rzeczowe przedmiotowego zadania.

§ 7

Wszelkie zmiany mogą być wprowadzone aneksem za zgodą obu stron w formie pisemnej.

§ 8

Niniejsze porozumienie sporządza się w czterech jednobrzmiących egzemplarzach, po dwa egzemplarze dla każdej ze stron.

§ 8

Porozumienie wchodzi w życie po upływie 14 dni od dnia ogłoszenia w Dzienniku Urzędowym Województwa Białostockiego.

Przewodniczący Zarządu
/-/ mgr inż. Dominik Włoskowski

Wojewoda
/-/ Krystyna Łukaszuk

Członek Zarządu
/-/ Janusz Dąbrowski

1 0 0

**Obwieszczenie Wojewody Białostockiego
z dnia 23 czerwca 1998 r.**

w sprawie sprostowania błędów.

Na podstawie § 5 uchwały Nr 61 Rady Ministrów z dnia 13 kwietnia 1984 r. w sprawie zasad i trybu wydawania oraz rozpowszechniania wojewódzkich dzienników urzędowych /Mon. Pol. Nr 12, poz. 85/ w Dzienniku Urzędowym Województwa Białostockiego z 1998 r. Nr 2 prostuje się następujące błędy:

- 1/ w poz. 5 w § 2 uchwały Nr XXXIX/192/97 Rady Gminy w Kuźnicy z dnia 22 grudnia 1997 r. w sprawie zmian miejscowego planu ogólnego zagospodarowania przestrzennego gminy Kuźnica:
zamiast nazwy miejscowości "Wołkusz" powinno być "Wołkusze"
zamiast nazwy miejscowości "Mieleszkowce Zaleszańskie" powinno być "Mieleszkowce Zalesiańskie"
zamiast nazwy miejscowości "Długolesie" powinno być "Długosielce"
zamiast nazwy miejscowości "Szczkowice" powinno być "Saczkowce".
- 2/ w poz. 6 uchwały Nr XXXIX/193/97 Rady Gminy w Kuźnicy z dnia 22 grudnia 1997 r. w sprawie zmiany miejscowego planu ogólnego zagospodarowania przestrzennego gminy Kuźnica w § 7 zamiast "Pozostałe grunty rolne o pow. 8,74 ha" powinno być "Pozostałe grunty rolne o pow. 8,14 ha".

Wojewoda
/-/ Krystyna Łukaszuk

Wydawca: Wojewoda Białostocki
Redakcja: Biuro Prawne 15-213 Białystok, ul. A. Mickiewicza 3
Redaktor Naczelny: mgr Barbara Liedke
Administracja: Wydział Administracyjno-Gospodarczy
15-213 Białystok, ul. A. Mickiewicza 3 tel. 439-292. pok. 6

Tłoczono z polecenia Wojewody Białostockiego
w powielarni Urzędu Wojewódzkiego w Białymstoku

Zam. Nr **309/98.**

Cena **2,08zł.**

Uwaga:

Odbiorca:

Zmiana warunków prenumeraty:
Prenumerata płaćna z góry.

Opłata pocztowa
uiszczona gotówką

Opłata kwartalna 41,00 zł. /w tym Vat - 22 %/
Należność za prenumeratę /z określeniem kwartału/
prosimy wpłacać na konto
PBK SA I O. Białystok 11101154-446-3000-1-33
Zakład Obsługi Urzędu Wojewódzkiego w Białymstoku