



Dziennik Urzędowy Województwa Białostockiego

Białystok, dnia 5 czerwca 1998 r. Nr 11

TREŚĆ:
Poz.



Str.

Uchwały

- 54 Nr XXXIV/232/98 Rady Miejskiej w Tykocinie z dnia 21 maja 1998 r. w sprawie zmian w Statucie Miasta i Gminy Tykocin..... 333
- 55 Nr XLI/375/98 Rady Miejskiej w Łapach z dnia 30 kwietnia 1998 r. w sprawie miejscowego planu zagospodarowania części obszaru miasta Łapy, zwanym osiedlem "Centrum"..... 334

P o r o z u m i e n i a

- 56 zawarte w dniu 21 maja 1998 r. pomiędzy Wojewodą Białostockim Krystyną Łukaszuk, a Gminą Korycin reprezentowaną przez Zarząd Gminy w osobach Mirosława Lecha - Przewodniczącego Zarządu i Stanisława Kopciewskiego - Członka Zarządu w sprawie powierzenia Gminie Korycin prowadzenia zadań związanych z modernizacją odcinka drogi wojewódzkiej Nr 03167 Brody - Bombla - Łosiniec..... 351
- 57 zawarte w dniu 21 maja 1998 r. pomiędzy Wojewodą Białostockim Krystyną Łukaszuk, a Gminą Zabłudów reprezentowaną przez Zarząd Gminy w osobach Mieczysława Ładnego - Przewodniczącego Zarządu i Mirosława Maksymiuka - Członka Zarządu w sprawie powierzenia Gminie Zabłudów prowadzenia zadań związanych z modernizacją odcinka drogi wojewódzkiej Nr 03440 ul. Białostocka w Dojlidach Górnych..... 353
- 58 zawarte w dniu 1 czerwca 1998 r. pomiędzy Wojewodą Białostockim Krystyną Łukaszuk a Gminą Dąbrowa Białostocka reprezentowaną przez Zarząd Gminy w osobach Waclaw Ćwilich - Przewodniczący Zarządu i Stanisław Czopik - członek Zarządu w sprawie powierzenia Gminie Dąbrowa Białostocka prowadzenia zadań związanych z mo-

- dernizacją drogi wojewódzkiej Nr 03105 Jaczno - Harasimowicze w m. Jaczno..... 355
- 59 zawarte w dniu 1 czerwca 1998 r. pomiędzy Wojewodą Białostockim Krystyną Łukaszuk a Gminą Dubicze Cerkiewne reprezentowaną przez Zarząd Gminy w osobach Anatol Popławski - Przewodniczący Zarządu i Mikołaj Ławrynowicz- członek Zarządu w sprawie powierzenia Gminie Dubicze Cerkiewne prowadzenia zadań związanych z modernizacją drogi wojewódzkiej Nr 03712 Dubicze Cerkiewne - Dubicze Tofiłowce..... 357
- 60 zawarte w dniu 1 czerwca 1998 r. pomiędzy Wojewodą Białostockim Krystyną Łukaszuk a Gminą Dziadkowice reprezentowaną przez Zarząd Gminy w osobach Jerzy Ogar - Przewodniczący Zarządu i Alla Charyton - członek Zarządu w sprawie powierzenia Gminie Dziadkowice prowadzenia zadań związanych z modernizacją drogi wojewódzkiej Nr 03863 Dziadkowice - Kąty - Hornowo..... 359
- 61 zawarte w dniu 1 czerwca 1998 r. pomiędzy Wojewodą Białostockim Krystyną Łukaszuk a Gminą Janów reprezentowaną przez Zarząd Gminy w osobach Mirosław Bałakier - Przewodniczący Zarządu i Waldemar Jaroszewicz - członek Zarządu w sprawie powierzenia Gminie Janów prowadzenia zadań związanych z modernizacją drogi wojewódzkiej Nr 03171 Rudawka - Kumiałka..... 361
- 62 zawarte w dniu 1 czerwca 1998 r. pomiędzy Wojewodą Białostockim Krystyną Łukaszuk a Gminą Jasionówka reprezentowaną przez Zarząd Gminy w osobach Elżbieta Kraszewska - Przewodniczący Zarządu i Zenon Lider - członek Zarządu w sprawie powierzenia Gminie Jasionówka prowadzenia zadań związanych z modernizacją drogi wojewódzkiej Nr 03348 Jasionówka Górnystok - droga Nr 19..... 363
- 63 zawarte w dniu 1 czerwca 1998 r. pomiędzy Wojewodą Białostockim Krystyną Łukaszuk a Gminą Kleszczele reprezentowaną przez Zarząd Gminy w osobach Aleksander Sielicki - Przewodniczący Zarządu i Jan Sawicz - członek Zarządu w sprawie powierzenia Gminie Kleszczele prowadzenia zadań związanych z modernizacją drogi wojewódzkiej Nr 03885 Kleszczele - Policzna - droga Nr 03699..... 365
- 64 zawarte w dniu 1 czerwca 1998 r. pomiędzy Wojewodą Białostockim Krystyną Łukaszuk a Gminą Milejczyce reprezentowaną przez Zarząd Gminy w osobach Mikołaj Błaszczuk - Przewodniczący Zarządu i Jan Kościuk - członek Zarządu w sprawie powierzenia Gminie Milejczyce prowadzenia zadań związanych z modernizacją drogi wojewódzkiej Nr 03858 Milejczyce - Pokaniewo - Hornowo..... 367

- 65 zawarte w dniu 1 czerwca 1998 r. pomiędzy Wojewodą Białostockim Krystyną Łukaszuk a Gminą Siemiatycze reprezentowaną przez Zarząd Gminy w osobach Edward Zaremba - Przewodniczący Zarządu i Leszek Tołwiński - członek Zarządu w sprawie powierzenia Gminie Siemiatycze prowadzenia zadań związanych z modernizacją drogi wojewódzkiej Nr 03813 Siemiatycze - Czartajew - Kłopoty Stanisławy..... 369
- 66 zawarte w dniu 1 czerwca 1998 r. pomiędzy Wojewodą Białostockim Krystyną Łukaszuk a Gminą Supraśl reprezentowaną przez Zarząd Gminy w osobach Iwona Rojcewicz - Przewodniczący Zarządu i Władysław Radomski - członek Zarządu w sprawie powierzenia Gminie Supraśl prowadzenia zadań związanych z modernizacją drogi wojewódzkiej Nr 03379 Zielona - Sowlany - Ogrodniczki..... 371
- 67 zawarte w dniu 1 czerwca 1998 r. pomiędzy Wojewodą Białostockim Krystyną Łukaszuk a Gminą Wasilków reprezentowaną przez Zarząd Gminy w osobach Antoni Pełkowski - Przewodniczący Zarządu i Tadeusz Burzyński - członek Zarządu w sprawie powierzenia Gminie Wasilków prowadzenia zadań związanych z modernizacją drogi wojewódzkiej Nr 03377 Wasilków - Studzianki w m. Dąbrówki..... 373
-

5 4

Uchwała Nr XXXIV/232/98 Rady Miejskiej Tykocin

z dnia 21 maja 1998 r.

w sprawie zmian w Statucie Miasta i Gminy Tykocin.

Na podstawie art. 18, ust. 2 pkt 1; art. 20 ust. 2 oraz art. 22 ust. 2 ustawy z dnia 8 marca 1990 r. o samorządzie terytorialnym /Dz.U. z 1996 r. Nr 13, poz. 74; zm. Nr 58, poz. 261; Nr 89, poz. 401; Nr 106, poz. 496; Nr 132, poz. 622; 1997 r. Nr 9, poz. 43; Nr 106, poz. 679; Nr 107, poz. 686; Nr 113, poz. 734; Nr 123, poz. 775/ uchwała się, co następuje:

§ 1

W statucie Miasta i Gminy Tykocin przyjętym uchwałą Nr XVII/111/96 Rady Miejskiej tykocin z dnia 31 marca 1996 r. w sprawie uchwalenia Statutu Miasta i Gminy Tykocin /Dz.Urz. WB Nr 19, poz. 65; zm. Nr 19, poz. 66/ wprowadza się następujące zmiany:

§ 4 ust. 1 Regulaminu Rady Miejskiej Tykocin otrzymuje brzmienie:

"§ 4. 1. Pierwszą sesję nowo wybranej Rady Miejskiej zwołuje przewodniczący Sejmiku Samorządowego w ciągu 7 dni od daty ogłoszenia zbiorczych wyników wyborów do rad na obszarze całego kraju".

§ 2

Wykonanie uchwału powierza się Zarządowi Miasta i Gminy Tykocin.

§ 3

Uchwała wchodzi w życie po upływie czternastu dni od daty ogłoszenia w Dzienniku Urzędowym Województwa Białostockiego oraz na tablicy ogłoszeń Urzędu Miasta i Gminy w Tykocinie.

**Przewodniczący Rady Miejskiej
/-/ Bogdan Toczyłowski**

5 5

Uchwała Nr XLI/375/98 Rady Miejskiej w Łapach

z dnia 30 kwietnia 1998 r.

w sprawie miejscowego planu zagospodarowania przestrzennego części obszaru miasta Łapy, zwanym osiedlem „Centrum”.

Na podstawie art. 18, ust. 2, pkt 5 ustawy z dnia 8 marca 1990 r. o samorządzie terytorialnym (Dz. U. Z 1996 r. Nr 13, poz. 74, zm. Nr 58, poz. 261, Nr 89, poz. 401, Nr 106, poz. 496, Nr 132, poz. 622, z 1997 r. Nr 9, poz. 43, Nr 106, poz. 679, Nr 107, poz. 686, Nr 113, poz. 734) oraz art. 10, ust. 3 i art. 26 ustawy z dnia 7 lipca 1994 r. o zagospodarowaniu przestrzennym (Dz. U. Nr 89, poz. 415, zm. 1996r. Nr 106, poz. 496, z 1997r. Nr 111, poz. 726, Nr 133, poz. 885, Nr 141, poz. 943) uchwała się miej-

scowy plan zagospodarowania przestrzennego części obszaru miasta Łapy, zwanym osiedlem „Centrum” składający się z:

1. Rysunku planu w skali 1: 1000, stanowiącego załącznik do niniejszej uchwały, publikowanego w Dzienniku Urzędowym Województwa Białostockiego w formacie A4 na arkuszach od 1 do 6,
2. Ustaleń planu o treści jak następuje:

DZIAŁ I PRZEPISY OGÓLNE

§ 1

Plan obejmuje część obszaru miasta Łapy ograniczonego ulicami: Piaskową, Główną, Bohaterów Westerplatte, Śliską, Przechodnią oraz granicami działek o nr nr geod. 1938 i 1263/18.

§ 2

1. Przedmiotem ustaleń planu są:

1/ podstawowe przeznaczenie terenów o różnych funkcjach, zasady ich zagospodarowania oraz linie rozgraniczające te tereny tj.:

- a) tereny zabudowy mieszkaniowej i usługowej, oznaczone na rysunku planu symbolem MNU,
- b) tereny zieleni publicznej, oznaczone na rysunku planu symbolem ZP,
- c) tereny urządzeń komunikacyjnych, oznaczone na rysunku planu symbolem K oraz zasady obsługi komunikacyjnej obszaru objętego planem,
- d) tereny urządzeń infrastruktury technicznej, oznaczone na rysunku planu symbolem I oraz zasady obsługi w zakresie infrastruktury technicznej obszaru objętego planem,

2/ granice i zasady zagospodarowania terenów lub obiektów podlegających ochronie oraz szczególne warunki kształtowania zagospodarowania obszaru objętego planem, w tym:

- a/ warunki zagospodarowania wynikające z potrzeb ochrony środowiska przyrodniczego, zakazy inwestowania,
- b/ warunki zagospodarowania wynikające z potrzeb ochrony środowiska kulturowego,
- c/ warunki obrony cywilnej i ochrony przeciwpożarowej.

2. Na terenach, o których mowa w ust. 1, pkt. 1 w uzasadnionych przypadkach określa się w dalszych przepisach niniejszych ustaleń dopuszczalne przeznaczenie terenów oraz warunki tego dopuszczenia.
3. Ustalenia planu nie przypisane określonemu symbolowi dotyczą całego obszaru objętego planem.

§ 3

1. Następujące oznaczenia graficzne na rysunku planu są obowiązującymi ustaleniami planu:

- 1) linie rozgraniczające tereny o różnych funkcjach lub różnych zasadach zagospodarowania oraz ulice i drogi publiczne - ściśle określone,
- 2) nieprzekraczalne linie zabudowy,
- 3) zasady obsługi w zakresie infrastruktury technicznej.

2. Przebieg oznaczonych, orientacyjnych linii rozgraniczających tereny o różnych funkcjach lub różnych zasadach zagospodarowania może być zmieniony pod warunkiem zachowania obsługi w urządzenia sieciowe w przypadku:

- 1/ uzasadnionym poprawą zagospodarowania terenu,
- 2/ dopuszczonym ustaleniami szczegółowymi niniejszego planu.

§ 4

Warunki zabudowy i zagospodarowania terenu w decyzjach administracyjnych w stosunku do terenów mieszkaniowych i usługowych, o których mowa w § 2, ust. 1, lit. a należy określać:

- 1) według zasad ustalonych odpowiednio w paragrafach od 6 do 8 ,
- 2) z uwzględnieniem ustaleń w zakresie:
 - a) obsługi komunikacyjnej, zawartych w § 9,
 - b) zasad zaopatrzenia w infrastrukturę techniczną, zawartych w § 10,
 - c) ochrony dóbr kultury, zawartych w § 11,
 - d) ochrony i kształtowania środowiska, zawartych w § 12,
 - e) obrony cywilnej i ochrony przeciwpożarowej, zawartych w § 13.

§ 5

Ilekróć w przepisach niniejszej uchwały jest mowa o :

- 1) przepisach szczególnych i odrębnych - należy przez to rozumieć przepisy ustaw wraz z aktami wykonawczymi,
- 2) przeznaczeniu podstawowym - należy przez to rozumieć takie przeznaczenie, które powinno przeważać na danym terenie, wyznaczonym liniami rozgraniczającymi,
- 3) przeznaczeniu dopuszczalnym - należy przez to rozumieć rodzaje przeznaczenia inne niż podstawowe, które uzupełniają, bądź wzbogacają przeznaczenie podstawowe,
- 4) terenach i kwartałach zabudowy - należy przez to rozumieć obszary wyznaczone na rysunku planu liniami rozgraniczającymi i oznaczone symbolami trzyliterowymi z kolejną cyfrą arabską,
- 5) formach zabudowy jednorodzinnej - należy przez to rozumieć budownictwo mieszkaniowe wolnostojące, bliźniacze i szeregowe na działkach wydzielonych geodezyjnie,

- 6) zabudowie wielorodzinnej i małych domach mieszkalnych - należy przez to rozumieć budynki wielomieszkaniowe z niezbędnymi usługami podstawowymi i urządzeniami towarzyszącymi,
- 7) usługach podstawowych lub komercyjnych - należy przez to rozumieć obiekty lub lokale handlowe, rzemieślnicze nieuciążliwe i gastronomiczne, a także kluby, świetlice, gabinety lekarskie, pomieszczenia administracji i łączności,
- 8) urządzeniach i obiektach towarzyszących - należy przez to rozumieć budynki gospodarcze, garaże, szklarnie na działkach zabudowy indywidualnej, a także zespoły garaży, parkingi i śmietniki na terenach zabudowy wielorodzinnej,
- 9) zasadach wyposażenia w urządzenia infrastruktury technicznej - należy przez to rozumieć zasady doprowadzenia energii elektrycznej, wody, gazu, odprowadzenie ścieków i wód opadowych, przebiegu sieci telefonicznej oraz sposobu ogrzewania obiektów,
- 10) obiektach usługowych lub produkcyjnych nieuciążliwych dla środowiska - należy przez to rozumieć taką działalność, której strefa uciążliwości określona odrębnymi przepisami mieści się w granicach własnej działki i działalność ta nie pogarsza stanu środowiska przyrodniczego.
- 11) paliwie ekologicznym - należy przez to rozumieć: gaz ziemny, gaz płynny, olej opałowy niskosiarkowy, energię elektryczną.

DZIAŁ II PRZEPISY SZCZEGÓLNE

Rozdział 1

Podstawowe przeznaczenie terenów o różnych funkcjach, zasady ich zagospodarowania i zaopatrzenia w urządzenia infrastruktury technicznej.

§ 6

1. Wyznacza się kwartały zabudowy mieszkaniowo-usługowej, oznaczone na rysunku planu symbolem MNU1 z podstawowym przeznaczeniem pod intensywną zabudowę jednorodzinną w formie zabudowy szeregowej lub bliźniaczej.
2. Na terenach, o których mowa w ust. 1 dopuszcza się:
 - 1/ lokalizację zabudowy usługowej jako uzupełnienie zabudowy mieszkaniowej jednorodzinnej,
 - 2/ lokalizację zamiennie zabudowy mieszkaniowej wielorodzinnej w formie małych domów mieszkalnych.
3. Na terenach, o których mowa w ust. 1 ustala się następujące zasady zagospodarowania:
 - 1/ w odniesieniu do istniejącej zabudowy:
 - a/ pozostawia się do trwałego zachowania wszystkie budynki mieszkalne będące w dobrym stanie technicznym,

- b/ pozostałe budynki pozostawia się do tzw. „śmierci technicznej” ze wskazaniem projektowanego usytuowania zabudowy,
- 2) w odniesieniu do istniejącego podziału własnościowego utrzymuje się w maksymalnym stopniu istniejące granice własności, wprowadzając jedynie niezbędne korekty umożliwiające wydzielenie nowych działek budowlanych lub wynikające z korekty układu komunikacyjnego,
 - 3) wysokość budynków mieszkalnych do 3 kondygnacji z użytkowym poddaszem,
 - 4) dachy dwu lub wielospadowe o nachyleniu 30° - 45° ,
 - 5) dostosowanie architektury i materiałów projektowanych budynków mieszkalnych - do lokalnych tradycji,
 - 6) w wyjątkowych przypadkach, uzasadnionych warunkami terenowymi, dopuszcza się lokalizację budownictwa mieszkaniowego wolnostojącego,
 - 7) zabrania się lokalizacji budynków gospodarczych, nie dotyczy to garaży,
 - 8) na działce nr geodezyjny 1020 może być zlokalizowany jedynie mały obiekt usługowy na granicy z sąsiadem. Działka ze względu na swoje wymiary nie odpowiada wymaganiom lokalizacji budynku mieszkalnego.
4. W przypadku realizacji zabudowy, o której mowa w ust. 2, pkt. 2 ustala się następujące zasady zagospodarowania:
- 1/ wysokość budynków mieszkalnych do 12 m. od poziomu terenu do najwyższej poziomej krawędzi ściany,
 - 2/ dachy strome o nachyleniu 30° - 60° ,
 - 3/ dopuszcza się:
 - a/ realizację usług podstawowych w formie wbudowanej lub wydzielonych pawilonach o maksymalnej wysokości 2 kondygnacji nadziemnych,
 - b/ realizację garaży w podpiwniczeniach budynków mieszkalnych lub w wydzielonych zespołach,
 - c/ zmianę przebiegu ciągów pieszo - jezdnych i dojazdów (służebności dojazdów) określonych na rysunku planu linią przerywaną pod warunkiem:
 - utrzymania określonych w planie zasad uzbrojenia terenu w infrastrukturę techniczną, o której mowa w § 10,
 - zapewnienia niezbędnych połączeń komunikacyjnych do działek zlokalizowanych wewnątrz kwartałów,
 - d/ zabrania się lokalizacji budynków gospodarczych, nie dotyczy to garaży.
5. Nieprzekraczalne linie zabudowy realizowanej wzdłuż ulic oznaczonych symbolami KL i KD wynoszą:
- 1/ dla zabudowy mieszkaniowej - 8 m. od krawędzi jezdni,
 - 2/ dla zabudowy usługowej - 6 m. od krawędzi jezdni.

§ 7

1. Wyznacza się kwartały zabudowy mieszkaniowo-usługowej oznaczone na rysunku planu symbolem MN,U 2 z podstawowym przeznaczeniem pod zabudowę jednorodziną w formie zabudowy wolnostojącej.

2. Na terenie, o którym mowa w ust. 1 dopuszcza się:
 - 1/ zabudowę jednorodzinną bliźniaczą,
 - 2/ zmianę określonych na rysunku planu podziałów na działki budowlane,
 - 3/ lokalizację usług podstawowych w formie wbudowanej, bądź budynków wolnostojących na poszczególnych działkach,
 - 4/ lokalizację budynków gospodarczych i garaży wolnostojących,
 - 5/ w przypadkach uzasadnionych wymiarami działek dopuszcza się lokalizację budynku gospodarczego po granicy działki.

3. Na terenach, o których mowa w ust. 1 ustala się następujące zasady zagospodarowania:
 - 1/ w odniesieniu do istniejącego zainwestowania obowiązują ustalenia określone w § 6 ust. 1 pkt. 1 i 2,
 - 2/ ujednoczenie gabarytów w poszczególnych kwartałach zabudowy,
 - 3/ dostosowanie wystroju budynków mieszkalnych do architektury regionalnej i lokalnych tradycji,
 - 4/ wysokość budynków mieszkalnych do 2 kondygnacji nadziemnych z użytkowym poddaszem,
 - 5/ dachy strome o nachyleniu 30° - 60°.

§ 8

1. Wyznacza się tereny zieleni publicznej oznaczone na rysunku planu symbolem ZP przeznaczone pod ogólnodostępną rekreację codzienną (park miejski).

2. W planie zagospodarowania parku należy uwzględnić:
 - 1/ projektowaną stację transformatorową (15/04 kV), parterową, murowaną, oznaczoną na rysunku planu symbolem IEe2,
 - 2/ projektowaną studnię publiczną, oznaczoną na rysunku planu symbolem IWs2, której parametry określono w § 10, ust. 2, lit. b.

§ 9

1. Ustala się następujące zasady obsługi komunikacyjnej:
 - 1/ istniejącymi ulicami lokalnymi (L), oznaczonymi na rysunku planu niżej wymienionymi symbolami z określeniem klasy technicznej i szerokości w liniach rozgraniczających:
 - a) K 1 L - 18 m. (ul. Piaskowa)
 - b) K 2 L - 12 do 15 m. (ul. Główna)
 - c) K 3 L - 11,5 m. (ul. Przechodnia)
 - 2/ istniejącymi i projektowanymi ulicami dojazdowymi, oznaczonymi na rysunku planu niżej wymienionymi symbolami z określeniem klasy technicznej i szerokości w liniach rozgraniczających:
 - a/ K 4 D - 12 do 15 m. (Plac XXlecia)
 - b/ K 5 D - 9 - 12 m. (ul. Bohaterów Westerplatte)
 - c/ K 6 D - 10,5 m. (ul. Dolna)
 - d/ K 7 D - 9,5 m. (ul. Śliska)

3/ projektowanymi ciągami pieszo - jezdny (DX), oznaczonymi na rysunku planu niżej wymienionymi symbolami z określeniem klasy technicznej i szerokości w liniach rozgraniczających:

a/ K 8 DX - 6 m.

b/ K 9 DX - 6 m. z placem manewrowym

4/ do obsługi działek projektowanych na zapleczu istniejącej zabudowy wyznacza się dojazdy (służebności przejazdu), oznaczone na rysunku planu symbolem K 12 DX o szerokości w liniach rozgraniczających 5 m..

2. Ustala się następujące wskaźniki i zasady zabezpieczenia miejsc postojowych tj. parkingów i garaży:

1/ na terenach przeznaczonych pod zabudowę jednorodzinną ustala się zabezpieczenie miejsc postojowych na terenie działki i na ulicach dojazdowych,

2/ w przypadku realizacji zabudowy wielorodzinnej (małe domy mieszkalne) ustala się wskaźnik : 1 miejsce postojowe na 1 mieszkanie - przy czym część miejsc postojowych należy zabezpieczyć w formie garaży lokalizowanych na terenie oznaczonym na rysunku planu symbolem MNU 1,

3/ przy usługach należy przewidzieć 15 miejsc postojowych na 1000 m² pow. użyt.

§ 10

1. Ustala się następujące zasady zaopatrzenia w infrastrukturę techniczną:

1/ w zakresie elektroenergetyki:

a) ustala się zasilanie z miejskiej sieci rozdzielczej średniego napięcia z projektowanych stacji transformatorowych 15/0, 38 kV, 20/630 kVA,

b) projektowane stacje (IEe1, IEe2) oraz linie SN 15 kV kablowe, zasilające wyżej wymienione stacje jako „wcięcia” do istniejącej sieci SN przedstawiono orientacyjnie na rysunku planu,

c) trasy przebiegu linii, o których mowa w pkt. 1, lit. a i b winny być uściślone w projekcie zagospodarowania terenu na etapie sporządzania projektu budowlanego z zachowaniem norm i przepisów szczególnych, obowiązujących w czasie sporządzania projektu budowlanego w uzgodnieniu z Zakładem Energetycznym. Ze względów estetycznych elewacje stacji należy dostosować do wyglądu zabudowy w sąsiedztwie oraz otoczenia terenów zielonych,

d) ustala się bezpośrednią obsługę odbiorców poprzez istniejące i projektowane napowietrzne linie NN biegnące w liniach rozgraniczających ulic. Przyłącza w zależności od sugestii inwestorów mogą być napowietrzne lub kablowe,

e) ustala się oświetlenie ulic na wspólnych słupach z linią komunalną NN - napowietrzną,

f) linie zabudowy od istniejących i projektowanych linii i urządzeń elektroenergetycznych należy określić zgodnie z normami i przepisami szczególnymi, obowiązującymi w czasie sporządzania projektu budowlanego, na warunkach określonych przez Zakład Energetyczny,

2) w zakresie zaopatrzenia w wodę:

- a/ zaopatrzenie w wodę ustala się z sieci miejskiej z istniejących i projektowanych przewodów o średnicy 100 mm wraz z hydrantami przeciwpożarowymi usytuowanymi w odległości ok. 100 m. jeden od drugiego,
 - b/ ustala się lokalizację studni publicznej (IW_{s2}) na terenie zieleni urządzonej (ZP) o wydajności nie mniejszej niż $7,5 \text{ dm}^3/\text{dobę}/\text{osobę}$,
 - c/ ustala się likwidację istniejącego pod jezdnią ul. Bohaterów Westerplatte przewodu wodociągowego i ułożenie na tym odcinku przewodu o średnicy 100 mm pod chodnikiem,
 - d/ trasy przebiegu sieci wodociągowej oraz orientacyjną lokalizację studni oznaczono na rysunku planu,
 - e/ ustala się zachowanie istniejącej studni głębinowej ujęcia miejskiego znajdującego się przy ul. Śliskiej poza terenem opracowania niniejszego planu (IW_{s1}).
- 3) w zakresie odprowadzania ścieków i wód opadowych:
- a/ ustala się, że ścieki sanitarne odprowadzane będą do istniejących i projektowanych kanałów sanitarnych o średnicy 0,20 m. z podłączeniem do miejskiej kanalizacji sanitarnej przechodzącej wzdłuż ulic Przechodniej i Głównej,
 - b/ zasady przebiegu projektowanych kanałów sanitarnych przedstawiono na rysunku planu,
 - c/ ustala się, że wody opadowe odprowadzane będą do istniejących i projektowanych kanałów deszczowych o średnicach od 0,20 do 0,40 m. z włączeniem do istniejącej kanalizacji deszczowej, biegnącej w ciągach ulic Przechodniej i Głównej,
 - d/ zabrania się odprowadzania ścieków bytowo - gospodarczych i technologicznych do kanałów odprowadzających wody opadowe,
- 4) w zakresie zaopatrzenia w gaz:
- a/ ustala się, że zaopatrzenie w gaz dla celów bytowo - gospodarczych i grzewczych odbywać się będzie z projektowanej sieci gazowej średniego ciśnienia z reductorami indywidualnymi dla każdego odbiorcy,
 - b/ w ciągach komunikacyjnych przewidziano rezerwę pod sieć gazową.
- 5) w zakresie zaopatrzenia w ciepło:
- a/ ustala się zasady ogrzewania budynków lub zespołów budynków z indywidualnych źródeł ciepła na paliwo o niskiej zawartości substancji zanieczyszczających powietrze (paliwo ekologiczne),
 - b/ na terenach zabudowy zwartej, oznaczonych na rysunku planu symbolem MNU 1 dopuszcza się możliwość doprowadzenia ciepła z sieci ciepłowniczej znajdującej się poza granicami niniejszego planu na warunkach określonych przez gestora sieci,
- 6) w zakresie uzbrojenia w sieć telefoniczną ustala się możliwość podłączenia poszczególnych obiektów do istniejącej centrali telefonicznej siecią kablową prowadzoną w liniach rozgraniczających istniejących i projektowanych ulic.

Rozdział 2

Zasady zagospodarowania terenów lub obiektów podlegających ochronie.

§ 11

1. Ustala się następujące zasady ochrony dóbr kultury:

1/ w zakresie rozplanowania zachowuje się istniejące przebiegi ulic: Głównej, Bohaterów Westerplatte, Przechodniej, Nowy Rynek (Plac XX-lecia) i Śliskiej,

2/ w zakresie ochrony zabudowy o wartościach kulturowych:

a) obiektem o wartościach kulturowych przeznaczonym do trwałego zachowania jest budynek mieszkalny murowany, 2 kondygnacyjny, położony przy Placu XX-lecia nr 9. Wszelkie plany remontu lub przebudowy wyżej wymienionego obiektu wymagają zgody Wojewódzkiego Konserwatora Zabytków w Białymstoku,

b) obiektami o wartościach kulturowych, które ze względu na stan techniczny mogą być wyburzane są budynki mieszkalne, drewniane, położone przy ulicach: Bohaterów Westerplatte nr 5, Głównej nr nr 27, 31, 36, 37, 39 oraz Dolnej nr nr 2 i 8. Wszelkie prace dotyczące przebudowy tych obiektów wymagają opinii Wojewódzkiego Konserwatora Zabytków w Białymstoku, prace robótkowe mogą być wykonywane na warunkach określonych przez Wojewódzkiego Konserwatora Zabytków w Białymstoku.

§ 12

1. Ustala się następujące zasady i wymagania w zakresie ochrony i kształtowania środowiska:

1/ zakaz lokalizacji budynków na działkach zabudowy mieszkaniowo - usługowej poza wyznaczonymi na rysunku planu nieprzekraczalnymi liniami zabudowy,

2/ zakaz lokalizacji na terenach oznaczonych symbolami MNU 1 i MNU 2 obiektów uciążliwych i mogących pogorszyć stan środowiska - określonych odrębnymi przepisami, natomiast na terenach ZP wszelkiej innej zabudowy poza wymienioną w § 8.

3/ zakaz lokalizacji na terenach oznaczonych symbolem MNU usług pogarszających standard zamieszkania w zakresie podwyższenia poziomu hałasu, emisji substancji zapachowych, pyłowych, zwiększających ruch samochodowy - typu hurtownie, magazyny itp. W przypadkach zamiaru lokalizacji obiektów budzących wątpliwość co do ich uciążliwości należy wykonać ocenę oddziaływania na środowisko,

4/ zakaz lokalizacji na terenach oznaczonych symbolem MNU obiektów rzemieślniczych o działalności uciążliwej dla terenów sąsiednich.

Ponadnormatywna uciążliwość wynikająca z działalności obiektów usługowo - rzemieślniczych nie może wychodzić poza obręb własnej działki.

5/ jako minimalne powierzchnie wolne od zabudowy i przeznaczone pod zielen przydomową na działkach budownictwa jednorodzinnego i zielen osiedlową na terenach zabudowy wielorodzinnej ustala się:

- a) na terenach oznaczonych na rysunku planu symbolem MNU 1 - 50 % przy zabudowie szeregowej i 30 % przy zabudowie wielorodzinnej,
- b) na terenach oznaczonych na rysunku planu symbolem MNU 2 - 50 % ,

Rozdział 3 Przedsięwzięcia obrony cywilnej i ochrony przeciwpożarowej.

§ 13

1. Ustala się następujące zasady i wymagania w zakresie obrony cywilnej i ochrony przeciwpożarowej:
 - 1) w projektach budowlanych obiektów usługowych, użyteczności publicznej i mieszkaniowo - usługowych należy przewidzieć w podziemiach lokalizację ukryć (schronów),
 - 2) projekty budowlane, o których mowa w pkt 1 należy każdorazowo uzgodnić z Wojewódzkim Inspektoratem Obrony Cywilnej w Białymstoku,
 - 3) na terenach budownictwa jednorodzinnego we wszystkich jego formach należy przewidywać ukrycia typu II, wykonane przez mieszkańców we własnym zakresie w podpiwniczeniach budynków, w okresie podwyższonej gotowości obronnej Państwa,
 - 4) zaopatrzenie w wodę w przypadkach awaryjnych należy przewidzieć z istniejącej przy ul. Śliskiej studnie głębinowej (IW_{s1}) oraz projektowanej studni (symbol na rysunku planu IW_{s2}) zlokalizowanej na terenie oznaczonym na rysunku planu symbolem ZP. Wydajność studni powinna wynosić min. 7,5 l/osobę/dobę. Istniejące na osiedlu studnie kopane należy zabezpieczyć przed likwidacją i zachować do celów obrony cywilnej i ochrony przeciwpożarowej,
 - 5) alarmowanie i zawiadamianie mieszkańców w wypadku zagrożenia należy realizować poprzez syrenę alarmową zlokalizowaną na terenie Zespołu Szkół Mechanicznych,
 - 6) oświetlenie zewnętrzne ulic należy przystosować do centralnego wygaszania,
2. W zakresie ochrony przeciwpożarowej ustala się obowiązek:
 - 1) wykonania w projektowanych odcinkach sieci wodociągowej hydrantów w odległościach min. 100 m. jeden od drugiego,
 - 2) utrzymania zdolności eksploatacyjnej istniejących studni kopanych.

Rozdział 4 Przepisy końcowe

§ 14

Zgodnie z art. 10, ust. 3 i art. 36 ust. 3 ustawy z dnia 7 lipca 1994 r. o zagospodarowaniu przestrzennym (Dz. U. Nr 89, poz. 415, zm. 1996 r. Nr 106, poz. 496) ustala się stawkę procentową służącą naliczaniu jednorazowej opłaty w związku ze wzrostem wartości nieruchomości w wysokości 30 % (słownie: trzydziestu procent).

§ 15

Grunty rolne, objęte niniejszym planem zostały przeznaczone na cele nie-rolnicze w miejscowym planie ogólnym zagospodarowania przestrzennego miasta Łapy zatwierdzonym uchwałą Nr XLIII/306/94 Rady Miejskiej w Łapach z dnia 19 maja 1994 r. (Dz. Urz. WB Nr 12, poz. 58).

§ 16

Traci moc uchwała Nr XXXI/189/92 Rady Miejskiej w Łapach z dnia 17 grudnia 1992 r. w sprawie zatwierdzenia miejscowego planu szczegółowego zagospodarowania przestrzennego „Centrum” w Łapach (Dz. Urz. W.B. z 1993 r. Nr 1, poz. 2) w części objętej niniejszym planem.

§ 17

Wykonanie uchwały powierza się Zarządowi Miasta i Gminy w Łapach.

§ 18

Uchwała wchodzi w życie po upływie czternastu dni od dnia ogłoszenia w Dzienniku Urzędowym Województwa Białostockiego.

**Przewodniczący Rady Miejskiej
/-/ Mirosław Wincenciak**

Załącznik Nr 2
do uchwały Nr XLI/375/98....
Rady Miejskiej w Łapach
z dnia 30 kwietnia 1998r...

CENTRUM

PLAN ZAGOSPODAROWANIE PRZESTRZENNEGO

skala 1:1000



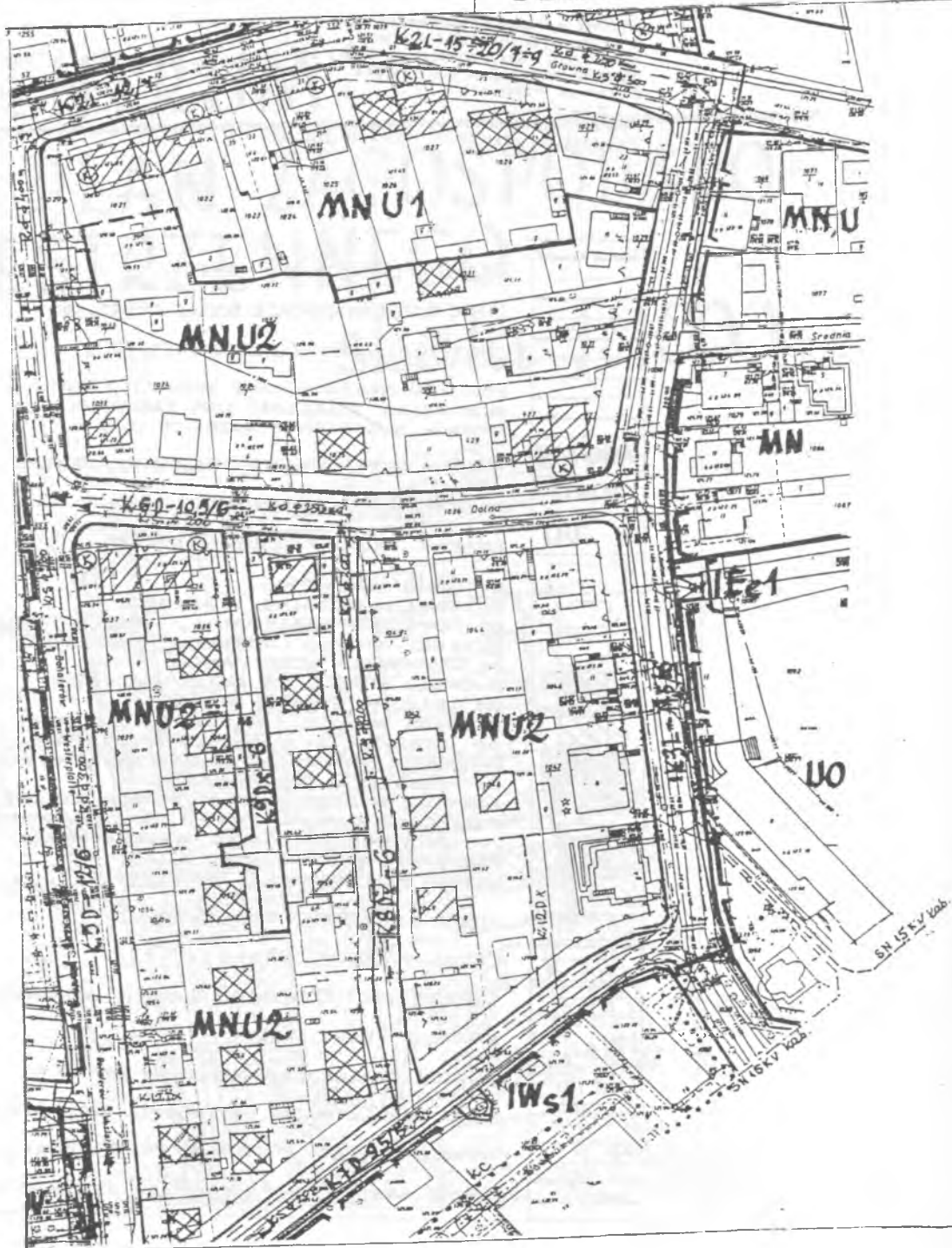
Załącznik Nr 5
do uchwały Nr XLI/375/98
Rady Miejskiej w Łapach
z dnia .. 30 kwietnia 1998r..

Włótnik wykonano Fotomechanicznie
w Okręgowym Przedsiębiorstwie
Geodezyjno - Kartograficznym S-ka z o.o.
Wydział Produkcji w Białymstoku.
Kierownik Pracowni
Tadeusz Idzkowski
Białystok dn. 1996.07.31. Lks.rob. 829/1287


	GRANICA OPRACOWANIA PLANU
	LINIE ROZGRANICZAJĄCE ŚCISLE OKREŚLONE
	LINIE ROZGRANICZAJĄCE ORIENTACYJNE
	PODZIAŁY WŁASNOŚCIOWE ISTNIEJ./PROJ. MINIMALNA ODLEGŁOŚĆ LINII ZABUDOWY NOWYCH BUDYNKÓW MIESZK. OD ULIC
	TERENY MIESZKANIOWE WIELORODZI/JEDNOR.
	TERENY MIESZKANIOWO-USŁUGOWE
	TERENY USŁUG / TERENY SIKOŁ
	BUDYNKI USŁUGOWE
	BUDYNKI MIESZKALNE ISTNIEJĄCE DO TRWAŁEGO UTRZYMANIA / I MIESZK./USŁ./
	BUDYNKI MIESZK. I MIESZK./USŁUCOWE DO CIĄSOWEGO UTRZYMANIA
	BUDYNKI MIESZK. I MIESZK./USŁUCOWE DO REALIZACJI W I ETAPIE
	BUDYNKI MIESZK. I MIESZK./USŁUCOWE DO REALIZACJI W DALEJSZYCH ETAPACH
	BUDYNEK MIESZK. O WARTOŚCIACH ZACHOWANIA
	BUDYNKI MIESZK. O WARTOŚCIACH KULTUR. /ZALECANE WYKON. DOKUM. FOTOGRAFICZNEJ
	POSTULOWANE USŁUGOWE WYKORZYSTANIE PARTERÓW BUD. MIESZKALNYCH
	BRAMY PRZEJAZDOWE / POSTULOWANE/
	ULICE LOKALNE I DOJAZDOWE
	CIAŁCI PIESZO - JEJDNE
	SŁUŻEBNOŚCI PRZEJAZDU/LOKALIZ. ORIENTAC./
	STUDNIE PUBLICZNE
	STACJE TRANSFORMATOROWE 15 KV/0,4 KV
	LINIE ENERGETYCZNE SN ISTNIEJ./PROJ.-KABLOWE
	WODOCIĄG - SIĘĆ ISTNIEJĄCA/PROJEKTOWANA
	KANAŁ SANITARNY - ISTNIEJĄCY /PROJEKT.



Załącznik Nr 4
do uchwały Nr XLII/375/98
Rady Miejskiej w Łapach
z dnia 30 kwietnia 1998r.



Załącznik Nr ... 5 ...
do uchwały Nr .XLI/375/98...
Rady Miejskiej w Łapach
z dnia .30.kwietnia.1998r...



KANAL DESIČZOWY - ISTNIEJĄCY / PROJEKT.

KANAL CIEPŁOWNICZY -PROJ/TRASA ORIENT. W/C
PLANU OGÓLNEGO

UWAGA: OBRYSY PROJEKTOWANYCH BUDYNKÓW
MAJĄ CHARAKTER ORIENTACYJNY

ODPISY UZGODNIEN:

1. ZARZĄD GMINY TUROŚŃ KOŚCIELNA 09.08.97r. UZGODNIONO PRZEWODNICZĄCY ZARZĄDU GMINY mgr. ANDRZEJ JURCIAK /podpis nieczytelny/

2. ZARZĄD MIASTA I GMINY CHOROSIĆ. PRZEWODNICZĄCY ZARZĄDU inż. JERZY ULANOWICZ /podpis nieczytelny/ 1997.08.19

3. ZARZĄD MIASTA I GMINY SURĄŻ. UZGODNIONO 1997.08.11 PRZEWODNICZĄCY ZARZĄDU MIASTA I GMINY mgr. inż. MIECZYSLAW WERPECHOWSKI /podpis nieczytelny/

4. URZĄD GMINY 18-112 POSWIĘTNE WOJ. BIAŁOSTOCKIE tel. 50-43-14 fax 50-41-83. UZGODNIONO 20.08.97 WÓJT inż. WITOLD ŁAPINSKI /podpis nieczytelny/

5. KOMENDA REJONOWA PAŃSTWOWEJ STRAŻY POŻARNEJ W ŁAPACH I SIEDZIBA W BIAŁYM STOKU. UZGODNIONO dn. 20.08.97r. ZASTĘPCA KOMENDANTA REJONOWEGO PAŃSTWOWEJ STRAŻY POŻARNEJ st. kap. mgr. inż. JERZY KĘDZIEREWICZ /podpis nieczytelny/

6. KOMENDA WOJEWÓDZKA POLICJI W BIAŁYM STOKU UZGODNIONO DNIA 1997.08.19 Nr. rejestru NR 62/97. PODPIS NIECZYTELNY.

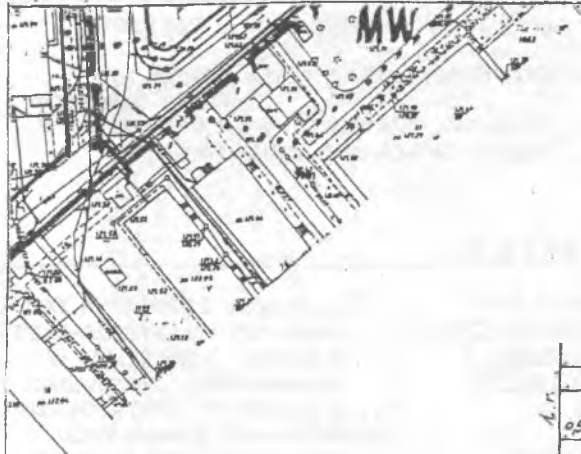
7. WOJEWÓDZKI SZTAB WOJSKOWY. REGIONALNY SZTAB WOJSKOWY ul. Kawalerska 70B 15-601 BIAŁYSTOK. UZGODNIONO 19.08.97. mgr. LEWCUK /podpis nieczytelny/

8. ZARZĄD GMINY SOŁOCH UZGODNIONO 19.08.1997. PRZEWODNICZĄCY ZARZĄDU GMINY mgr. inż. JÓZEF IĄŻŁOWSKI /podpis nieczytelny/

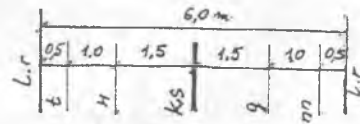
Z A I G O D N I O Ś Ć :

Barbara Kardybelaka
mgr inż. architekt
spec. do proj. w plan. przestrz.
Nr 555/88

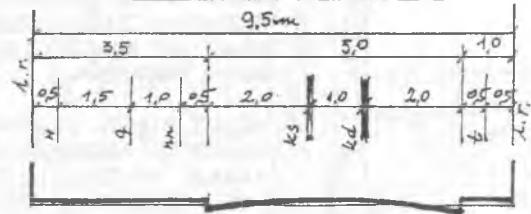
Załącznik Nr 6
 do uchwały Nr XLI/375/98
 Rady Miejskiej w Łapach
 z dnia 30. kwietnia 1998r.



CIĄG PIESZO-JEZDNY D_x-6



UL. ŚLISKA D-9,5/5



ROZRIĄD WIBROJENIA NA PROJ. ULICACH

UKŁAD SEKCJI:

1	2
3	4
5	6

ZESPOŁ AUTORSKI

mgr. arch. arch.	WALDEMAR GRENDA	- proj. prowadzący	<i>W/G</i>
mgr. arch. arch.	BARBARA KURDYBEJSKA	- urbanistyka	<i>BK</i>
mgr.	TADEUSZ JANUSIEWSKI	- zag. program.	<i>TJ</i>
mgr. arch.	JAN KRUSIĘWSKI	- komunikacja	<i>JK</i>
mgr. arch.	CIESŁAWA KRUSIĘWSKA	- wzd. - kan.	<i>CK</i>
arch.	ELŻBIETA KEPSKA	- energetyka	<i>EK</i>

5 6

Porozumienie

zawarte w dniu 21 maja 1998 roku pomiędzy Wojewodą Białostockim Krystyną Łukaszuk, a Gminą Zabłudów reprezentowaną przez Zarząd Gminy w osobach:

1. Mieczysława Ładnego - Przewodniczącego Zarządu
2. Mirosława Maksymiuka - Członka Zarządu

w sprawie powierzenia Gminie Zabłudów prowadzenia zadań związanych z modernizacją odcinka drogi wojewódzkiej Nr 03440 ul. Białostockiej w Dojlidach Górnych.

§ 1

Na podstawie art. 8 ustawy z dnia 22 marca 1990 roku o terenowych organach rządowej administracji ogólnej (Dz.U. z 1998 r. Nr 32, poz. 176) Wojewoda Białostocki powierza, a na podstawie art. 8 ust. 2 i art. 18 ust. 2 pkt 11 ustawy z dnia 8 marca 1990 r. o samorządzie terytorialnym (Dz.U. Nr 13, poz. 74, Nr 58, poz. 261, Nr 106, poz. 496 i Nr 132, poz. 622, z 1997 r. Nr 9, poz. 43) Gmina Zabłudów przyjmuje na czas określony prowadzenie zadań związanych z modernizacją drogi wojewódzkiej nr 03440 ul. Białostockiej w Dojlidach Górnych, a w szczególności:

- 1/ ogłoszenie przetargu na wyłonienie wykonawcy robót i zawarcie umowy zgodnie z ustawą o zamówieniach publicznych,
- 2/ przygotowanie kompletnej dokumentacji terenowo-prawnej,
- 3/ wszelkich innych spraw związanych z modernizacją przedmiotowej drogi.

§ 2

1. Gmina Zabłudów oświadcza iż:

- 1/ zabezpieczy część środków w budżecie gminy niezbędnych do realizacji zakresu zadania przewidywanego do wykonania w 1998 roku,
 - 2/ ujmie w/w zadanie do wykazu zadań inwestycyjnych jako załącznika do uchwały Rady Gminy Zabłudów w sprawie uchwalenia budżetu gminy na 1998 r.
2. Prace modernizacyjne Gmina jako inwestor będzie realizowała w porozumieniu z Dyрекcją Okręgową Dróg Publicznych w Białymstoku.

§ 3

1. Wojewoda Białostocki zapewni na realizację modernizacji drogi wojewódzkiej nr 03440 ul. Białostockiej środki finansowe w kwocie 100.000 zł. /słownie: sto tysięcy złotych/.

2. Środki zostaną przekazane na konto Urzędu Miasta i Gminy w Zabłudowie nr 8099004-101-36011-1 w BS w Zabłudowie po zakończeniu inwestycji i przedłożeniu dokumentacji końcowej zadania.
3. Przyznane środki finansowe nie mogą być wykorzystane na inne cele lub zadania inwestycyjne.

§ 4

Modernizacja drogi Nr 03440 ul. Białostockiej polegać będzie na wykonaniu, zgodnie z dokumentacją, warstwy wzmacniającej wraz z warstwą wyrównawczą z masy mineralno - asfaltowej.

§ 5

Porozumienie zawarte jest na czas realizacji zadania. Zakończenie prac modernizacyjnych nastąpi do 20 grudnia 1998 roku.

§ 6

Po zakończeniu robót modernizacyjnych, o których mowa w § 4, nie później niż w terminie 30 dni od daty zakończenia zadania Gmina Zabłudów przedłoży Wojewodzie Białostockiemu rozliczenie finansowo - rzeczowe przedmiotowego zadania.

§ 7

Wszelkie zmiany mogą być wprowadzone aneksem za zgodą obu stron w formie pisemnej.

§ 8

Niniejsze porozumienie sporządza się w czterech jednobrzmiących egzemplarzach, po dwa egzemplarze dla każdej ze stron.

§ 9

Porozumienie wchodzi w życie po upływie 14 dni od dnia ogłoszenia w Dzienniku Urzędowym Województwa Białostockiego.

Przewodniczący Zarządu
/-/ Mieczysław Ładny

Wojewoda
/-/ Krystyna Łukaszuk

Członek Zarządu
/-/ mgr inż. Mirosław Maksymiuk

5 7

Porozumienie

zawarte w dniu 21 maja 1998 roku pomiędzy Wojewodą Białostockim Krystyną Łukaszką, a Gminą Korycin reprezentowaną przez Zarząd Gminy w osobach:

1. Mirosława Lecha - Przewodniczącego Zarządu
2. Stanisława Kopciewskiego - Członka Zarządu

w sprawie powierzenia Gminie Korycin prowadzenia zadań związanych z modernizacją odcinka drogi wojewódzkiej Nr 03167 Brody - Bombla - Łosiniec.

§ 1

Na podstawie art. 8 ustawy z dnia 22 marca 1990 r. o terenowych organach rządowej administracji ogólnej (Dz.U. z 1998 r. Nr 32, poz. 176) Wojewoda Białostocki powierza, a na podstawie art. 8 ust. 2 i art. 18 ust. 2 pkt 11 ustawy z dnia 8 marca 1990 roku o samorządzie terytorialnym (Dz.U. Nr 13, poz. 74, Nr 58, poz. 261, Nr 106, poz. 496 i Nr 132, poz. 622, z 1997 roku Nr 9, poz. 43) Gmina Korycin przyjmuje na czas określony prowadzenie zadań związanych z modernizacją drogi wojewódzkiej nr 03167 Brody - Bombla - Łosiniec.

§ 2

1. Gmina Korycin oświadcza, że ujmie w/w zadanie do wykazu zadań inwestycyjnych jako załącznika do uchwały Rady Gminy Korycin w sprawie uchwalenia budżetu gminy na 1998 rok.
2. Prace modernizacyjne Gmina jako inwestor będzie realizowała w porozumieniu z Dyрекcją Okręgową Dróg Publicznych w Białymstoku.

§ 3

1. Wojewoda Białostocki zapewni na realizację modernizacji drogi wojewódzkiej nr 03167 Brody-Bombla-Łosiniec środki finansowe w kwocie 200.000 zł. /słownie: dwieście tysięcy złotych/.
2. Środki zostaną przekazane na konto Urzędu Gminy w Korycinie Nr 15001083-107855-121080047713 KBPBI S.A. I O/B B-stok po zakończeniu inwestycji i przedłożeniu dokumentacji końcowej zadania.
3. Przyznane środki finansowe nie mogą być wykorzystane na inne cele lub zadania inwestycyjne.

§ 4

Modernizacja drogi Nr 03167 Brody-Bombla-Łosiniec polegać będzie na wykonaniu wyrównania podbudowy mieszanką mineralno-asfaltową i wykonanie nawierzchni z mieszanki mineralno-asfaltowej o warstwie ścieralanej grub. 5 cm.

§ 5

Porozumienie zawarte jest na czas realizacji zadania. Zakończenie prac modernizacyjnych nastąpi do 31 sierpnia 1998 roku.

§ 6

Po zakończeniu robót modernizacyjnych, o których mowa w § 4, nie później niż w terminie 30 dni od daty zakończenia zadania Gmina Korycin przedłoży Wojewodzie Białostockiemu rozliczenie finansowo - rzeczowe przedmiotowego zadania.

§ 7

Wszelkie zmiany mogą być wprowadzone aneksem za zgodą obu stron w formie pisemnej.

§ 8

Niniejsze porozumienie sporządza się w czterech jednobrzmiących egzemplarzach, po dwa egzemplarze dla każdej ze stron.

§ 9

Porozumienie wchodzi w życie po upływie 14 dni od dnia ogłoszenia w Dzienniku Urzędowym Województwa Białostockiego.

Przewodniczący Zarządu
/-/ mgr Mirosław Lech

Wojewoda
/-/ Krystyna Łukaszuk

Członek Zarządu
/-/ inż. Stanisław Kopciewski

5 8

POROZUMIENIE

zawarte w dniu 1 czerwca 1998 roku pomiędzy Wojewodą Białostockim Krystyną Łukaszką a Gminą Dąbrowa Białostocka reprezentowaną przez Zarząd Gminy w osobach :

1. Wacław Ćwilich - przewodniczący Zarządu

2. Stanisław Czopik - członek Zarządu

w sprawie powierzenia Gminie Dąbrowa Białostocka prowadzenia zadań związanych z modernizacją drogi wojewódzkiej nr 03105 Jaczno - Harasimowicze w m. Jaczno.

§ 1

Na podstawie art. 8 ust. 2 ustawy z dnia 22 marca 1990 roku o terenowych organach rządowej administracji ogólnej / Dz. U. z 1998 roku Nr 32, poz. 176 / Wojewoda Białostocki powierza, a na podstawie art. 8 ust. 2 i art. 18 ust. 2 pkt 11 ustawy z dnia 8 marca 1990 roku o samorządzie terytorialnym /Dz. U. z 1996 roku Nr 13, poz. 74, Nr 58, poz. 261, Nr 106, poz. 496, Nr 132, poz. 622, z 1997 roku Nr 9, poz. 43, Nr 106, poz. 679, Nr 107 poz. 686, Nr 113, poz. 734 i Nr 123, poz. 775/ Gmina Dąbrowa Białostocka przyjmuje na czas określony prowadzenie zadań związanych z modernizacją drogi wojewódzkiej nr 03 105 Jaczno - Harasimowicze w m. Jaczno w szczególności :

1. ogłoszenie przetargu na wyłonienie wykonawcy robót i zawarcie umowy zgodnie z ustawą o zamówieniach publicznych.
2. wykonanie modernizacji drogi /zgodnie z opracowaną dokumentacją/ polegającej na wykonaniu :
 - podbudowy,
 - nawierzchni z masy mineralno asfaltowej o grubości 4 cm /w - wa ścieralna/
 - odwodnienia drogi.

§ 2

1. Wojewoda Białostocki zapewni na realizację modernizacji drogi wojewódzkiej nr 03105 Jaczno - Harasimowicze w m. Jaczno środki finansowe w kwocie 200000 zł / słownie : dwieście tysięcy zł/.
2. Środki finansowe zostaną przekazane na konto Urzędu Miasta i Gminy w Dąbrowie Białostockiej nr PBK Filia Dąbrowa Białostocka 11101196 - 592 - 360 - 1 04 po zakończeniu zadania i przedłożeniu dokumentacji końcowej tj. kopii protokołu odbioru robót i kopii faktury potwierdzonych przez inspektora nadzoru.
3. Przyznane środki finansowe nie mogą być wykorzystane na inne cele lub zadanie inwestycyjne.

§ 3

1. Gmina Dąbrowa Białostocka oświadcza, iż :

- 1) zabezpieczy w budżecie gminy środki finansowe niezbędne na realizację ww zadania
- 2) ujmie zadanie do wykazu zadań modernizacyjnych jako załącznika do uchwały Rady Miasta i Gminy Dąbrowa Białostocka w sprawie uchwalenia budżetu Miasta i Gminy Dąbrowa Białostocka na 1998 rok i będzie pełniła funkcję generalnego realizatora tego zadania
- 3) prace modernizacyjne Gmina jako inwestor będzie realizowała w porozumieniu z Dyrekcją Okręgową Dróg Publicznych w Białymstoku

§ 4

Porozumienie zawarte jest na czas realizacji zadania. Zakończenie prac modernizacyjnych określa się na 30 września 1998 roku.

§ 5

Po zakończeniu robót modernizacyjnych o których mowa w § 1 , nie później niż w terminie 30 dni od daty zakończenia zadania Gmina Dąbrowa Białostocka przedłoży Wojewodzie Białostockiemu rozliczenie finansowo - rzeczowe przedmiotowego zadania

§ 6

Wszelkie zmiany mogą być wprowadzone aneksem za zgodą obu stron.

§ 7

Porozumienie wchodzi w życie po upływie 14 dni od dnia ogłoszenia w Dzienniku Urzędowym Województwa Białostockiego

§ 8

Niniejsze porozumienie sporządza się w czterech jednobrzmiących egzemplarzach, po dwa egzemplarze dla każdej ze stron.

Przewodniczący Zarządu
/-/ mgr inż. Waclaw Ćwilich

Członek Zarządu
/-/ inż. Stanisław Czopik

Wojewoda

/-/ Krystyna Łukaszuk

5 9

POROZUMIENIE

zawarte w dniu 1 czerwca 1998 roku pomiędzy Wojewodą Białostockim Krystyną Łukaszuk a Gminą Dubicze Cerkiewne reprezentowaną przez Zarząd Gminy w osobach :

1. Anatol Pawłowski - przewodniczący Zarządu
 2. Mikołaj Ławrynowicz - członek Zarządu
- w sprawie powierzenia Gminie Dubicze Cerkiewne prowadzenia zadań związanych z modernizacją drogi wojewódzkiej nr 03712 Dubicze Cerkiewne - Dubicze Tofiłowce.

§1.

Na podstawie art. 8 ust. 2 ustawy z dnia 22 marca 1990 roku o terenowych organach rządowej administracji ogólnej /Dz. U. z 1998 roku Nr 32, poz. 176/ Wojewoda Białostocki powierza, a na podstawie art. 8 ust. 2 i art. 18 ust. 2 pkt 11 ustawy z dnia 8 marca 1990 roku o samorządzie terytorialnym /Dz. U. z 1996 roku Nr 13, poz. 74, Nr 58, poz. 261, Nr 106, poz. 496, Nr 132, poz. 622, z 1997 roku Nr 9, poz. 43, Nr 106, poz. 679, Nr 107 poz. 686, Nr 113, poz. 734 i Nr 123, poz. 775/ Gmina Dubicze Cerkiewne przyjmuje na czas określony prowadzenie zadań związanych z modernizacją drogi wojewódzkiej nr 03712 Dubicze Cerkiewne - Dubicze Tofiłowce w szczególności :

1. ogłoszenie przetargu na wyłonienie wykonawcy robót i zawarcie umowy zgodnie z ustawą o zamówieniach publicznych.
2. wykonanie modernizacji drogi /zgodnie z opracowaną dokumentacją/ polegającej na wykonaniu :
- nawierzchni z masy mineralno asfaltowej o grubości 5 cm .

§ 2.

1. Wojewoda Białostocki zapewni na realizację modernizacji drogi wojewódzkiej nr 03712 Dubicze Cerkiewne - Dubicze Tofiłowce środki finansowe w kwocie 47000 zł / słownie : czterdzieści siedem tysięcy zł/.
2. Środki finansowe zostaną przekazane na konto Urzędu Gminy w Dubiczach Cerkiewnych nr 80750002 - 143 - 36011 - 1/0 BS Kleszczele po zakończeniu zadania i przedłożeniu dokumentacji końcowej tj. kopii protokołu odbioru robót i kopii faktury potwierdzonych przez inspektora nadzoru.
3. Przyznane środki finansowe nie mogą być wykorzystane na inne cele lub zadanie inwestycyjne.

§ 3

1. Gmina Dubicze Cerkiewne oświadcza, iż :
- 1) zabezpieczy w budżecie gminy środki finansowe niezbędne na realizację ww zadania
 - 2) ujmie zadanie do wykazu zadań modernizacyjnych jako załącznika do uchwały Rady Gminy Dubicze Cerkiewne w sprawie uchwalenia budżetu Gminy Dubicze Cerkiewne na 1998 rok i będzie pełniła funkcję generalnego realizatora tego zadania
 - 3) prace modernizacyjne Gmina jako inwestor będzie realizowała w porozumieniu z Dyрекcją Okręgową Dróg Publicznych w Białymstoku.

§ 4

Porozumienie zawarte jest na czas realizacji zadania. Zakończenie prac modernizacyjnych określa się na 30 września 1998 roku.

§ 5

Po zakończeniu robót modernizacyjnych o których mowa w § 1 , nie później niż w terminie 30 dni od daty zakończenia zadania Gmina Dubicze Cerkiewne przedłoży Wojewodzie Białostockiemu rozliczenie finansowo - rzeczowe przedmiotowego zadania

§ 6

Wszelkie zmiany mogą być wprowadzone aneksem za zgodą obu stron.

§ 7

Porozumienie wchodzi w życie po upływie 14 dni od dnia ogłoszenia w Dzienniku Urzędowym Województwa Białostockiego

§ 8

Niniejsze porozumienie sporządza się w czterech jednobrzmiących egzemplarzach, po dwa egzemplarze dla każdej ze stron.

Przewodniczący Zarządu
/-/ inż. Anatol Pawłowski

Wojewoda
/-/ Krystyna Łukaszuk

Członek Zarządu
/-/ mgr Mikołaj Ławrynowicz

6 0

POROZUMIENIE

zawarte w dniu 1 czerwca 1998 roku pomiędzy Wojewodą Białostockim Krystyną Łukaszuk a Gminą Dziadkowice reprezentowaną przez Zarząd Gminy w osobach :

1. Jerzy OGAR - przewodniczący Zarządu
 2. ALLA CHARYTON - członek Zarządu
- w sprawie powierzenia Gminie Dziadkowice prowadzenia zadań związanych z modernizacją drogi wojewódzkiej nr 03863 Dziadkowice - Kąty - Hornowo.

§ 1

Na podstawie art. 8 ust. 2 ustawy z dnia 22 marca 1990 roku o terenowych organach rządowej administracji ogólnej / Dz. U. z 1998 roku Nr 32, poz. 176 / Wojewoda Białostocki powierza, a na podstawie art. 8 ust. 2 i art. 18 ust. 2 pkt 11 ustawy z dnia 8 marca 1990 roku o samorządzie terytorialnym / Dz. U. z 1996 roku Nr 13, poz. 74, Nr 58, poz. 261, Nr 106, poz. 496, Nr 132, poz. 622, z 1997 roku Nr 9, poz. 43, Nr 106, poz. 679, Nr 107 poz. 686, Nr 113, poz. 734 i Nr 123, poz. 775 / Gmina Dziadkowice przyjmuje na czas określony prowadzenie zadań związanych z modernizacją drogi wojewódzkiej nr 03863 Dziadkowice - Kąty - Hornowo w szczególności :

1. ogłoszenie przetargu na wyłonienie wykonawcy robót i zawarcie umowy zgodnie z ustawą o zamówieniach publicznych.
2. wykonanie modernizacji drogi /zgodnie z opracowaną dokumentacją/ polegającej na wykonaniu :
 - podbudowy z kruszywa naturalnego
 - nawierzchni z masy mineralno asfaltowej o grubości 5 cm .

§ 2

1. Wojewoda Białostocki zapewni na realizację modernizacji drogi wojewódzkiej nr 03863 Dziadkowice - Kąty - Hornowo środki finansowe w kwocie 40000 zł / słownie : czterdzieści tysięcy zł/.
2. Środki finansowe zostaną przekazane na konto Urzędu Gminy w Dziadkowicach nr 8092001 - 2495 - 3611 - 1/0 BS Siemiatycze po zakończeniu zadania i przedłożeniu dokumentacji końcowej tj. kopii protokołu odbioru robót i kopii faktury potwierdzonych przez inspektora nadzoru.
3. Przyznane środki finansowe nie mogą być wykorzystane na inne cele lub zadanie inwestycyjne.

§ 3

1. Gmina Dziadkowice oświadcza, iż :

- 1) zabezpieczy w budżecie gminy środki finansowe niezbędne na realizację ww zadania
- 2) ujmie zadanie do wykazu zadań modernizacyjnych jako załącznika do uchwały Rady Gminy Dziadkowice w sprawie uchwalenia budżetu Gminy Dziadkowice na 1998 rok i będzie pełniła funkcję generalnego realizatora tego zadania
- 3) prace modernizacyjne Gmina jako inwestor będzie realizowała w porozumieniu z Dyрекcją Okręgową Dróg Publicznych w Białymstoku.

§ 4

Porozumienie zawarte jest na czas realizacji zadania. Zakończenie prac modernizacyjnych określa się na 30 września 1998 roku.

§ 5

Po zakończeniu robót modernizacyjnych o których mowa w § 1 , nie później niż w terminie 30 dni od daty zakończenia zadania Gmina Dziadkowice przedłoży Wojewodzie Białostockiemu rozliczenie finansowo - rzeczowe przedmiotowego zadania

§ 6

Wszelkie zmiany mogą być wprowadzone aneksem za zgodą obu stron.

§ 7

Porozumienie wchodzi w życie po upływie 14 dni od dnia ogłoszenia w Dzienniku Urzędowym Województwa Białostockiego

§ 8

Niniejsze porozumienie sporządza się w czterech jednobrzmiących egzemplarzach, po dwa egzemplarze dla każdej ze stron.

Przewodniczący Zarządu
/-/ Jerzy Ogar

Wojewoda
/-/ Krystyna Łukaszuk

Członek Zarządu
/-/ Alla Charyton

6 1

POROZUMIENIE

zawarte w dniu 1 czerwca 1998 roku pomiędzy Wojewodą Białostockim Krystyną Łukaszką a Gminą Janów reprezentowaną przez Zarząd Gminy w osobach :

1. Mirosław Bałakier - przewodniczący Zarządu
 2. Waldemar Jaroszewicz - członek Zarządu
- w sprawie powierzenia Gminie Janów prowadzenia zadań związanych z modernizacją drogi wojewódzkiej nr 03171 Rudawka - Kumiałka.

§ 1

Na podstawie art. 8 ust. 2 ustawy z dnia 22 marca 1990 roku o terenowych organach rządowej administracji ogólnej / Dz. U. z 1998 roku Nr 32, poz. 176 / Wojewoda Białostocki powierza, a na podstawie art. 8 ust.2 i art. 18 ust. 2 pkt 11 ustawy z dnia 8 marca 1990 roku o samorządzie terytorialnym /Dz. U. z 1996 roku Nr 13, poz. 74, Nr 58, poz. 261, Nr 106, poz. 496, Nr 132, poz. 622, z 1997 roku Nr 9, poz. 43, Nr 106, poz. 679, Nr 107 poz. 686, Nr 113, poz. 734 i Nr 123, poz. 775/ Gmina Janów przyjmuje na czas określony prowadzenie zadań związanych z modernizacją drogi wojewódzkiej nr 03 171 Rudawka - Kumiałka w szczególności :

1. ogłoszenie przetargu na wyłonienie wykonawcy robót i zawarcie umowy zgodnie z ustawą o zamówieniach publicznych.
2. wykonanie potrójnego powierzchniowego utrwalenia emulsją asfaltową i kruszywem na istniejącej nawierzchni żwirowej .

§ 2

1. Wojewoda Białostocki zapewni na realizację modernizacji drogi wojewódzkiej nr 03171 Rudawka - Kumiałka środki finansowe w kwocie 55000 zł / słownie : pięćdziesiąt pięć tysięcy zł/.
2. Środki finansowe zostaną przekazane na konto Urzędu Gminy w Janowie nr 80720005 - 101 - 36011 - 1/1 BS Janów po zakończeniu zadania i przedłożeniu dokumentacji końcowej tj. kopii protokołu odbioru robót i kopii faktury potwierdzonych przez inspektora nadzoru.
3. Przyznane środki finansowe nie mogą być wykorzystane na inne cele lub zadanie inwestycyjne.

§ 3

1. Gmina Janów oświadcza, iż :

- 1) zabezpieczy w budżecie gminy środki finansowe niezbędne na realizację ww zadania
- 2) ujmie zadanie do wykazu zadań modernizacyjnych jako załącznika do uchwały Rady w Janowie sprawie uchwalenia budżetu Gminy Janów na 1998 rok i będzie pełniła funkcję generalnego realizatora tego zadania
- 3) prace modernizacyjne Gmina jako inwestor będzie realizowała w porozumieniu z Dyrekcją Okręgową Dróg Publicznych w Białymstoku

§ 4

Porozumienie zawarte jest na czas realizacji zadania. Zakończenie prac modernizacyjnych określa się na 30 września 1998 roku.

§ 5

Po zakończeniu robót modernizacyjnych o których mowa w § 1 , nie później niż w terminie 30 dni od daty zakończenia zadania Gmina Janów przedłoży Wojewodzie Białostockiemu rozliczenie finansowo - rzeczowe przedmiotowego zadania

§ 6

Wszelkie zmiany mogą być wprowadzone aneksem za zgodą obu stron.

§ 7

Porozumienie wchodzi w życie po upływie 14 dni od dnia ogłoszenia w Dzienniku Urzędowym Województwa Białostockiego

§ 8

Niniejsze porozumienie sporządza się w czterech jednobrzmiących egzemplarzach, po dwa egzemplarze dla każdej ze stron.

Przewodniczący Zarządu
/-/ Mirosław Bałakier

Wojewoda
/-/ Krystyna Łukaszuk

Członek Zarządu
/-/ Waldemar Jaroszewicz

Porozumienie

zawarte w dniu 1 czerwca 1998 roku pomiędzy Wojewodą Białostockim Krystyną Łukaszką a Gminą Jasionówka reprezentowaną przez Zarząd Gminy w osobach :

1. Elżbieta Kraszevska - przewodniczący Zarządu
2. Zenon Lider - członek Zarządu

w sprawie powierzenia Gminie Jasionówka prowadzenia zadań związanych z modernizacją drogi wojewódzkiej nr 03348 Jasionówka - Górnystok - droga 19.

§ 1.

Na podstawie art. 8 ust. 2 ustawy z dnia 22 marca 1990 roku o terenowych organach rządowej administracji ogólnej / Dz. U. z 1998 roku Nr 32, poz. 176 / Wojewoda Białostocki powierza, a na podstawie art. 8 ust. 2 i art. 18 ust. 2 pkt 11 ustawy z dnia 8 marca 1990 roku o samorządzie terytorialnym /Dz. U. z 1996 roku Nr 13, poz. 74, Nr 58, poz. 261, Nr 106, poz. 496, Nr 132, poz. 622, z 1997 roku Nr 9, poz. 43, Nr 106, poz. 679, Nr 107 poz. 686, Nr 113, poz. 734 i Nr 123, poz. 775/ Gmina Jasionówka przyjmuje na czas określony prowadzenie zadań związanych z modernizacją drogi wojewódzkiej nr 03348 Jasionówka - Górnystok - droga 19 w szczególności :

1. ogłoszenie przetargu na wyłonienie wykonawcy robót i zawarcie umowy zgodnie z ustawą o zamówieniach publicznych
2. wykonanie podwójnego powierzchniowego utrwalenia emulsją asfaltową i grysami na istniejącej nawierzchni

§ 2

1. Wojewoda Białostocki zapewni na realizację modernizacji drogi wojewódzkiej nr 03348 Jasionówka - Górnystok - droga 19 środki finansowe w kwocie 50000 zł /słownie : pięćdziesiąt tys. zł /.
2. Środki finansowe zostaną przekazane na konto Urzędu Gminy w Jasionówce nr BS Jasionówka 80761011 - 1339 - 36711 - 9 - 1po zakończeniu zadania i przedłożeniu dokumentacji końcowej tj. kopii protokołu odbioru robót i kopii faktury potwierdzonych przez inspektora nadzoru.

3. Przyznane środki finansowe nie mogą być wykorzystane na inne cele lub zadanie inwestycyjne.

§ 3

1. Gmina Jasionówka oświadcza, iż :

- 1) zabezpieczy w budżecie gminy środki finansowe niezbędne na realizację ww zadania
- 2) ujmie zadanie do wykazu zadań modernizacyjnych jako załącznika do uchwały Rady Gminy w Jasionówce w sprawie uchwalenia budżetu Gminy Jasionówka na 1998 rok i będzie pełniła funkcję generalnego realizatora tego zadania
- 3) prace modernizacyjne Gmina jako inwestor będzie realizowała w porozumieniu z Dyrekcją Okręgową Dróg Publicznych w Białymstoku

§ 4.

Porozumienie zawarte jest na czas realizacji zadania. Zakończenie prac modernizacyjnych określa się na 30 września 1998 roku.

§ 5.

Po zakończeniu robót modernizacyjnych o których mowa w § 1, nie później niż w terminie 30 dni od daty zakończenia zadania Gmina Jasionówka przedłoży Wojewodzie Białostockiemu rozliczenie finansowo - rzeczowe przedmiotowego zadania.

§ 6

Wszelkie zmiany mogą być wprowadzone aneksem za zgodą obu stron.

§ 7

Porozumienie wchodzi w życie po upływie 14 dni od dnia ogłoszenia w Dzienniku Urzędowym Województwa Białostockiego.

§ 8

Niniejsze porozumienie sporządza się w czterech jednobrzmiących egzemplarzach, po dwa egzemplarze dla każdej ze stron.

Przewodniczący Zarządu

/-/ Elżbieta Kraszewska

Członek Zarządu

/-/ Zenon Lider

Wojewoda

/- Krystyna Łukaszuk

POROZUMIENIE

zawarte w dniu 1 czerwca 1998 roku pomiędzy Wojewodą Białostockim Krystyną Łukaszką a Gminą Kleszczele reprezentowaną przez Zarząd Gminy w osobach :

1. Aleksander Sielicki - przewodniczący Zarządu
2. Jan Sawicz - członek Zarządu
w sprawie powierzenia Gminie Kleszczele prowadzenia zadań związanych z modernizacją drogi wojewódzkiej nr 03885 Kleszczele - Policzna - dr. 03699.

§ 1

Na podstawie art. 8 ust. 2 ustawy z dnia 22 marca 1990 roku o terenowych organach rządowej administracji ogólnej / Dz. U. z 1998 roku Nr 32, poz. 176 / Wojewoda Białostocki powierza, a na podstawie art. 8 ust.2 i art. 18 ust. 2 pkt 11 ustawy z dnia 8 marca 1990 roku o samorządzie terytorialnym /Dz. U. z 1996 roku Nr 13, poz. 74, Nr 58, poz. 261, Nr 106, poz. 496, Nr 132, poz. 622, z 1997 roku Nr 9, poz. 43, Nr 106, poz. 679, Nr 107 poz. 686, Nr 113, poz. 734 i Nr 123, poz. 775/ Gmina Kleszczele przyjmuje na czas określony prowadzenie zadań związanych z modernizacją drogi wojewódzkiej nr 03 885 Kleszczele - Policzna - dr. 03699 w szczególności :

1. ogłoszenie przetargu na wyłonienie wykonawcy robót i zawarcie umowy zgodnie z ustawą o zamówieniach publicznych.
2. wykonanie modernizacji drogi /zgodnie z opracowaną dokumentacją/ polegającej na wykonaniu ;
- nawierzchni z masy mineralno asfaltowej o grubości 5 cm i kruszywa naturalnego stabilizowanego mechanicznie (2 × 0,75 m).

§ 2

1. Wojewoda Białostocki zapewni na realizację modernizacji drogi wojewódzkiej nr 03885 Kleszczele - Policzna - dr. 03 699, środki finansowe w kwocie 40000 zł /słownie : czterdzieści tysięcy zł).
2. Środki finansowe zostaną przekazane na konto Urzędu Miasta i Gminy w Kleszczelach nr BS Kleszczele 80750002 - 2307 - 36011 - 1/0 po zakończeniu zadania i przedłożeniu dokumentacji końcowej tj. kopii protokołu odbioru robót i kopii faktury potwierdzonych przez inspektora nadzoru.
3. Przyznane środki finansowe nie mogą być wykorzystane na inne cele lub zadanie inwestycyjne.

§ 3

1. Gmina Kleszczele oświadcza, iż :

- 1) zabezpieczy w budżecie gminy środki finansowe niezbędne na realizację ww zadania
- 2) ujmie zadanie do wykazu zadań modernizacyjnych jako załącznika do uchwały Rady Miasta i Gminy Kleszczele w sprawie uchwalenia budżetu Miasta i Gminy Kleszczele na 1998 rok i będzie pełniła funkcję generalnego realizatora tego zadania
- 3) prace modernizacyjne Gmina jako inwestor będzie realizowała w porozumieniu z Dyrekcją Okręgową Dróg Publicznych w Białymstoku

§ 4

Porozumienie zawarte jest na czas realizacji zadania. Zakończenie prac modernizacyjnych określa się na 30 września 1998 roku.

§ 5

Po zakończeniu robót modernizacyjnych o których mowa w § 1 , nie później niż w terminie 30 dni od daty zakończenia zadania Gmina Kleszczele przedłoży Wojewodzie Białostockiemu rozliczenie finansowo - rzeczowe przedmiotowego zadania

§ 6

Wszelkie zmiany mogą być wprowadzone aneksem za zgodą obu stron.

§ 7

Porozumienie wchodzi w życie po upływie 14 dni od dnia ogłoszenia w Dzienniku Urzędowym Województwa Białostockiego

§ 8

Niniejsze porozumienie sporządza się w czterech jednobrzmiących egzemplarzach, po dwa egzemplarze dla każdej ze stron.

Przewodniczący Zarządu
/-/ Aleksander Sielicki

Wojewoda
/-/ Krystyna Łukaszuk

Członek Zarządu
/-/ Jan Sawicz

POROZUMIENIE

zawarte w dniu 1 czerwca 1998 roku pomiędzy Wojewodą Białostockim Krystyną Łukaszką a Gminą Milejczyce reprezentowaną przez Zarząd Gminy w osobach :

1. Mikołaj Błaszczuk - przewodniczący Zarządu

2. Jan Kościuk - członek Zarządu

w sprawie powierzenia Gminie Milejczyce prowadzenia zadań związanych z modernizacją drogi wojewódzkiej nr 03858 Milejczyce - Pokaniewo - Hornowo.

§ 1

Na podstawie art. 8 ust. 2 ustawy z dnia 22 marca 1990 roku o terenowych organach rządowej administracji ogólnej / Dz. U. z 1998 roku Nr 32, poz. 176 / Wojewoda Białostocki powierza, a na podstawie art. 8 ust. 2 i art. 18 ust. 2 pkt 11 ustawy z dnia 8 marca 1990 roku o samorządzie terytorialnym /Dz. U. z 1996 roku Nr 13, poz. 74, Nr 58, poz. 261, Nr 106, poz. 496, Nr 132, poz. 622, z 1997 roku Nr 9, poz. 43, Nr 106, poz. 679, Nr 107 poz. 686, Nr 113, poz. 734 i Nr 123, poz. 775/ Gmina Milejczyce przyjmuje na czas określony prowadzenie zadań związanych z modernizacją drogi wojewódzkiej nr 03858 Milejczyce - Pokaniewo - Hornowo w szczególności :

1. ogłoszenie przetargu na wyłonienie wykonawcy robót i zawarcie umowy zgodnie z ustawą o zamówieniach publicznych.
2. wykonanie modernizacji drogi /zgodnie z opracowaną dokumentacją/ polegającej na wykonaniu :
 - wyrównania podbudowy brukowcowej kruszywem naturalnym stabilizowanym mechanicznie
 - nawierzchni z masy mineralno asfaltowej o grubości 5 cm .

§ 2

1. Wojewoda Białostocki zapewni na realizację modernizacji drogi wojewódzkiej nr 03858 Milejczyce - Pokaniewo - Hornowo środki finansowe w kwocie 50000 zł / słownie : pięćdziesiąt tysięcy zł/.
2. Środki finansowe zostaną przekazane na konto Urzędu Gminy w Milejczycach nr 215 - 36011 - 1 Bank Spółdzielczy w Milejczycach po zakończeniu zadania i przedłożeniu dokumentacji końcowej tj. kopii protokołu odbioru robót i kopii faktury potwierdzonych przez inspektora nadzoru.
3. Przyznane środki finansowe nie mogą być wykorzystane na inne cele lub zadanie inwestycyjne.

§ 3

1. Gmina Milejczyce oświadcza, iż :

- 1) zabezpieczy w budżecie gminy środki finansowe niezbędne na realizację ww zadania
- 2) ujmie zadanie do wykazu zadań modernizacyjnych jako załącznika do uchwały Rady Gminy Milejczyce w sprawie uchwalenia budżetu Gminy Milejczyce na 1998 rok i będzie pełniła funkcję generalnego realizatora tego zadania
- 3) prace modernizacyjne Gmina jako inwestor będzie realizowała w porozumieniu z Dyrekcją Okręgową Dróg Publicznych w Białymstoku.

§ 4

Porozumienie zawarte jest na czas realizacji zadania. Zakończenie prac modernizacyjnych określa się na 30 września 1998 roku.

§ 5

Po zakończeniu robót modernizacyjnych o których mowa w § 1 , nie później niż w terminie 30 dni od daty zakończenia zadania Gmina Milejczyce przedłoży Wojewodzie Białostockiemu rozliczenie finansowo - rzeczowe przedmiotowego zadania

§ 6

Wszelkie zmiany mogą być wprowadzone aneksem za zgodą obu stron.

§ 7

Porozumienie wchodzi w życie po upływie 14 dni od dnia ogłoszenia w Dzienniku Urzędowym Województwa Białostockiego

§ 8

Niniejsze porozumienie sporządza się w czterech jednobrzmiących egzemplarzach, po dwa egzemplarze dla każdej ze stron.

Przewodniczący Zarządu
/-/ Mikołaj Błaszczuk

Wojewoda
/-/ Krystyna Łukaszuk

Członek Zarządu
/-/ Jan Kościuk

Porozumienie

zawarte w dniu 1 czerwca 1998 roku pomiędzy Wojewodą Białostockim Krystyną Łukaszką a Gminą Siemiatycze reprezentowaną przez Zarząd Gminy w osobach :

1. Edward ZAREMBA - przewodniczący Zarządu
2. Leszek TOŁWIŃSKI - członek Zarządu

w sprawie powierzenia Gminie Siemiatycze prowadzenia zadań związanych z modernizacją drogi wojewódzkiej nr 03813 Siemiatycze - Czartajew - Kłopoty Stanisławy.

§ 1

Na podstawie art. 8 ust. 2 ustawy z dnia 22 marca 1990 roku o terenowych organach rządowej administracji ogólnej / Dz. U. z 1998 roku Nr 32, poz. 176 / Wojewoda Białostocki powierza, a na podstawie art. 8 ust. 2 i art. 18 ust. 2 pkt 11 ustawy z dnia 8 marca 1990 roku o samorządzie terytorialnym /Dz. U. z 1996 roku Nr 13, poz. 74, Nr 58, poz.261, Nr 106, poz. 496, Nr 132, poz. 622, z 1997 roku Nr 9, poz. 43, Nr 106, poz. 679, Nr 107 poz. 686, Nr 113, poz. 734 i Nr 123, poz. 775/ Gmina Siemiatycze przyjmuje na czas określony prowadzenie zadań związanych z modernizacją drogi wojewódzkiej nr 03 813 Siemiatycze - Czartajew - Kłopoty Stanisławy w szczególności :

1. ogłoszenie przetargu na wyłonienie wykonawcy robót i zawarcie umowy zgodnie z ustawą o zamówieniach publicznych.
2. wykonanie modernizacji drogi /zgodnie z opracowaną dokumentacją/ polegającej na wykonaniu :
 - wyrównaniu podbudowy kruszywem naturalnym stabilizowanym mechanicznie
 - potrójnego powierzchniowego utrwalenia emulsją asfaltową i grysami

§ 2

1. Wojewoda Białostocki zapewni na realizację modernizacji drogi wojewódzkiej nr 03813 Siemiatycze - Czartajew - Kłopoty Stanisławy środki finansowe w kwocie 200000 zł /słownie : dwieście tys. zł/.
2. Środki finansowe zostaną przekazane na konto Urzędu Gminy w Siemiatyczach nr 8092001 - 1919 - 36011 - 1/0 BS w Siemiatyczach po zakończeniu zadania i przedłożeniu dokumentacji końcowej tj. kopii protokołu odbioru robót i kopii faktury potwierdzonych przez inspektora nadzoru.

3. Przyznane środki finansowe nie mogą być wykorzystane na inne cele lub zadanie inwestycyjne.

§ 3

1. Gmina Siemiatycze oświadcza, iż :

- 1) zabezpieczy w budżecie gminy środki finansowe niezbędne na realizację ww zadania
- 2) ujmie zadanie do wykazu zadań modernizacyjnych jako załącznika do uchwały Rady Gminy Siemiatycze w sprawie uchwalenia budżetu Gminy Siemiatycze na 1998 rok i będzie pełniła funkcje generalnego realizatora tego zadania
- 3) prace modernizacyjne Gmina jako inwestor będzie realizowała w porozumieniu z Dyrekcją Okręgową Dróg Publicznych w Białymstoku

§ 4

Porozumienie zawarte jest na czas realizacji zadania. Zakończenie prac modernizacyjnych określa się na 30 września 1998 roku.

§ 5

Po zakończeniu robót modernizacyjnych o których mowa w § 1, nie później niż w terminie 30 dni od daty zakończenia zadania Gmina Siemiatycze przedłoży Wojewodzie Białostockiemu rozliczenie finansowo - rzeczowe przedmiotowego zadania

§ 6

Wszelkie zmiany mogą być wprowadzone aneksem za zgodą obu stron

§ 7

Porozumienie wchodzi w życie po upływie 14 dni od dnia ogłoszenia w Dzienniku Urzędowym Województwa Białostockiego

§ 8

Niniejsze porozumienie sporządza się w czterech jednobrzmiących egzemplarzach, po dwa egzemplarze dla każdej ze stron

Przewodniczący Zarządu
/-/ Edward Zaremba

Wojewoda
/-/ Krystyna Łukaszuk

Członek Zarządu
/-/ Leszek Tołwiński

6 6

POROZUMIENIE

zawarte w dniu 1 czerwca 1998 roku pomiędzy Wojewodą Białostockim Krystyną Łukaszuk a Gminą Supraśl reprezentowaną przez Zarząd Gminy w osobach :

1. Iwona Rojcewicz - przewodniczący Zarządu

2. Władysław Radomski - członek Zarządu

w sprawie powierzenia Gminie Supraśl prowadzenia zadań związanych z modernizacją drogi wojewódzkiej nr 03379 Zielona - Sowlany - Ogrodniczki.

§ 1

Na podstawie art. 8 ust. 2 ustawy z dnia 22 marca 1990 roku o terenowych organach rządowej administracji ogólnej / Dz. U. z 1998 roku Nr 32, poz. 176 / Wojewoda Białostocki powierza, a na podstawie art. 8 ust. 2 i art. 18 ust. 2 pkt 11 ustawy z dnia 8 marca 1990 roku o samorządzie terytorialnym /Dz. U. z 1996 roku Nr 13, poz. 74, Nr 58, poz. 261, Nr 106, poz. 496, Nr 132, poz. 622, z 1997 roku Nr 9, poz. 43, Nr 106, poz. 679, Nr 107 poz. 686, Nr 113, poz. 734 i Nr 123, poz. 775/ Gmina Supraśl przyjmuje na czas określony prowadzenie zadań związanych z modernizacją drogi wojewódzkiej nr 03379 Zielona - Sowlany - Ogrodniczki w szczególności :

1. ogłoszenie przetargu na wyłonienie wykonawcy robót i zawarcie umowy zgodnie z ustawą o zamówieniach publicznych.
2. wykonanie modernizacji drogi /zgodnie z opracowaną dokumentacją/ polegającej na wykonaniu :
 - warstwy wiążącej z mieszanek min. - asfaltowych gr. 5 cm
 - warstwy ścieralnej z mieszanek min. asfaltowych gr. 5 cm

§ 2

1. Wojewoda Białostocki zapewni na realizację modernizacji drogi wojewódzkiej nr 03379 Zielona - Sowlany - Ogrodniczki środki finansowe w kwocie 50000 zł / słownie : pięćdziesiąt tysięcy zł/.
2. Środki finansowe zostaną przekazane na konto Urzędu Miasta i Gminy w Supraślu nr BS. O /Supraśli 80601030 - 130 - 36011 - 1/1 po zakończeniu zadania i przedłożeniu dokumentacji końcowej tj. kopii protokołu odbioru robót i kopii faktury potwierdzonych przez inspektora nadzoru.
3. Przyznane środki finansowe nie mogą być wykorzystane na inne cele lub zadanie inwestycyjne.

§ 3

1. Gmina Supraśl oświadcza, iż :

- 1) zabezpieczy w budżecie gminy środki finansowe niezbędne na realizację ww zadania
- 2) ujmie zadanie do wykazu zadań modernizacyjnych jako załącznika do uchwały Rady Miejskiej w Supraślu w sprawie uchwalenia budżetu Miasta i Gminy Supraśl na 1998 rok i będzie pełniła funkcję generalnego realizatora tego zadania
- 3) prace modernizacyjne Gmina jako inwestor będzie realizowała w porozumieniu z Dyрекcją Okręgową Dróg Publicznych w Białymstoku.

§ 4

Porozumienie zawarte jest na czas realizacji zadania. Zakończenie prac modernizacyjnych określa się na 30 września 1998 roku.

§ 5

Po zakończeniu robót modernizacyjnych o których mowa w § 1 , nie później niż w terminie 30 dni od daty zakończenia zadania Gmina Supraśl przedłoży Wojewodzie Białostockiemu rozliczenie finansowo - rzeczowe przedmiotowego zadania

§ 6

Wszelkie zmiany mogą być wprowadzone aneksem za zgodą obu stron.

§ 7

Porozumienie wchodzi w życie po upływie 14 dni od dnia ogłoszenia w Dzienniku Urzędowym Województwa Białostockiego

§ 8

Niniejsze porozumienie sporządza się w czterech jednobrzmiących egzemplarzach, po dwa egzemplarze dla każdej ze stron.

Przewodniczący Zarządu
/-/ Iwona Rojcewicz

Wojewoda
/-/ Krystyna Łukaszuk

Członek Zarządu
/-/ Władysław Radomski

6 7

POROZUMIENIE

zawarte w dniu 1 czerwca 1998 roku pomiędzy Wojewodą Białostockim Krystyną Łukaszuk a Gminą Wasilków reprezentowaną przez Zarząd Gminy w osobach :

1. Antoni Pelkowski - przewodniczący Zarządu

2. Tadeusz Burzyński - członek Zarządu

w sprawie powierzenia Gminie Wasilków prowadzenia zadań związanych z modernizacją drogi wojewódzkiej nr 03377 Wasilków - Studzianki w m. Dąbrówki.

§ 1

Na podstawie art. 8 ust. 2 ustawy z dnia 22 marca 1990 roku o terenowych organach rządowej administracji ogólnej /Dz. U. z 1998 roku Nr 32, poz. 176 / Wojewoda Białostocki powierza, a na podstawie art. 8 ust. 2 i art. 18 ust. 2 pkt 11 ustawy z dnia 8 marca 1990 roku o samorządzie terytorialnym /Dz. U. z 1996 roku Nr 13, poz. 74, Nr 58, poz. 261, Nr 106, poz. 496, Nr 132, poz. 622, z 1997 roku Nr 9, poz. 43, Nr 106, poz. 679, Nr 107 poz. 686, Nr 113, poz. 734 i Nr 123, poz. 775/ Gmina Wasilków przyjmuje na czas określony prowadzenie zadań związanych z modernizacją drogi wojewódzkiej nr 03377 Wasilków - Studzianki w m. Dąbrówki w szczególności :

1. ogłoszenie przetargu na wyłonienie wykonawcy robót i zawarcie umowy zgodnie z ustawą o zamówieniach publicznych.
2. wykonanie modernizacji drogi /zgodnie z opracowaną dokumentacją/ polegającej na wykonaniu :
 - wyrównania podbudowy mieszanką mineralno -asfaltową,
 - odwodnienia drogi,
 - ustawienia krawężników betonowych.

§ 2

1. Wojewoda Białostocki zapewni na realizację modernizacji drogi wojewódzkiej nr 03377 Wasilków Studzianki w m. Dąbrówki środki finansowe w kwocie 40000 zł /słownie : czterdzieści tysięcy zł/.
2. Środki finansowe zostaną przekazane na konto Urzędu Miejskiego w Wasilkowie nr BIG SA O/ Białystok 11601032 - 08817019 po zakończeniu zadania i przedłożeniu dokumentacji końcowej tj. kopii protokołu odbioru robót i kopii faktury potwierdzonych przez inspektora nadzoru.
3. Przyznane środki finansowe nie mogą być wykorzystane na inne cele lub zadanie inwestycyjne.

§ 3

1. Gmina Wasilków oświadcza, iż :

- 1) zabezpieczy w budżecie gminy środki finansowe niezbędne na realizację ww zadania
- 2) ujmie zadanie do wykazu zadań modernizacyjnych jako załącznika do uchwały Rady Miejskiej w Wasilkowie w sprawie uchwalenia budżetu Gminy Wasilków na 1998 rok i będzie pełniła funkcję generalnego realizatora tego zadania
- 3) prace modernizacyjne Gmina jako inwestor będzie realizowała w porozumieniu z Dyрекcją Okręgową Dróg Publicznych w Białymstoku.

§ 4

Porozumienie zawarte jest na czas realizacji zadania. Zakończenie prac modernizacyjnych określa się na 30 września 1998 roku.

§ 5

Po zakończeniu robót modernizacyjnych o których mowa w § 1, nie później niż w terminie 30 dni od daty zakończenia zadania Gmina Wasilków przedłoży Wojewodzie Białostockiemu rozliczenie finansowo - rzeczowe przedmiotowego zadania.

§ 6

Wszelkie zmiany mogą być wprowadzone aneksem za zgodą obu stron.

§ 7

Porozumienie wchodzi w życie po upływie 14 dni od dnia ogłoszenia w Dzienniku Urzędowym Województwa Białostockiego

§ 8

Niniejsze porozumienie sporządza się w czterech jednobrzmiących egzemplarzach, po dwa egzemplarze dla każdej ze stron.

Przewodniczący Zarządu
/-/ Antoni Pełkowski

Wojewoda
/-/ Krystyna Łukaszuk

Członek Zarządu
/-/ Tadeusz Burzyński

Wydawca: Wojewoda Białostocki
Redakcja: Biuro Prawne 15-213 Białystok, ul. A. Mickiewicza 3
Redaktor Naczelny: mgr Barbara Liedke
Administracja: Wydział Administracyjno-Gospodarczy
15-213 Białystok, ul. A. Mickiewicza 3 tel. 439-292. pok. 6

Tłoczono z polecenia Wojewody Białostockiego
w powielarni Urzędu Wojewódzkiego w Białymstoku

Zam. Nr 255/98

Cena 3,62 zł.

Uwaga:

Zmiana warunków prenumeraty:
Prenumerata płatna z góry.

**Oplata kwartalna 41,00 zł. /w tym Vat - 22 %/
Należność za prenumeratę /z określeniem kwartału/
prosimy wpłacać na konto
PBK SA I O. Białystok 11101154-446-3000-1-33
Zakład Obsługi Urzędu Wojewódzkiego w Białymstoku**

Odbiorca:

Oplata pocztowa
uiszczona gotówką