



Dziennik Urzędowy Województwa Białostockiego

Białystok, dnia 15 maja 1998 r. Nr 9

TREŚĆ:

Poz.

Str.

U c h w a ł y

- 40 Nr XLII/335/98 Rady Miejskiej Sokółka z dnia 26 lutego 1998 r. w sprawie wprowadzenia zmian w jednolitym tekście Statutu Gminy Sokółka przyjętego uchwałą Nr XXII/175/96 Rady Miejskiej w Sokółce z dnia 25 kwietnia 1996 r..... 226
- 41 Nr XLIII/343/98 Rady Miejskiej w Sokółce z dnia 24 marca 1998 r. w sprawie zmiany Statutu Gminy Sokółka..... 227
- 42 Nr XLIX/257/98 Rady Miejskiej w Bielsku Podlaskim z dnia 15 kwietnia 1998 r. w sprawie zmian w Statucie Miasta Bielska Podlaskiego..... 228
- 43 Nr XXIV/107/98 Rady Gminy w Jasionówce z dnia 24 kwietnia 1998 r. w sprawie zmian w statucie Gminy Jasionówka..... 229
- 44 Nr XXIII/120/98 Rady Gminy w Mielniku z dnia 24 kwietnia 1998 r. w sprawie miejscowego planu ogólnego zagospodarowania przestrzennego gminy Mielnik..... 230
- 45 Nr XXIII/121/98 Rady Gminy w Mielniku z dnia 24 kwietnia 1998 r. w sprawie miejscowego planu szczegółowego zagospodarowania przestrzennego miejscowości Mielnik..... 255
- 46 Nr XXIV/161/98 Rady Gminy w Narwi z dnia 30 kwietnia 1998 r. w sprawie zmiany miejscowego planu ogólnego zagospodarowania przestrzennego gminy Narew..... 266

Uchwała Nr XLII/335/98 Rady Miejskiej Sokółka

z dnia 26 lutego 1998 r.

w sprawie wprowadzenia zmian w jednolitym tekście Nr XLII/335/98 Rady Miejskiej Sokółka z dnia 26 lutego 1998 r. w sprawie wprowadzenia zmian w jednolitym tekście Statutu Gminy Sokółka przyjętego uchwałą Nr XXII/175/96 Rady Miejskiej w Sokółce z dnia 25 kwietnia 1996 r.

Na podstawie art. 18 ust. 2 pkt 1 i art. 40 ust. 2 pkt 1 ustawy z dnia 8 marca 1990 r. o samorządzie terytorialnym /Dz.U. z 1996 r. Nr 13, poz. 74; zm. Nr 58, poz. 261; Nr 89, poz. 401; Nr 106, poz. 496; Nr 132, poz. 622; 1997 r. Nr 9, poz. 43; Nr 106, poz. 679; Nr 107, poz. 686; Nr 113, poz. 734; Nr 123, poz. 775/ oraz art. 10 ust. 3 ustawy z dnia 29 września 1995 r. o zmianie ustawy o samorządzie terytorialnym oraz niektórych innych ustaw /Dz.U. Nr 124, poz. 501/ Rada Miejska Sokółka uchwała, co następuje:

§ 1

W uchwale Nr XXII/175/96 Rady Miejskiej w Sokółce z dnia 25 kwietnia 1996 r. w sprawie przyjęcia tekstu jednolitego Statutu Gminy Sokółka /Dz.Urz. WB Nr 37, poz. 132; zm. z 1997 r. Nr 13, poz. 47; Nr 22, poz. 100/ wprowadza się następujące zmiany:

1/ W wierszu trzecim § 1 prostuje się błąd formalny" jest "Nr XIX/149/96" powinno być "Nr XX/159/96".

W wierszu czwartym jest "26 stycznia 1996 r." powinno być "29 lutego 1996 r."

2/ *stwierdzono nieważność tego postanowienia rozstrzygnięciem nadzorczym Nr ON.II.0914/14/28/98 Wojewody Białostockiego z dnia 19 marca 1998 r.*

§ 2

Uchwała wchodzi w życie z dniem ogłoszenia na tablicy ogłoszeń Urzędu Miasta i Gminy Sokółka i podlega ogłoszeniu w Dzienniku Urzędowym Województwa Białostockiego.

Przewodniczący Rady Miejskiej
/-/ Edmund Nowik

4 1

Uchwała Nr XLIII/343/98 Rady Miejskiej w Sokółce

z dnia 24 marca 1998 r.

w sprawie zmiany Statutu Gminy Sokółka

Na podstawie art. 18 ust. 2 pkt 1, art. 22 i art. 40 ust. 2 pkt 1 ustawy z dnia 8 marca 1990 r. o samorządzie terytorialnym /Dz.U. z 1996 r. Nr 13, poz. 74; zm. Nr 58, poz. 261; Nr 89, poz. 401; Nr 106, poz. 496; Nr 132, poz. 622; 1997 r. Nr 9, poz. 43; Nr 106, poz. 679; Nr 107, poz. 686; Nr 113, poz. 734; Nr 123, poz. 775/ Rada Miejska w Sokółce uchwala, co następuje:

§ 1

W Statucie Gminy Sokółka stanowiącym załącznik do uchwały Nr XXII/175/96 Rady Miejskiej w Sokółce z dnia 25 kwietnia 1996 r. w sprawie przyjęcia tekstu jednolitego Statutu Gminy Sokółka /Dz.Urz. WB Nr 37, poz. 132; zm. z 1997 r. Nr 13, poz. 47; Nr 22, poz. 100; z 1998 r. Nr 9, poz. 40/ wprowadza się następujące zmiany:

1/ § 3 ust. 1 otrzymuje brzmienie:

"§ 3. 1. Herb miasta jest dwudzielny w pas, w polu górnym - żółtym - brunatny żubr, w polu donym czerwonym - pół postaci rycerza w białej zbroi, z mieczem w prawicy.

Wzór herbu stanowi załącznik Nr 2 do statutu /załącznika nie publikuje się/".

2/ § 16 ust. 2 otrzymuje brzmienie:

"§ 16. 2. Zarząd stanowią: Burmistrz jako Przewodniczący Zarząd, Zastępca Burmistrza /Zastępca Przewodniczącego Zarządu/ oraz trzech członków."

§ 2

Wykonanie uchwały powierza się Zarządowi Miasta i Gminy Sokółka.

§ 3

Uchwała wchodzi w życie z dniem ogłoszenia na tablicy ogłoszeń Urzędu Miasta i Gminy w Sokółce oraz podlega ogłoszeniu w Dzienniku Urzędowym Województwa Białostockiego.

**Przewodniczący Rady Miejskiej
/-/ Edmund Nowik**

4 2

**Uchwała Nr XLIX/257/98 Rady Miejskiej
w Bielsku Podlaskim**

z dnia 15 kwietnia 1998 r.

w sprawie zmian w Statucie Miasta Bielska Podlaskiego.

Na podstawie art. 3 ust. 1, art. 5 ust. 3, art. 18 ust. 2 pkt 1, art. 18a ust. 5, art. 22 ust. 1, art. 23 ust. 2, art. 37a, art. 46 ust. 1 i art. 51 ust. 3 ustawy z dnia 8 marca 1990 r. o samorządzie terytorialnym /Dz.U. z 1996 r. Nr 13, poz. 74; zm. Nr 58, poz. 261; Nr 89, poz. 401; Nr 106, poz. 496; Nr 132, poz. 622; 1997 r. Nr 9, poz. 43; Nr 106, poz. 679; Nr 107, poz. 686; Nr 113, poz. 734; Nr 123, poz. 775/ oraz na podstawie art. 4 ust. 1 ustawy z dnia 22 marca 1990 r. o pracownikach samorządowych /Dz.U. Nr 21, poz. 12; zm. Nr 43, poz. 253 z 1994 r. Nr 98, poz. 471/ Rada Miejska postanawia:

§ 1

1. W Statucie Miasta Bielska Podlaskiego przyjętego uchwałą Nr XXIV/137/96 Rady Miejskiej w Bielsku Podlaskim z dnia 23 marca 1996 r. w sprawie uchwalenia Statutu Miasta Bielska Podlaskiego /Dz.Urz. WB Nr 21, poz. 76; zm. 1997 r. Nr 4, poz. 16; Nr 19, poz. 85/ § 24 ust. 2 otrzymuje brzmienie:

"§ 24. 2. Zarząd składa się z 5 osób wybieranych przez Radę spośród radnych lub osób spoza Rady w ciągu 6 miesięcy od daty ogłoszenia wyników wyborów. Jeżeli

wybór Zarządu nie zostanie dokonany w tym terminie Rada ulega rozwiązaniu z mocy prawa".

2. W regulaminie Zarządu Miasta Bielska Podlaskiego, stanowiącego załącznik Nr 4 do Statutu Miasta Bielska Podlaskiego wprowadza się następujące zmiany:

1/ § 3 otrzymuje brzmienie:

"§ 3. Rada wybiera Zarząd w liczbie 5 osób wybieranych przez Radę spośród radnych lub osób spoza Rady w ciągu 6 miesięcy od daty ogłoszenia wyników wyborów przez właściwy organ wyborczy."

2/ § 4 otrzymuje brzmienie:

"§ 4. W skład Zarządu wchodzi:

- 1/ Burmistrz, który jest jednocześnie przewodniczącym Zarządu,
- 2/ Zastępca burmistrza,
- 3/ trzech nieetatowych członków Zarządu".

§ 2

Pozostałe postanowienia uchwały pozostają bez zmian.

§ 3

Uchwała wchodzi w życie z dniem ogłoszenia w Dzienniku Urzędowym Województwa Białostockiego.

Przewodniczący Rady Miejskiej
/-/ mgr Bazyli Leszczyński

4 3

Uchwała Nr XXIV/107/98 Rady Gminy w Jasionówce

z dnia 24 kwietnia 1998 r.

w sprawie zmiany w Statucie Gminy Jasionówka

Na podstawie art. 18 ust. 2 pkt 1 i art. 20 ust. 2 ustawy z dnia 8 marca 1990 r. o samorządzie terytorialnym /Dz.U. z 1996 r. Nr 13, poz. 74; zm. Nr 58, poz. 261;

Nr 89, poz. 401; Nr 106, poz. 496; Nr 132, poz. 622; 1997 r. Nr 9, poz. 43; Nr 106, poz. 679; Nr 107, poz. 686; Nr 113, poz. 734; Nr 123, poz. 775/ Rada Gminy uchwała, co następuje:

§ 1

W Statucie Gminy Jasionówka ztwierdzonym uchwałą Nr XIV/59/96 Rady Gminy Jasionówka z dnia 23 lutego 1996 r. /Dz.Urz. WB Nr 22, poz. 79/ dotychczasowy § 24 ust. 2 otrzymuje brzmienie:

"§ 24. 2. Pierwszą sesję nowo wybranej Rady zwołuje przewodniczący Sejmiku Samorządowego w ciągu 7 dni po otrzymaniu zbiorczych wyników wyborów do rad gmin na obszarze całego kraju".

§ 2

Wykonanie uchwały powierza się Zarządowi Gminy.

§ 3

Uchwała wchodzi w życie po upływie 14 dni od ogłoszenia na tablicy ogłoszeń w Urzędzie Gminy i podlega publikacji w Dzienniku Urzędowym Województwa Białostockiego.

Przewodniczący Rady Gminy
/-/ Adam Klubowicz

4 4

UCHWAŁA Nr XXIII/ 120/98 Rady Gminy w Mielniku

z dnia 24 kwietnia 1998 r.

w sprawie miejscowego planu ogólnego zagospodarowania przestrzennego gminy Mielnik.

Na podstawie art. 18, ust. 2, pkt 5 ustawy z dnia 8 marca 1990 r. o samorządzie terytorialnym /Dz. U. z 1996 r. Nr 13 poz. 74, zm. Nr 58, poz. 261, Nr 106 poz. 496, Nr 132 poz. 622; z 1997 r. Nr 9 poz. 43, Nr 106 poz. 679, Nr 107 poz. 686, Nr 113

poz. 737 i Nr 123 poz. 775/, art. 26, 36 ust. 3 i 9 ustawy z dnia 7 lipca 1994 r. o zagospodarowaniu przestrzennym /Dz. U. Nr 89, poz. 415, zmiany: z 1996 r. Nr 106, poz. 496, z 1997 r. Nr 60, poz. 370/ oraz art. 6 i 7 ustawy z dnia 3 lutego 1995 r. o ochronie gruntów rolnych i leśnych /Dz. U. Nr 16, poz. 78, zm. z 1997 r. Nr 60 poz. 370/ Rada Gminy w Mielniku uchwała zmiany w miejscowym planie ogólnym zagospodarowania przestrzennego gminy Mielnik zatwierdzonym uchwałą Nr XIX/79/92 Rady Gminy w Mielniku z dnia 5 sierpnia 1992 r. /Dz. Urz. WB Nr 20, poz. 125/ przedstawione na rysunkach zmian planu /załączniki od Nr 1 do Nr 16 w skali 1:10.000/ i w poniższych ustaleniach niniejszej uchwały.

§ 1

W miejscowościach Mielnik /zał. Nr 1, 2 i 3/ wprowadza się zmiany polegające na:

- 1) przeznaczeniu działki Nr 4881 pod wysypisko nieczystości stałych, oznaczone symbolem 1 NU,
- 2) przeznaczeniu części działek od Nr 5234 do Nr 5248 na długości do 100,0 m pod zabudowę zagrodową, oznaczoną symbolem 2 MR.
Na działkach Nr 5242 i Nr 5248, występowania stanowisk archeologicznych, należy przed rozpoczęciem prac ziemnych na obszarze budowy zapewnić nadzór archeologiczny. Linię zabudowy od drogi wojewódzkiej ustala się w odległości nie mniejszej niż 15,0 m od krawędzi jezdni,
- 3) przeznaczeniu działek od Nr 5269 do Nr 5313 pod zabudowę zagrodową, oznaczona symbolem 3 MR. Linię zabudowy od drogi ustala się w odległości nie mniejszej niż 15,0 m od krawędzi jezdni.
Ze względu na obszar częściowo zalewowy ustala się lokalizację obiektów kubaturowych powyżej rzędnej terenu 121,80 m n.p.m.
- 4) przeznaczeniu działek Nr Nr 5398/3, 5398/4, 5398/5, 5398/6, 5398/7, 5398/8, 5398/9, 5398/26 i 5399 pod tereny rekreacji i wypoczynku /plaże, tereny rekreacyjne i sportowe/, oznaczone symbolem 4 UT. Tereny zalewowe - zakaz realizacji obiektów kubaturowych,
- 5) przeznaczeniu działek nr nr 5197, 5198, 5199, 5208, 5209 i 6430 pod zabudowę zagrodową, oznaczoną symbolem 5 MR. Linię zabudowy od dróg dojazdowych należy przyjąć w odległości nie mniejszej niż 11,00 m od osi drogi,
- 6) wyłączeniu terenów oznaczonych symbolem 6 RP spod rezerwy terenów pod uzdrowisko i przeznaczeniu pod użytkowanie rolno-leśne bez prawa zabudowy obiektami kubaturowymi.
- 7) wyłączeniu terenów oznaczonych symbolem 7 ZPK spod rezerwy terenów pod uzdrowisko i przeznaczeniu pod zespół przyrodniczo-krajobrazowy „Głogi”. Przeznaczenie terenu, zasady i warunki użytkowania i gospodarowania przyjmuje się zgodnie z uchwałą Nr XXIX/132/94 Rady Gminy w Mielniku z dnia 26 maja 1994 r. powołująca zespół przyrodniczo-krajobrazowy „Głogi”,
- 8) przeznaczeniu działek od Nr 5593 do Nr 6000 pod zabudowę zagrodową, oznaczoną symbolem 8 MR. Linię zabudowy od drogi wojewódzkiej do Wajkowa ustala się w odległości nie mniejszej niż 18,00 m od osi drogi oraz w odległości nie mniejszej niż 11,00 m od osi drogi zagumiennej.
- 9) przeznaczeniu części działek Nr Nr 5587, 5588, 5589/3, 5589/4, 5589/5 i 5589/6 pod tereny rekreacyjne o funkcji mieszkaniowej i usługowej, oznaczone symbolem 9

ML. Dopuszcza się budownictwo pensjonatowe, letniskowe oraz usługi z zakresu handlu i gastronomii. Od linii brzegowej rzeki zachować ogólnodostępny niewygrodzony pas o szerokości co najmniej 20,0 m. Jest to teren częściowo zalewowy. Obiekty kubaturowe należy lokalizować powyżej rzędnej terenu 122,00 m n.p.m.

- 10) przeznaczeniu części działek od Nr 3326 do Nr 3336 gruntów nie zalesionych pod zabudowę mieszkaniową jednorodzinną, oznaczoną symbolem 10 MN. Linię zabudowy od drogi ustala się w odległości nie mniejszej niż 18,0 m od osi drogi.
- 11) przeznaczeniu części działek od Nr 3337 do Nr 3358 gruntów nie zalesionych pod budownictwo letniskowe, oznaczone symbolem 11 ML. Linię zabudowy od drogi ustala się w odległości nie mniejszej niż 18,0 m od osi drogi.
- 12) utrzymaniu części terenu, zgodnie z dotychczasowym przeznaczeniem w planie gminy pod ujęcie wody w Grabowcu, oznaczone symbolem 12 WZ.
Wprowadza się strefy ochrony pośredniej wewnętrznej i zewnętrznej ujęć wody łącznie z zasadami gospodarowania określonymi w decyzji Nr OŚ.II.6210/110/97 Wydziału Ochrony Środowiska Urzędu Wojewódzkiego z dnia 4 czerwca 1997r. w sprawie udzielenia pozwolenia wodno prawnego na eksploatację urządzeń i pobór wody z ujęcia w Grabowcu i Mielniku.
- 13) utrzymaniu z możliwością rozbudowy istniejącej zabudowy zagrodowej, oznaczonej symbolem 13 MR.
- 14) utrzymaniu z możliwością rozwoju istniejącej zabudowy zagrodowej i przeznaczeniu części działek Nr Nr 5801/3, 5801/4, 5801/5, 5802, 5803/1, 5803/4, 5805, 5806/1 i 5806/2 na długości do 45,0 m pod zabudowę mieszkaniową jednorodzinną, oznaczonych symbolem 14 MN. Linię zabudowy od drogi ustala się w odległości nie mniejszej niż 11,00 m od osi drogi.

§ 2

We wsi Homoty - Pawłowicze /zał. Nr 4 i 5/ wprowadza się zmiany polegające na:

- 1) przeznaczeniu działek Nr 779 i 780 oraz części działek od Nr 781 do Nr 788, Nr 739 i Nr 740 pod zabudowę zagrodową, oznaczoną symbolem 7 MR. Linię zabudowy od ulicy ustala się w odległości nie mniejszej niż 6,0 m od linii rozgraniczającej drogi.
- 2) przeznaczeniu działek Nr Nr 982/1, 982/2 i 913 pod wysypisko nieczystości stałych, oznaczone symbolem 8 NU.
- 3) przeznaczeniu działek Nr Nr 805, 806, 807, 809 i 810 pod zabudowę mieszkaniową jednorodzinną oznaczona symbolem 9 MN. Linie zabudowy od ulic ustala się w odległości nie mniejszej niż 11,00 m od osi ulic.
- 4) przeznaczeniu działki Nr 799 pod powiększenie działki świetlicy wiejskiej, oznaczonej symbolem 10 UK.
- 5) przeznaczeniu działek nr 503 i nr 536 pod parkingi o nawierzchni gruntowej użytkowane czasowo z okazji imprez masowych, oznaczone symbolem 11 KS.

§ 3

We wsi Kudelicze - Maćkowicze /zał. Nr 6 i 7/ wprowadza się zmiany polegające na:

- 1) przeznaczeniu części działek Nr Nr 8/1, 8/2, 8/3, 9/9, 10/2, 10/3 11/3 , 18/8 18/9 18/10, 18/11, 18/12 i 20/8; Nr Nr 77, 78, 82, 83, 86, 87, 88, 90 oraz działki Nr 124/3

ła się w odległości nie mniejszej niż 18,0 m od osi dróg. Ze względu na obszar częściowo zalewowy ustala się lokalizację obiektów kubaturowych powyżej rzędnej terenu 120,5 m. n.p.m. Na działce Nr 90 - występowania stanowiska archeologicznego, należy przed rozpoczęciem prac ziemnych na obszarze budowy zapewnić nadzór archeologiczny.

- 2) przeznaczeniu działki Nr 90/2 pod realizację obiektu sakralnego, oznaczonego symbolem 50S.
- 3) przeznaczeniu części działki Nr 20/5 pod wysypisko nieczystości stałych, oznaczone symbolem 6 NU.

§ 4

We wsi Osłowo Zał. Nr 8 wprowadza się zmianę polegającą na przeznaczeniu działek od Nr 335 do Nr 389 pod zabudowę zagrodową, oznaczoną symbolem 6 MR. Linie zabudowy od dróg ustala się w odległości nie mniejszej niż 18,00 m od osi dróg.

§ 5

We wsi Moszczona Królewska /Zał. Nr 9/ wprowadza się zmiany polegające na:

- 1) przeznaczeniu działki Nr 188, oznaczonej w dotychczasowym planie symbolem 4 RPU, pod usługi obsługi rolnictwa. Wobec likwidacji na powyższej działce bazy maszynowej SKR znosi się planistyczną strefę ochrony sanitarnej wokół terenu 4 RPU.
- 2) przeznaczeniu części działek Nr 124, 125, 263 i działek od Nr 190 do Nr 195/4 pod zabudowę zagrodową, oznaczona symbolem 6 MR. Linie zabudowy od dróg ustala się w odległości nie mniejszej niż 20,0 m od osi dróg,
- 3) przeznaczeniu części działki Nr 756/1 pod wysypisko nieczystości stałych, oznaczone symbolem 7

§ 6

We wsi Radziwiłłówka /zał. Nr 10/ wprowadza się zmiany polegające na :

- 1) przeznaczeniu działek Nr 223, 224, 225 pod zabudowę zagrodową, oznaczoną symbolem 7 MR. Linie zabudowy od dróg ustala się w odległości nie mniejszej niż 11,00 m od osi dróg,
- 2) przeznaczeniu części działki Nr 311/2 pod wysypisko nieczystości stałych, oznaczone symbolem 8 NU.

§ 7

We wsi Tokary /Zał. Nr 11/ wprowadza się zmiany polegające na:

- 1) przeznaczeniu części działek Nr 193, 194, 195, 197, 198, 200, 210, 211, 80, 81, 83/1 83/2 83/4 83/5 pod zabudowę zagrodową, oznaczona symbolem 14 MR. Linie zabudowy od drogi ustala się w odległości nie mniejszej niż 18,0 m od osi drogi.
- 2) likwidacji planistycznej strefy ochrony sanitarnej od niezainwestowanego terenu przeznaczonego pod usługi rolnicze oznaczonego symbolem 3 RPU.

- 3) przeznaczeniu działki Nr 100 pod remizę OSP i zbiornik p/pożarowy, oznaczonych symbolem 15 UI.

§ 8

We wsi Mętna /Zał. Nr 12/ wprowadza się zmiany polegające na przeznaczeniu działki Nr 253/2 pod wysypisko nieczystości stałych, oznaczone symbolem 5 NU.

§ 9

We wsi Niemirów /Zał. Nr 13/ wprowadza się zmiany polegające na :

- 1) przeznaczeniu działki Nr 144/4 pod basen wodny przeciwpożarowy, oznaczony symbolem 11 W.
- 2) przeznaczeniu działki nr 670 pod wysypisko nieczystości stałych, oznaczone symbolem 12 NU.

§ 10

We wsi Sutno /Zał. Nr 14/ wprowadza się zmiany polegające na:

- 1) przeznaczeniu działki Nr 1142/2 i części działki Nr 552 pod zabudowę zagrodową, oznaczoną symbolem 11 MR. Linie zabudowy od drogi ustala się w odległości nie mniejszej niż 18,00 m od osi drogi.
- 2) przeznaczeniu części działek od Nr 1159 do Nr 1176 na długości do 60,0 m pod zabudowę mieszkaniową jednorodzinną, oznaczoną symbolem 12 MN. Linię zabudowy od drogi ustala się w odległości nie mniejszej niż 18,0 m od osi drogi.

§ 11

We wsi Wajków /Zał. Nr 15/ wprowadza się zmiany polegające na:

- 1) przeznaczeniu działek Nr 594 i Nr 598 pod kopalnię kruszywa, oznaczoną symbolem 8 PE,
- 2) przeznaczeniu działek od Nr 551 do Nr 557 pod zabudowę letniskową, oznaczoną symbolem 9ML,
- 3) przeznaczeniu działki nr 634 pod obiekty sakralne, oznaczone symbolem 10 OS,
- 4) przeznaczeniu działki nr 479 pod obiekty sakralne, oznaczone symbolem 11 OS,
- 5) przeznaczeniu części działki Nr 579, z wyłączeniem lasów i roli R IVb, pod zabudowę letniskową oznaczoną symbolem 12 ML.

§ 12

We wsi Adamowo - Zastawa /Zał. Nr 16/ wprowadza się zmiany polegające na:

- 1) przeznaczeniu części działek Nr 451/1 i Nr 460/1, położonych na gruntach wsi Tokary pod zakłady przemysłowe związane z pompownią ropy, oznaczone symbolem 5 P.,
- 2) zmianie przebiegu drogi poprzez likwidację odcinka drogi między działkami Nr 431/1 i Nr 460/1 wytrasowanie obrzeżem wschodnim i południowym działki Nr

460/1. Szerokość projektowanego odcinka drogi w liniach rozgraniczających ustala się -18,00 m

- 3) W związku z wybudowaniem oczyszczalni ścieków na terenie zakładu pompowni ropy odstępuje się od przeznaczenia terenu oznaczonego symbolem 5 NO3 pod oczyszczalnię ścieków wraz ze strefą ochrony sanitarnej.

§ 13

1. Ustala się granice polno-leśne na terenie gminy Mielnik we wsiach: Tokary, Niemiłów, Sutno, Wajków, Mętna, Wilanowo, Maćkowicze, Radziwiłłówka, Moszczona Królewska i miejscowości Mielnik zgodnie z dokumentacją opracowaną przez Wojewódzkie Biuro Geodezji i Terenów Rolnych w Białymstoku.
2. Przyjmuje się linie rozgraniczające kompleksów leśnych w odległości 20,0 m. od drogi krajowej Nr 637 Siemiatycze - Tokary i 15,0 m od dróg wojewódzkich.

§ 14

W zakresie infrastruktury technicznej i ochrony środowiska ustala się:

- 1) Zasilanie w energię elektryczną przyjmuje się na warunkach każdorazowo uzyskiwanych wytycznych z Rejonu Energetycznego.
- 2) Zaopatrzenie w wodę w miejscowościach Mielnik, Radziwiłłówka, Moszczona Królewska oraz Wajków i Osłowo przewiduje się z wodociągu komunalnego, z ujęcia w Mielniku Grabowcu po rozbudowie sieci. W pozostałych miejscowościach do czasu realizacji wodociągów, zaopatrzenie w wodę przewiduje się lokalnie ze studni kopanych.
- 3) Odprowadzenie ścieków sanitarnych przewiduje się w następujący sposób:
 - a) w miejscowości Mielnik - do kanalizacji sanitarnej. Do czasu realizacji kanalizacji sanitarnej komunalnej dopuszcza się indywidualne urządzenia do gromadzenia ścieków sanitarnych z zapewnieniem ich usuwania i oczyszczania.
 - b) W Mielniku - Grabowcu na terenach zainwestowania w granicach zasięgu strefy ochrony pośredniej od ujęć wody /Zał. Nr 3/ przyjąć zgodnie z warunkami określonymi w decyzji Nr OŚ.II.6210/110/97 Wydziału Ochrony Środowiska Urzędu Wojewódzkiego z dnia 4 czerwca 1997 roku w sprawie udzielenia pozwolenia wodnoprawnego na eksploatację urządzeń i pobór wody z ujęcia w Grabowcu i w Mielniku z warunkiem odprowadzenia ścieków do kanalizacji.
 - c) W Mielniku na terenie 4 UT /Zał. Nr 1/ zaopatrzenie w wodę i odprowadzenie ścieków - szalet kontenerowy ze zbiornikiem wody i szambem przenośnym.
 - d) W pozostałych miejscowościach na obszarze gminy odprowadzanie i unieszkodliwianie ścieków w przydomowych oczyszczalniach. Dopuszcza się indywidualne urządzenia do gromadzenia ścieków sanitarnych z zapewnieniem ich usuwania i oczyszczania.
- 4/ Dla wysypisk nieczystości stałych oraz inwestycji szczególnie szkodliwych dla środowiska i zdrowia ludzi lub mogących pogorszyć stan środowiska w świetle Rozporządzenia Ministra Ochrony Środowiska Zasobów Naturalnych i Leśnictwa z dnia 13 maja 1995 r. /Dz. U., Nr 52, poz. 284/ należy na etapie decyzji o warunkach za-

budowy i zagospodarowania terenu opracować ocenę oddziaływania inwestycji na środowisko.

§ 15

1. Integralną częścią planu są następujące rysunki zmian planu opracowane na odbitkach z obowiązującego miejscowego planu ogólnego zagospodarowania przestrzennego gminy Mielnik w skali 1:10.000 i przedstawiające tereny określone w § § od 1 do 12 , stanowiące załączniki do niniejszej uchwały:

Nr zał.	Miejscowość	Tereny oznaczone symbolami
1	Mielnik	1 NU, 2 MR, 3 MR, 4 UT, 5 MR, 6 RP, 7 ZPK'
2	Mielnik	8 MR, 9 ML,
3	Mielnik	10 MN, 11 ML, 12 WZ, 13 MR, 14 MN
4	Homoty-Pawłowicze	7 MR, 8 NU, 9 MN, 10 UK,
5	Pawłowicze	11 KS,
6	Kudelicze-Maćkowicze	4 MR, 6 NU,
7	Maćkowicze	4 MR, 5 OS,
8	Oślowo	6 MR,
9	Moszczona Królewska	4 RPU, 6 MR,
10	Radziwiłłówka	7 MR, 8 NU,
11	Tokary	14 MR, 15 UI,
12	Mętna	5 NU,
13	Niemirów	11 W, 12 NU
14	Sutno	11 MR, 12 MN,
15	Wajków	8 PE, 9 ML, 10 OS, 11 OS, 12 ML
16	Adamowo	5 P

2. Następujące oznaczenia graficzne na rysunkach zmian planu są obowiązującymi ustaleniami zmian planu:
 - a/ linie rozgraniczające tereny o różnym przeznaczeniu, bądź różnych zasadach zagospodarowania,
 - b/ granice zasięgu stref ochronnych.

§ 16

Ustala się następujące przedsięwzięcia z zakresu obrony cywilnej:

- 1) W budynkach przemysłowych i usługowych na etapie opracowania projektów zagospodarowania terenów i projektów technicznych inwestycji należy przewidzieć ukrycia.
- 2) Istniejące studnie zabezpieczyć przed likwidacją i przystosować do sprawnego uruchomienia eksploatacyjnego w sytuacjach kryzysowych.
- 3) Na terenach budownictwa jednorodzinnego przewidzieć ukrycia typu II wykonane w podpiwniczeniach budynków przez mieszkańców we własnym zakresie w okresie podwyższonej gotowości obronnej państwa.

- 4) oświetlenie zewnętrzne /ulice, drogi, budynki/ przystosować do zaciemniania i wygaszania.

§ 17

Warunki zabudowy i zagospodarowania terenów w decyzjach administracyjnych należy określać w stosunku do terenów wyznaczonych liniami rozgraniczającymi w oparciu o ustalenia zawarte na rysunkach zmian planu oraz od pierwszego do szesnastego paragrafów niniejszej uchwały.

§ 18

1. W związku z postanowieniami § § 1, 2, 3, 5, 6, 7, 8, 9, 10, 11 i 12 niniejszej uchwały wyraża się zgodę na przeznaczenie 73,64 ha następujących gruntów rolnych o glebach pochodzenia mineralnego na cele nierolnicze pod: zabudowę mieszkaniową jednorodziną, zabudowę letniskową, przemysł, usługi, eksploatację surowców i cele komunalne:

1) w miejscowości Mielnik:

- a) 1 NU, zgodnie z § 1 pkt. 1, grunty Lz IV o powierzchni 0,63 ha,
- b) 4 UT, zgodnie z § 1 pkt. 4, gruntów o łącznej powierzchni 25,59 ha, a w tym:
Ł IV - 0,50, Ł V - 0,76, Ł VI - 7,79, Ps IV - 0,96, Ps V - 4,96, Ps VI - 4,76, Ps VIz - 1,16, N - 4,70,
- c) 9 ML, zgodnie z § 1 pkt. 9 gruntów o łącznej powierzchni 2,49 ha, a w tym:
Ps VI - 1,76 i Ps Viz - 0,73,
- d) 10 MN, zgodnie z § 1 pkt. 10, grunty Rz VI o powierzchni 1,35 ha,
- e) 11 ML, zgodnie z § 1 pkt. 11, grunty Rz VI o powierzchni 1,30 ha,
- f) 14 MN, zgodnie z § 1 pkt. 14, gruntów o łącznej powierzchni 1,60 ha, a w tym : R III b - 0,38, R IVa - 0,38, R Vib - 0,48, Ps III - 0,14, N - 0,22.

2/ we wsi Homoty - Pawłowicze:

- a/ 8 NU, zgodnie z § 2 pkt. 2 gruntów o łącznej powierzchni 0,65 ha w tym: RV - 0,58, RVI - 0,07,
- b/ 9 MN, zgodnie z § 2 pkt. 3, grunty Rz VI o powierzchni 0,38 ha,
- c/ 10 UK, zgodnie z § 2 pkt. 4 gruntów o łącznej powierzchni 0,45 ha, a w tym:
RVI - 0,08, Rz VI - 0,37,
- d/ 11 KS, zgodnie z § 2 pkt. 5, gruntów o łącznej powierzchni 2,63 ha, a w tym: RV - 1,25, RVI - 1,38,

3/ we wsi Kudelicze - Maćkowicze:

- a/ 50S, zgodnie z § 3 pkt. 2, grunty RV o powierzchni 0,54 ha,
- b/ 6NU, zgodnie z § 3 pkt. 3, grunty RVI o powierzchni 1,65 ha,

- 4/ we wsi Moszczona Królewska teren oznaczony symbolem 7 NU, zgodnie z § 5 pkt. 3, stanowiący nieużytki o powierzchni 1,95 ha.

- 5/ we wsi Radziwiłłówka teren oznaczony symbolem 8 NU, zgodnie z § 6 pkt. 2, stanowiący grunty o łącznej powierzchni 1,85 ha, a w tym RV - 0,20, RVI - 1,65.

- 6/ we wsi Tokary teren oznaczony symbolem 15 UI, zgodnie z § 7 pkt. 3, stanowiący łąki Ł IV o powierzchni 0,33 ha.

- 7/ we wsi Mętna teren oznaczony symbolem 5 NU, zgodnie z § 8, stanowiący grunty R VI o powierzchni 2,0 ha.
- 8/ we wsi Niemirów:
- a/ 11 W, zgodnie z § 9 pkt. 1 grunty Ps V o powierzchni 0,25 ha,
 - b/ 12 NU, zgodnie z § 9 pkt. 2, grunty N o powierzchni 0,90 ha.
- 9/ we wsi Sutno teren oznaczony symbolem 12 MN, zgodnie z § 10 pkt. 2, stanowiący grunty o łącznej powierzchni 1,50 ha, a w tym: RIV b - 0,90, RV - 0,30, ŁV - 0,30.
- 10/ we wsi Wajków:
- a/ 8 PE, zgodnie z § 11 pkt. 1, grunty N o powierzchni 0,46 ha
 - b/ 9 ML, zgodnie z § 11 pkt. 2, grunty R VI o powierzchni 1,85 ha,
 - c/ 10 OS, zgodnie z § 11 pkt. 3, grunty RV o powierzchni 0,34 ha,
 - d/ 12 ML, zgodnie z § 11 pkt. 5, grunty o łącznej powierzchni 1,20 ha, a w tym: RV - 0,34, RVI - 0,65, Rz VI - 0,21.
- 11/ we wsi Adamowo - Zastawa na gruntach wsi Tokary, zgodnie z § 12 pkt. 1, teren oznaczony symbolem 5 P. stanowiący grunty o łącznej powierzchni 6, 70 ha, a w tym: RV - 0,75, RVI - 1,55, Rz VI - 4,26, N - 0,14.
2. Decyzją Wojewody Białostockiego Nr GKN. 6112-42/98 z dnia 27 marca 1998 r. wyraża się zgodę na przeznaczenie na cele nieleśne 0,194 ha gruntów leśnych klasy V, położonych we wsi Wajków i oznaczonych na mapie ewidencji gruntów Nr 479/1 i Nr 479/2, oraz na mapie zmian planu symbolem 11 OS. Wylesienia ograniczyć do terenu niezbędnego do lokalizacji obiektów kubaturowych.

§ 19

Ustala się jednorazową opłatę wynikającą ze wzrostu wartości nieruchomości przeznaczonych w niniejszym planie pod zainwestowanie w wysokości 30 % /słownie procent trzydzieści/ od wzrostu jej wartości.

§ 20

Uchyła się w części uchwałę Nr XIX/79/92 Rady Gminy w Mielniku z dnia 5 sierpnia 1992 r. /Dz. Urz. WB Nr 20, poz. 125/ w granicach obszarów objętych ustaleniami niniejszych zmian planu.

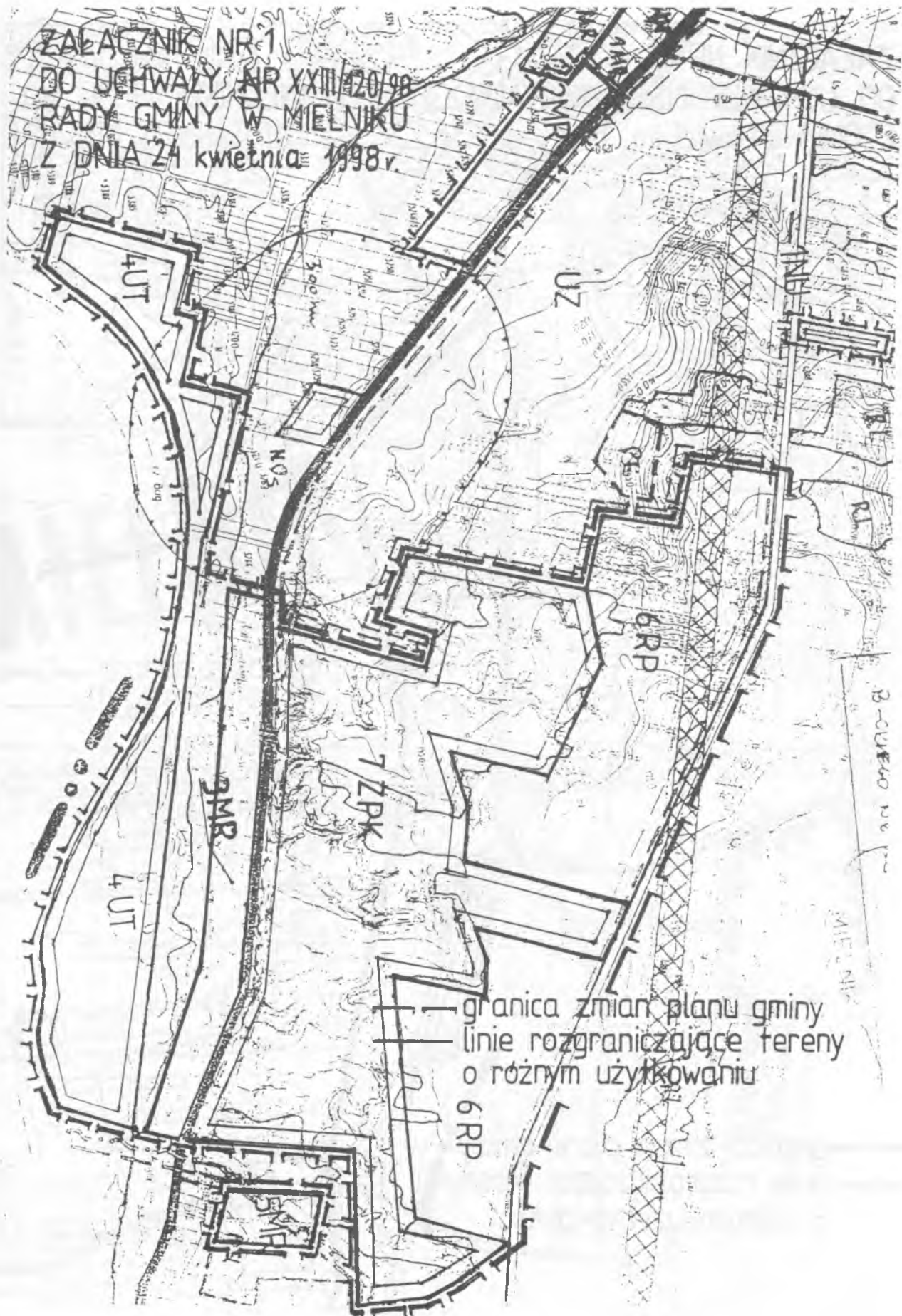
§ 21

Wykonanie uchwały powierza się Zarządowi Gminy Mielnik.

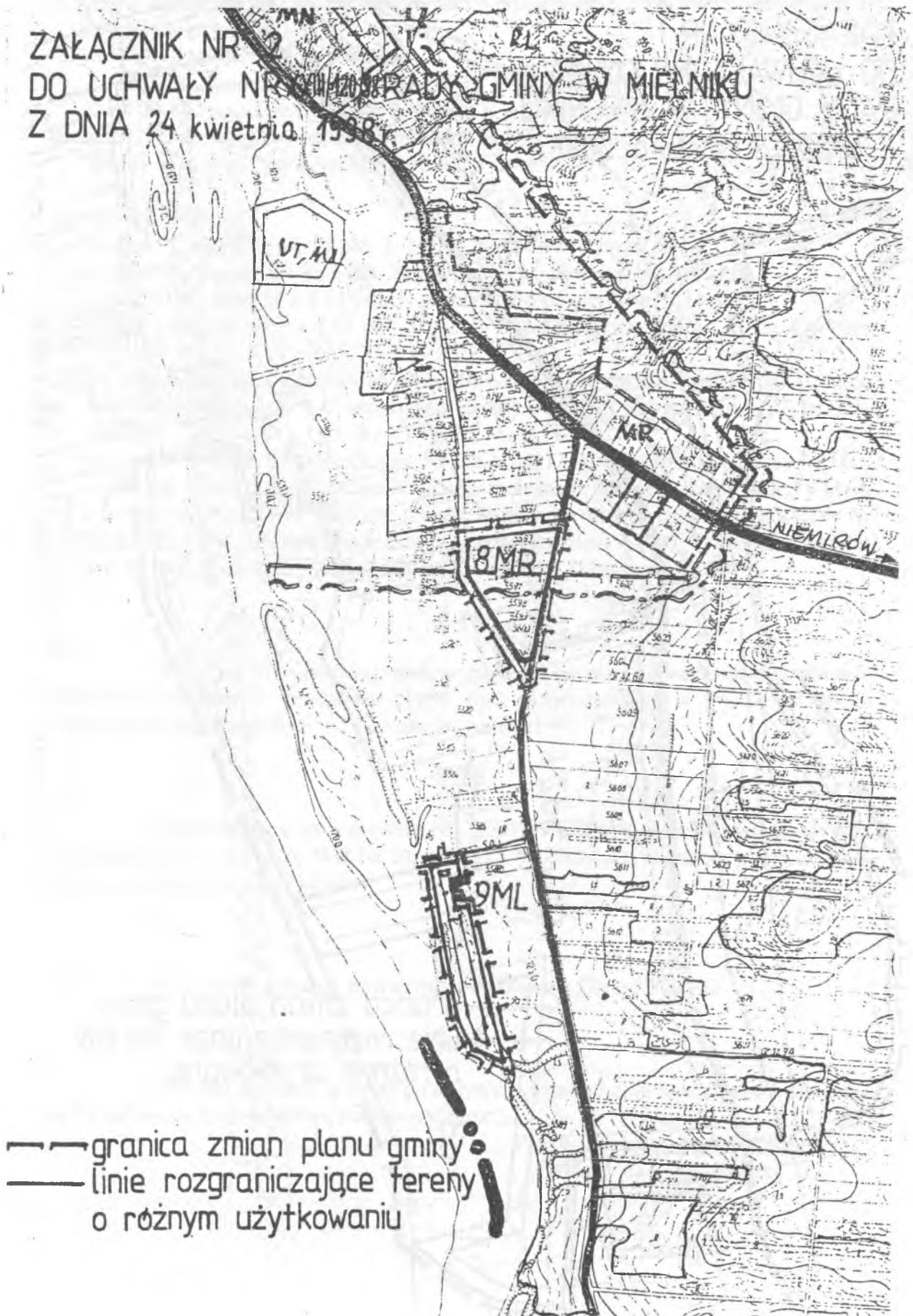
§ 22

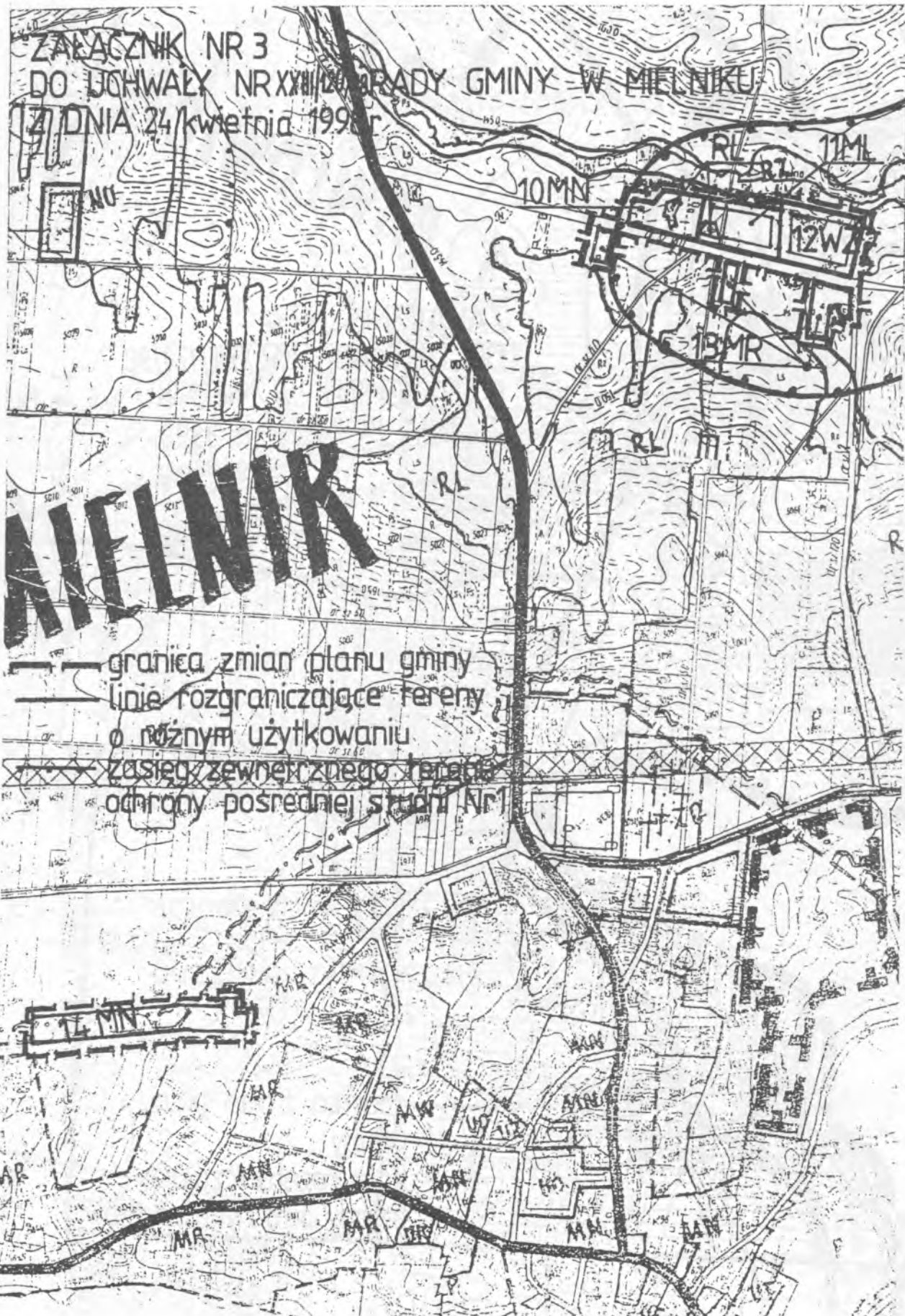
Uchwała wchodzi w życie po upływie 14 dni od dnia ogłoszenia w Dzienniku Urzędowym Województwa Białostockiego.

Przewodniczący Rady Gminy
/-/ Władysław Stankiewicz



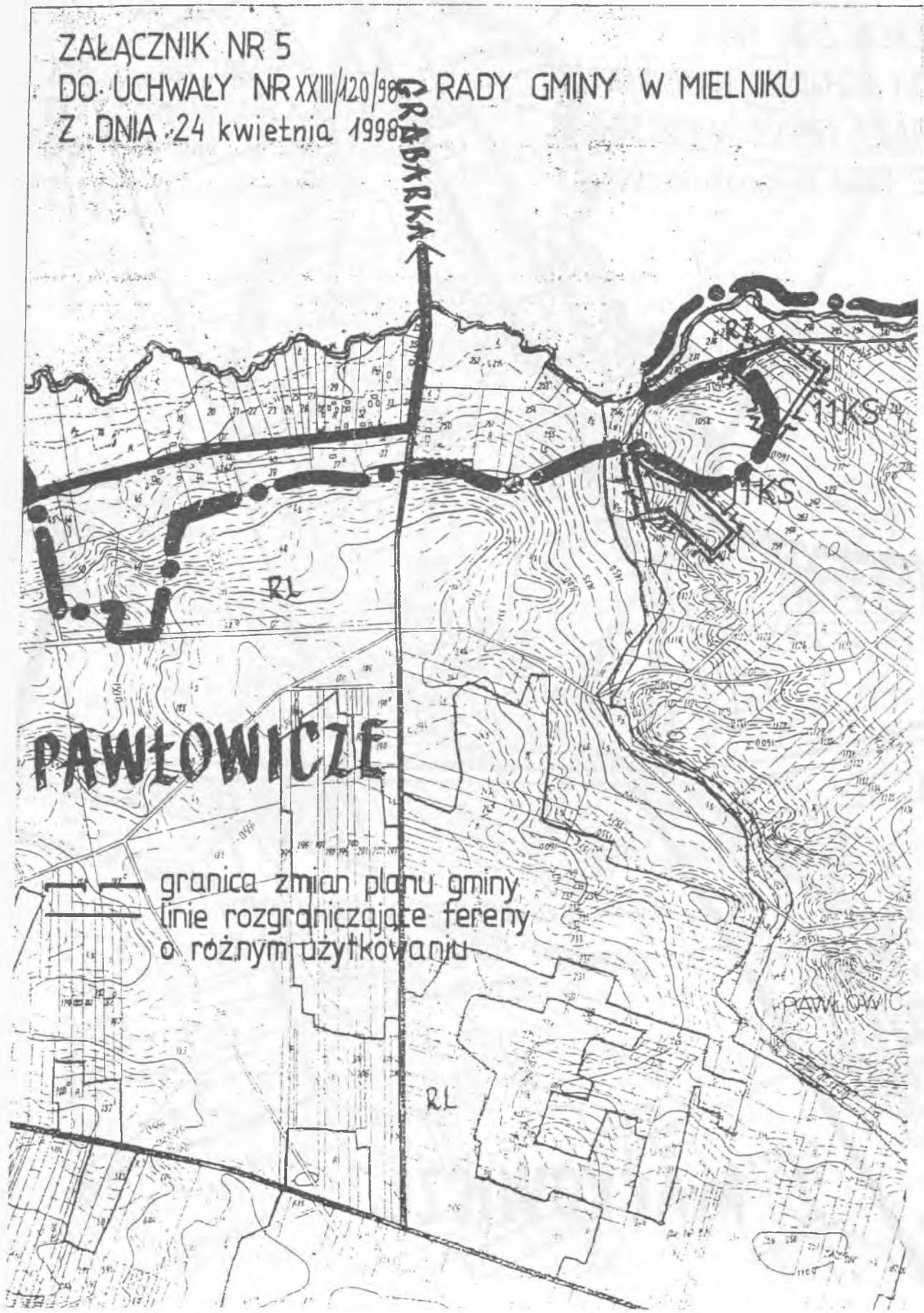
ZAŁĄCZNIK NR 2
DO UCHWAŁY NR 120 RADY GMINY W MIEJNIKU
Z DNIA 24 kwietnia 1998 r.







ZALĄCZNIK NR 5
DO UCHWAŁY NR XXIII/420/98 RADY GMINY W MIELNIKU
Z DNIA 24 kwietnia 1998



ZAŁĄCZNIK NR 6
DO UCHWAŁY NR XXIII/120/
RADY GMINY W MIELNIKU
Z DNIA 24 kwietnia 1998



2

DROHICZYN
ZAŁĄCZNIK NR 7
DO UCHWAŁY NR XXII/120/98
RADY GMINY W MIELNIKU
Z DNIA 24 kwietnia 1998r.



- granica zmian planu gminy
- linie rozgraniczające tereny o różnym użytkowaniu

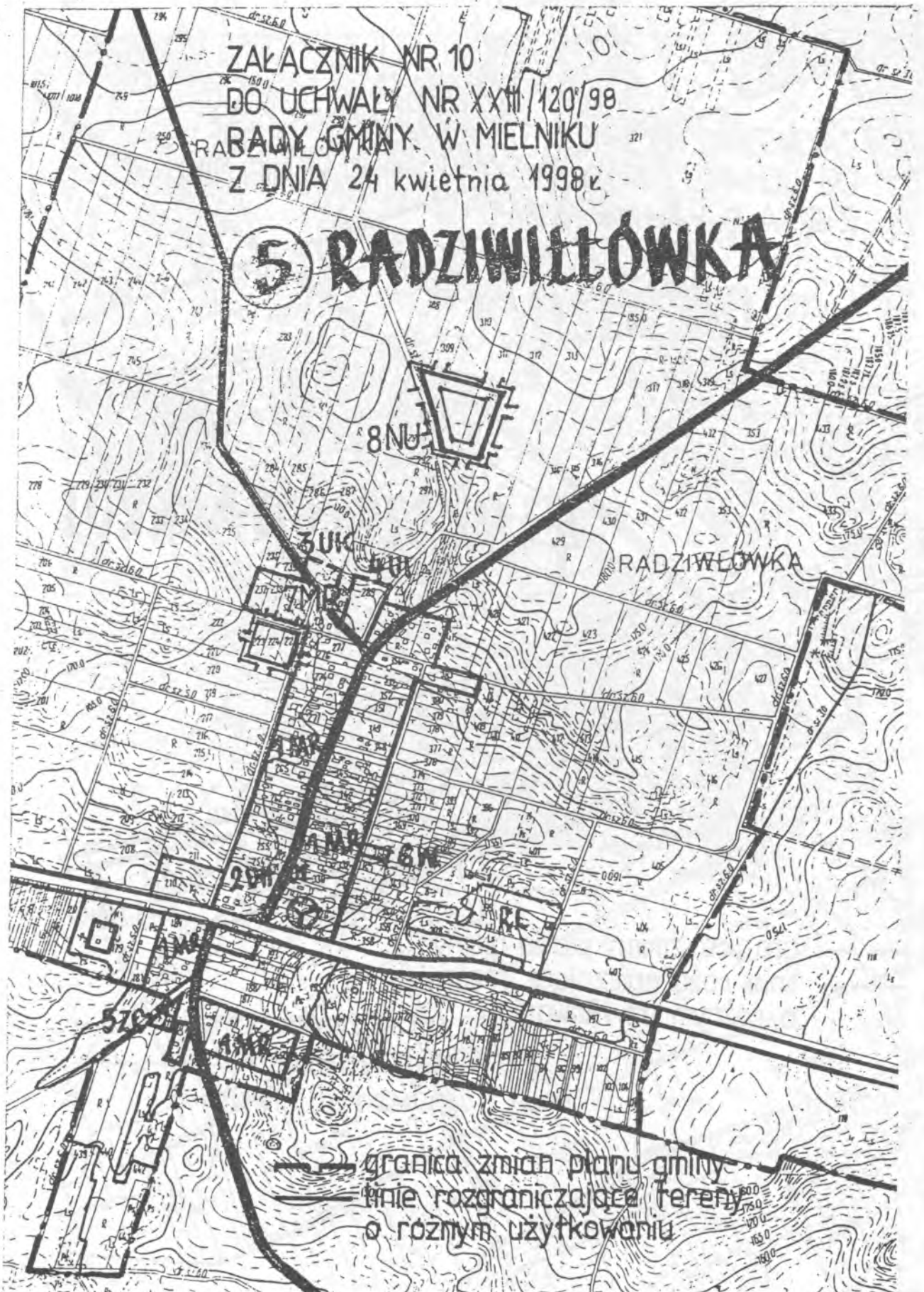


ZALĄCZNIK NR 9
DO UCHWAŁY NR XXIIK/2019/BR/AM GMINY W MIELNIKU
Z DNIA 24 kwietnia 1998r.

4 MOSZCZONA KROLEWSKA

— granica zmian planu gminy
— linie rozgraniczające tereny
o różnym użytkowaniu

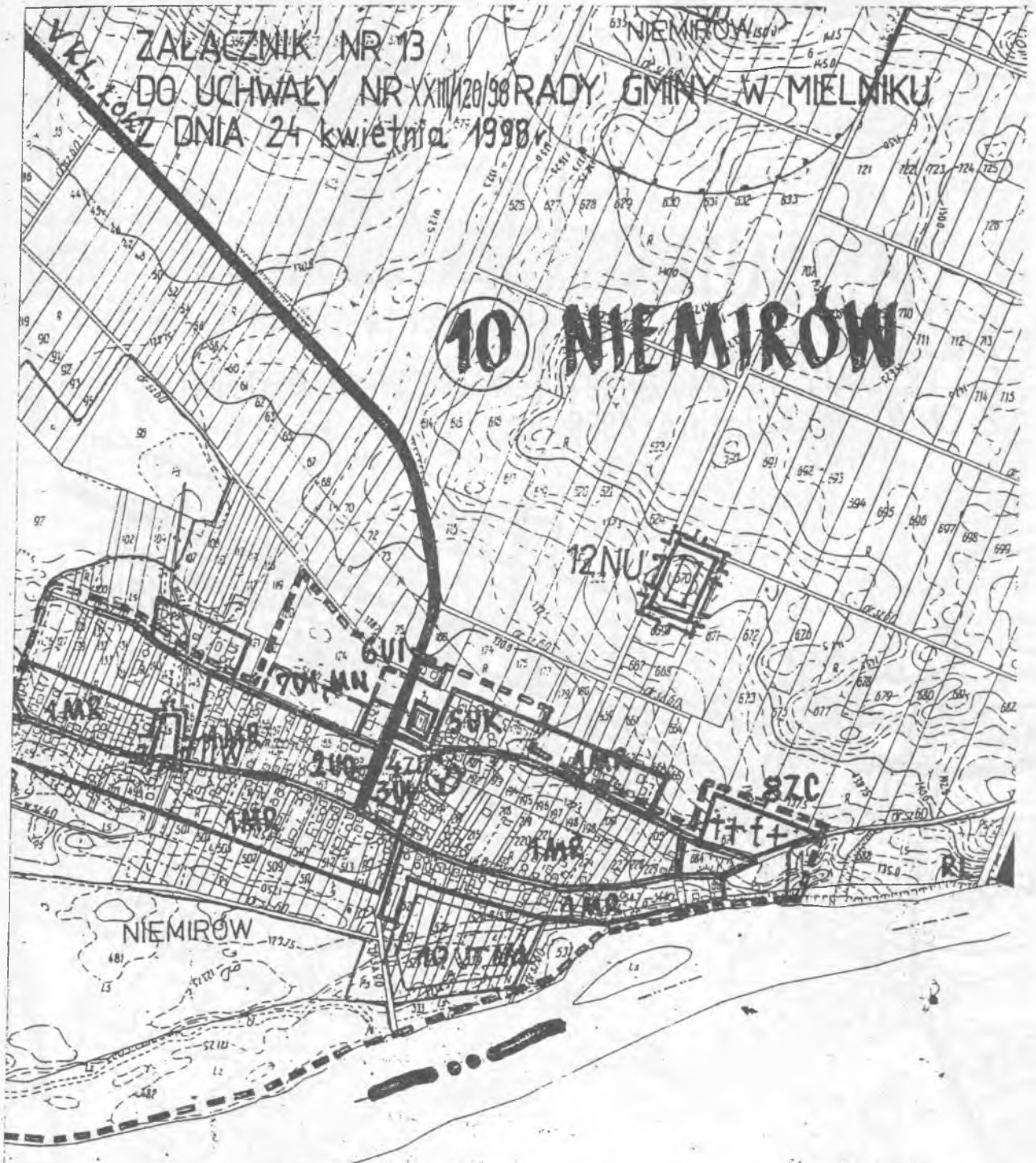




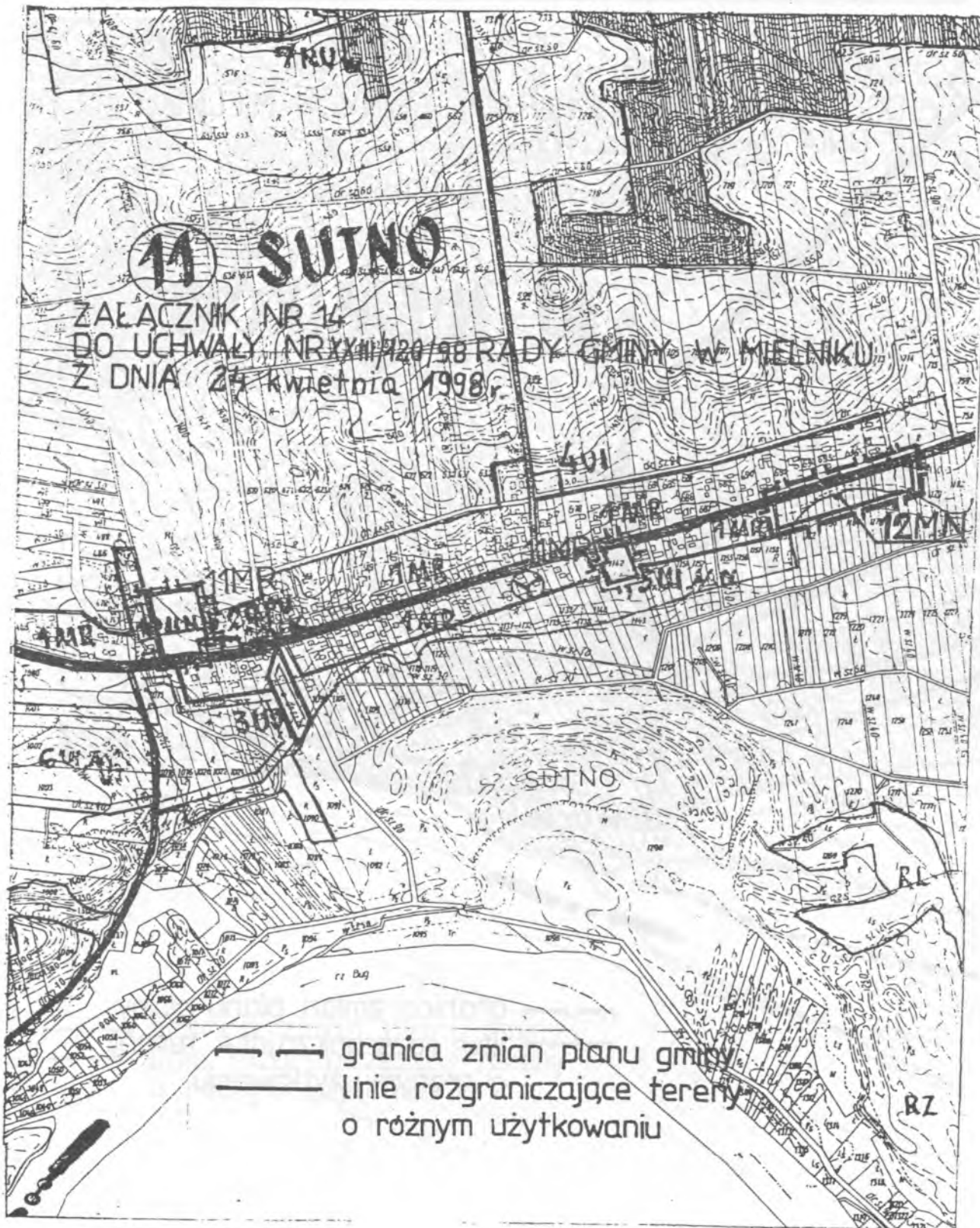


ZALĄCZNIK NR 13
DO UCHWAŁY NR XXIII/20/98 RADY GMINY W MIELNIKU
Z DNIA 24 kwietnia 1998

10 NIEMIROW



— granica zmian planu gminy
- - - linie rozgraniczające tereny
o różnym użytkowaniu





ZALĄCZNIK NR 16
DO UCHWAŁY NR XXIII/420/98 RADY GMINY W MIELNIKU
Z DNIA 24 kwietnia 1998r.

WILANOW



- — granica zmian planu gminy
— — linie rozgraniczające tereny o różnym użytkowaniu
— / — likwidowany/projektowany odcinek drogi gminnej
X □ 3N0s likwidacja przeznaczenia terenu pod oczyszczalnię ścieków ze strefą ochronną

Uchwała Nr XXIII/ 121/98 Rady Gminy w Mielniku

z dnia 24 kwietnia 1998 r.

w sprawie miejscowego planu szczegółowego zagospodarowania przestrzennego miejscowości Mielnik.

Na podstawie art. 18, ust. 2 pkt 5 ustawy z dnia 8 marca 1990 r. o samorządzie terytorialnym /Dz. U. z 1996 r. Nr 13, poz. 74 zm. Dz. U. Nr 58 poz. 261, Nr 106 poz. 496, Nr 132 poz. 622; z 1997r. Nr 9 poz. 43, Nr 106 poz. 679, Nr 107 poz. 686, Nr 113 poz. 737 i Nr 123, poz. 775/, art. 26 i 36 ustawy z dnia 7 lipca 1994 r. o zagospodarowaniu przestrzennym /Dz. U. Nr 89, poz. 415 zm. z 1996 r. Nr 106 poz. 496 z 1997 r. Nr 60 poz. 370/ oraz art. 6 i 7 ustawy z dnia 3 lutego 1995 r. o ochronie gruntów rolnych i leśnych /Dz. U. Nr 16, poz. 78 zm. z 1997 r. Nr 60 poz. 370/ Rada Gminy w Mielniku uchwala, co następuje:

§ 1

Uchwala się zmiany w miejscowym planie szczegółowym zagospodarowania przestrzennego miejscowości Mielnik, zatwierdzonym uchwałą Nr XVIII/89/87 Gminnej Rady Narodowej w Mielniku z dnia 30 września 1987r. /Dz. Urz. WB Nr 15, poz. 175 zm. z 1989 r. Nr 14, poz. 181 i z 1992 r. Nr 20, poz. 126/ polegające na:

- 1) przeznaczeniu części terenu, oznaczonego symbolem 1/92 pod tereny przemysłowo-składowe oznaczone symbolem 16 PS. Uciążliwości od realizowanych obiektów nie mogą przekroczyć granic posiadanej działki.
- 2) przeznaczeniu terenu, oznaczonego symbolem 29 ZP, pod tereny zabudowy mieszkaniowej jednorodzinnej oraz usług z zakresu zdrowia i wypoczynku oznaczonych symbolem 29 MN, U. Lokalizacja obiektów kubaturowych powyżej rzędnej terenu 121,8 m. n.p.m. Lokalizacja budynków mieszkalnych i usługowych w odległości powyżej 50,0 m. od cmentarza. Tereny położone są w strefie ochrony konserwatorskiej. Wysokość realizowanych obiektów ustala się do 2 kondygnacji nadziemnych z dachem wysokim dwuspadowym o nachyleniu połaci dachowej około 45 °. Projekty techniczne obiektów wymagają uzgodnienia z Wojewódzkim Konserwatorem Zabytków. Przed rozpoczęciem prac ziemnych należy zapewnić na obszarze budowy nadzór archeologiczny.
- 3) przeznaczeniu terenu oznaczonego symbolem 44 RUZ, po byłej lecznicy weterynaryjnej, na potrzeby Straży Granicznej oznaczonej symbolem 44 A.
- 4) przeznaczeniu działki nr 6018 oraz części działek nr nr 6017 i 6016, oznaczonych w części symbolami 47 RL i 50 MN, pod tereny zabudowy mieszkaniowej jednorod-

dzinnej oznaczone symbolem 47a MN. Od strony terenu 45 RUP projektuje się ulicę pieszo-jezdną o szerokości 6,0 m. w liniach rozgraniczających. Znosi się teoretyczną szerokość 50,0 m. strefę ochrony sanitarnej od byłej lecznicy weterynaryjnej i bazy Kółek Rolniczych, ponieważ ustała działalność uciążliwa dla otoczenia.

- 5) przeznaczeniu terenu, oznaczonego symbolem 56 RP, pod zabudowę zagrodową, oznaczoną symbolem 56 MR.
- 6) przeznaczeniu działki rolnej nr 6168 pod zabudowę mieszkaniową jednorodzinną z usługami nieuciążliwymi oznaczonych symbolem 76 a MN. Działka w części położona jest w strefie ochrony konserwatorskiej. Wysokość realizowanych obiektów ustala się do 2 kondygnacji nadziemnych z dachem wysokim dwuspadowym o nachyleniu połaci dachowej około 45 °. Projekty techniczne obiektów wymagają uzgodnienia z Wojewódzkim Konserwatorem Zabytków. Przed rozpoczęciem prac ziemnych należy zapewnić na obszarze budowy nadzór archeologiczny.
- 7) przeznaczeniu terenu oznaczonego w części symbolami 89 UI i 94 RZ pod usługi turystyczne z funkcją mieszkaniową oznaczone symbolem 89 ML, U. Funkcje turystyczne z zakresu usług hotelarskich, gastronomicznych, handlowych przyjmuje się jako podstawową w zagospodarowaniu terenu i obiektów. Powierzchnia funkcji turystycznych w realizowanych obiektach powinna wynosić powyżej 50 % powierzchni użytkowej. Miejsca parkingowe dla pojazdów osób korzystających z usług powinny być zlokalizowane poza pasem drogowym na terenach usług. Miejsca i warunki wjazdu z drogi Nr 03.892 należy uzgodnić na etapie realizacji zamierzenia z Zarządem Dróg w Siemiatyczach. Lokalizacja obiektów kubaturowych powyżej rzędnej terenu 121,8 m. n.p.m. Posadowienie ław fundamentowych poniżej gruntów nasypowych,
- 8) przeznaczeniu terenów oznaczonych symbolem 92 RZ pod zabudowę mieszkaniową jednorodzinną, oznaczoną symbolem 92 MN. W ciągach dróg polnych, poszerzając je symetrycznie, projektuje się ulice dojazdowe o szerokości 10,0 m. w liniach rozgraniczających,
- 9) przeznaczeniu części terenów, oznaczonych symbolem 104 P., pod zabudowę zagrodową oznaczoną symbolem 105 MR.

§ 2

W zakresie infrastruktury technicznej ustala się:

- a) zaopatrzenie w wodę z wodociągu po jego rozbudowie.
- b) odprowadzenie ścieków do kanalizacji sanitarnej. Do czasu realizacji kanalizacji sanitarnej komunalnej dopuszcza się indywidualne urządzenia do gromadzenia ścieków sanitarnych z zapewnieniem ich usuwania i oczyszczania, stosownie do obowiązujących odrębnych przepisów.
- c) warunki zasilania w energię elektryczną wg wytycznych każdorazowo uzyskiwanych z Rejonu Energetycznego.

§ 3

1. Integralną częścią planu są następujące rysunki zmian planu opracowane na odbitkach z obowiązującego planu szczegółowego w skali 1:2.000 i przedstawiające tereny określone w § 1, stanowiące załączniki do niniejszej uchwały:

- a) załącznik nr 1 - 16 PS,
- b) załącznik nr 2 - 29 MN, U,
- c) załącznik nr 3 - 44 A, 47 a MN,
- d) załącznik nr 4 - 56 MR,
- e) załącznik nr 5 - 76 a MN,
- f) załącznik nr 6 - 89 ML, U, 92 MN,
- g) załącznik nr 7 - 105 MR.

2/ Następujące oznaczenia graficzne w rysunkach zmian planu są obowiązującymi ustaleniami zmian planu:

- a/ linie rozgraniczające tereny o różnym przeznaczeniu, bądź różnych zasadach zagospodarowania,
- b/ nieprzekraczalne linie zabudowy,
- c/ zasady podziału terenów na działki budowlane.

§ 4

Ustala się następujące przedsięwzięcia z zakresu obrony cywilnej /o. c./:

- 1) W budynkach przemysłowych i usługowych na etapie opracowania projektów zagospodarowania terenów i projektów technicznych inwestycji należy przewidzieć ukrycia.
- 2) Istniejące studnie zabezpieczyć przed likwidacją i przystosować do sprawnego uruchomienia eksploatacyjnego w sytuacjach kryzysowych.
- 3) Na terenach budownictwa jednorodzinnego przewidzieć ukrycia typu II wykonane w podpiwniczeniach budynków przez mieszkańców we własnym zakresie w okresie podwyższonej gotowości obronnej państwa.
- 4) oświetlenie zewnętrzne /ulice, drogi, budynki/ przystosować do zaciemniania i wygaszania.

§ 5

Warunki zabudowy i zagospodarowania terenów w decyzjach administracyjnych należy określać w stosunku do terenów wyznaczonych liniami rozgraniczającymi w oparciu o ustalenia zawarte na rysunkach zmian planu oraz w § § 1, 2, 3 i 4 niniejszej uchwały.

§ 6

- 1. W związku z postanowieniem § 1 niniejszej uchwały wyraża się zgodę na przeznaczenie 4,11 ha następujących gruntów rolnych o glebach pochodzenia mineralnego na cele nierolnicze pod zabudowę mieszkaniową jednorodziną i usługi:
 - 1/ kompleks 44 A - działki nr 6102/3 i nr 6102/4 o łącznej powierzchni 0,49 ha, a w tym: pastwisko Psz kl. VI - 0,24 ha, nieużytki N - 0,25 ha,
 - 2/ kompleks 47 a MN - działka nr 6018 oraz części działek nr nr 6013, 6016 i 6017 o łącznej powierzchni 1,05 ha, a w tym: grunty orne RV - 0,13 ha, pastwiska PsV - 0,11 ha, PsVI - 0,80 ha, nieużytek - 0,01 ha,

- 3/ kompleks 76a MN - działka nr 6168 o powierzchni 0,37 ha, stanowiąca pastwiska klasy Psz VI,
 - 4/ część kompleksu 89 ML,U - działka nr 6312/10 i część działki nr 6313 o łącznej powierzchni 0,90 ha stanowiąca pastwiska klasy Ps V,
 - 5/ kompleks 92 MN - części działek nr nr 6212, 6213, 6214 i 6215 oraz działki nr nr 6216, 6217, 6218 i 6219 o łącznej powierzchni 1,30 ha, a w tym: grunty orne R IVa - 0,20 ha i R IVb - 0,45 ha, pastwiska PsIV - 0,20 ha, PsVI - 0,20 ha i Psz VI - 0,17 ha oraz nieużytki N - 0,08 ha.
2. Zgodę na przeznaczenie na cele nierolnicze gruntów dla kompleksów 16 PS, 29 MN,U i części kompleksu 89 ML, U, objętych niniejszym planem, uzyskano na etapie sporządzania miejscowego planu szczegółowego zagospodarowania przestrzennego miejscowości Mielnik, zatwierdzonego uchwałą Nr XVIII/89/87 Gminnej Rady Narodowej w Mielniku z dnia 30.09.1987r. /Dz. U. W.B. Nr 15, poz. 175 z 1987r.; zmiany: nr 14, poz. 181 z 1989r. i nr 20, poz. 126 z 1992r./.

§ 7

Ustala się jednorazową opłatę wynikającą ze wzrostu wartości nieruchomości przeznaczonych w niniejszym planie pod zainwestowanie w wysokości 30 % /słownie procent trzydzieści/ od wzrostu jej wartości.

§ 8

Uchyła się w części uchwałę Nr XVIII/89/87 Gminnej Rady Narodowej w Mielniku z dnia 30 września 1987 r. w sprawie uchwalenia miejscowego planu szczegółowego zagospodarowania przestrzennego miejscowości Mielnik /Dz. Urz. WB Nr 15, poz. 175 zm. z 1989 r. Nr 14, poz. 181, z 1992 r. Nr 20, poz. 126/ w granicach obszarów objętych ustaleniami niniejszych zmian planu.

§ 9

Wykonanie uchwały powierza się Zarządowi Gminy Mielnik.

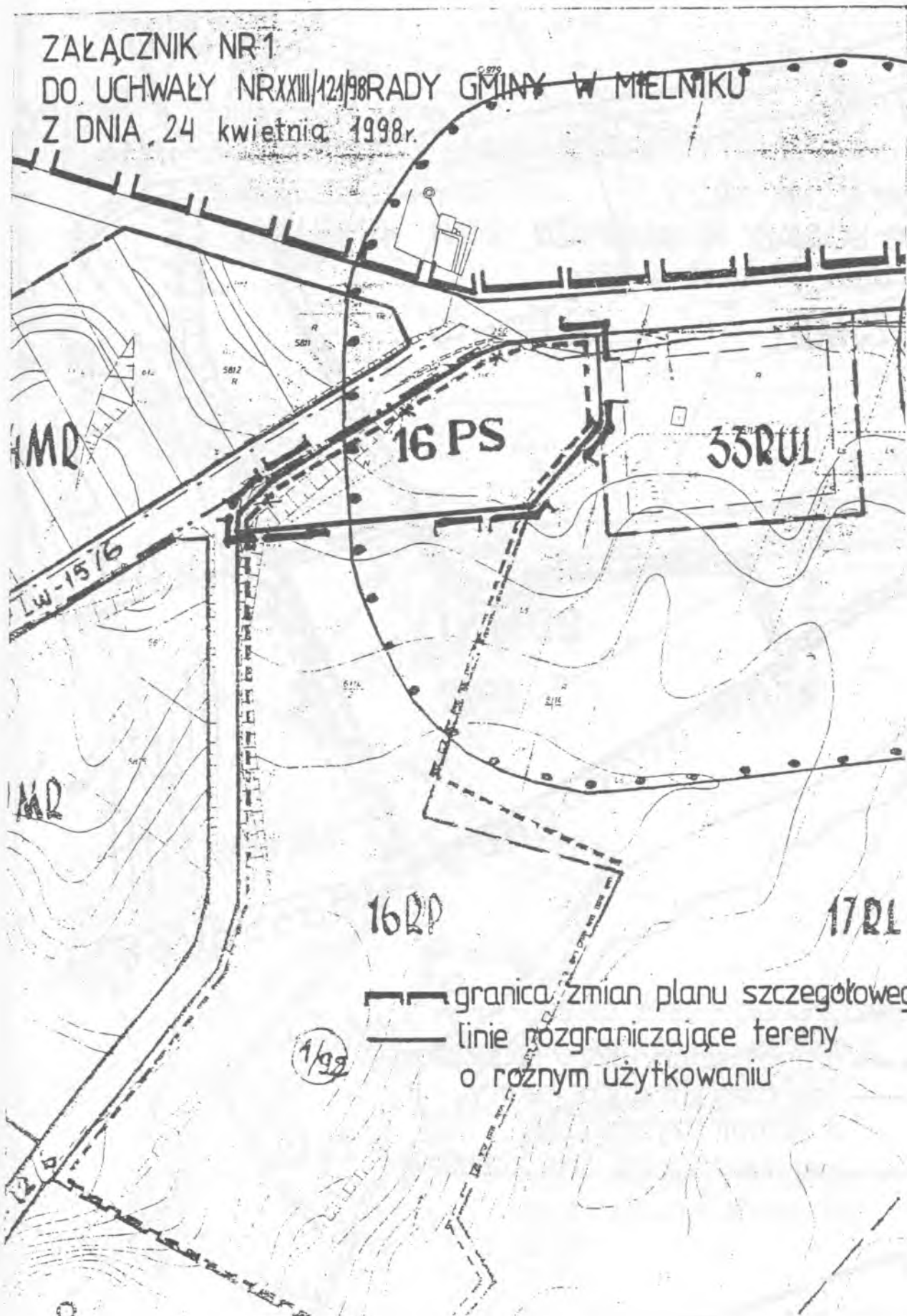
§ 10

Uchwała wchodzi w życie po upływie 14 dni od dnia ogłoszenia w Dzienniku Urzędowym Województwa Białostockiego.

Przewodniczący Rady Gminy

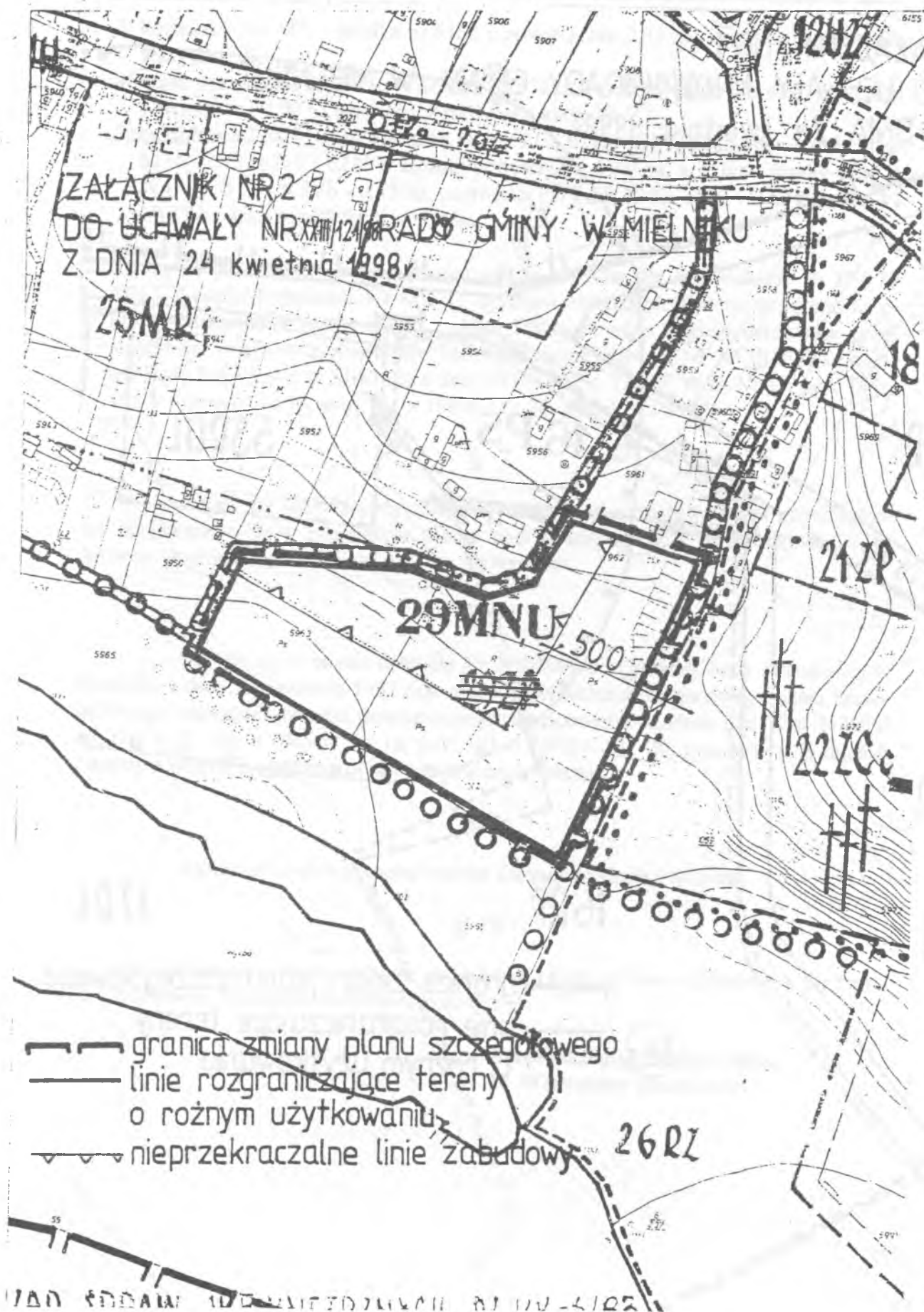
/-/ Władysław Stankiewicz

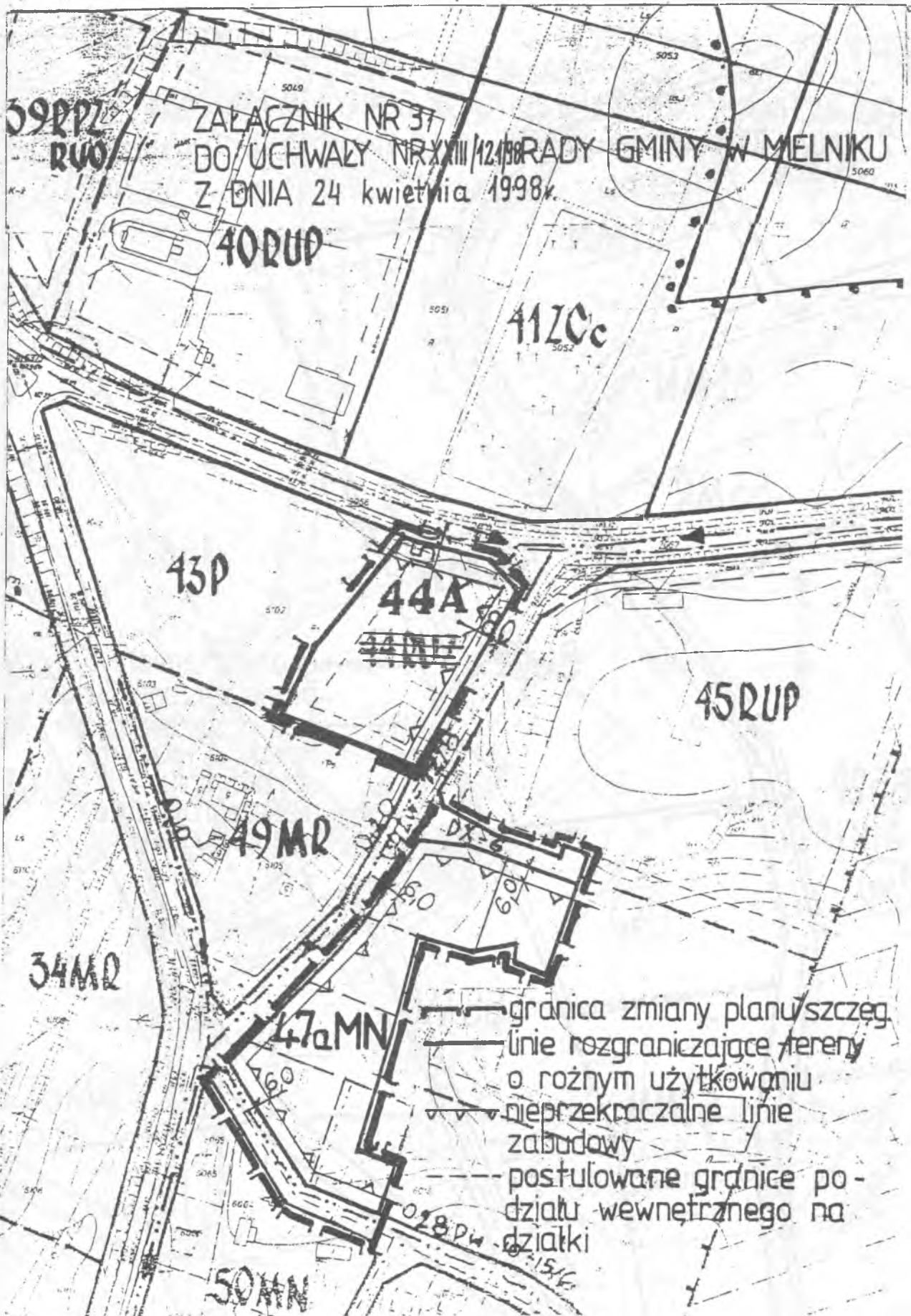
ZAŁĄCZNIK NR 1
DO UCHWAŁY NRXXIII/121/98 RADY GMINY W MIELNIKU
Z DNIA 24 kwietnia 1998r.

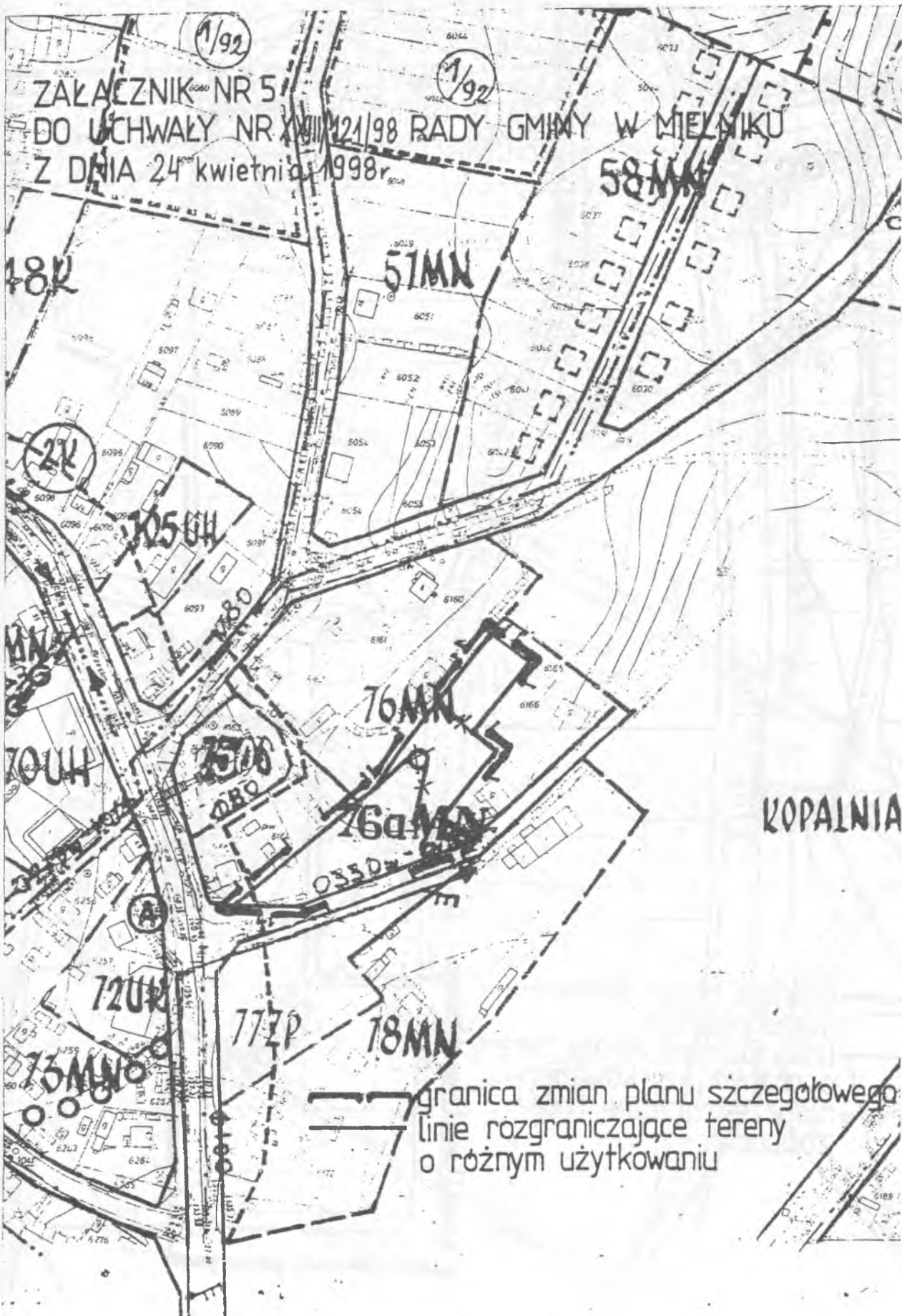


— granica zmian planu szczegółowego
- - - linie rozgraniczające tereny o różnym użytkowaniu

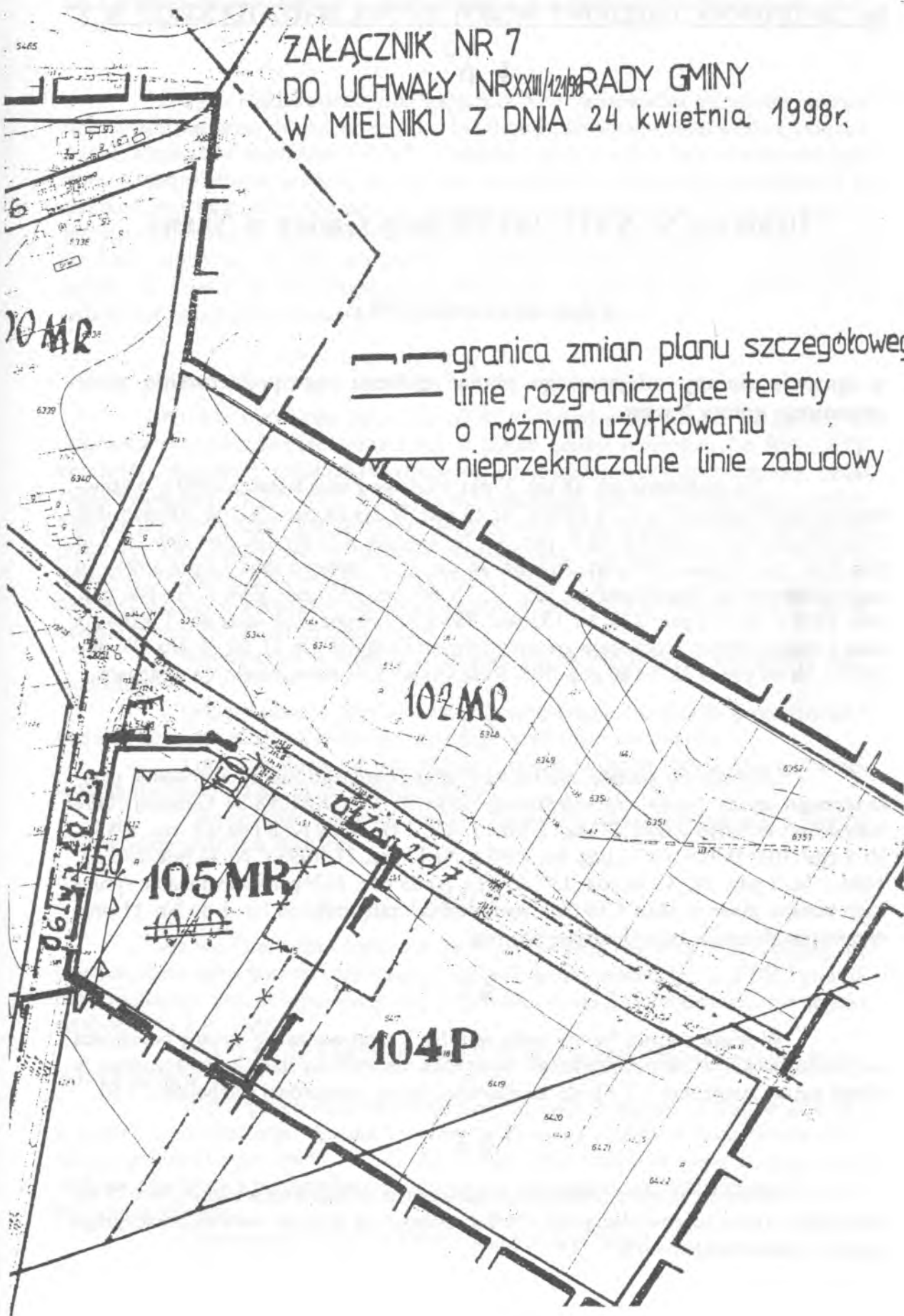
1/98







ZAŁĄCZNIK NR 7
DO UCHWAŁY NR XXIII/121/98 RADY GMINY
W MIELNIKU Z DNIA 24 kwietnia 1998r.



Uchwała Nr XXIV/161/98 Rady Gminy w Narwi

z dnia 30 kwietnia 1998 r.

w sprawie zmiany miejscowego planu ogólnego zagospodarowania przestrzennego gminy Narew.

Na podstawie art. 18 ust. 2 pkt 5 ustawy z dnia 8 marca 1990 r. o samorządzie terytorialnym /Dz. U. z 1996 r. Nr 13 poz. 74, Nr 58 poz. 261, Nr 106 poz. 496 i Nr 132 poz. 622, z 1997 r. Nr 9, poz. 43, Nr 106 poz. 679, Nr 107 poz. 686, Nr 113 poz. 734, Nr 123 poz. 775/, art. 26 i art. 36 ust. 3 i 9 ustawy z dnia 7 lipca 1994 r. o zagospodarowaniu przestrzennym /Dz. U. Nr 89 poz. 415, zm. 1996 r. Nr 106 poz. 496, 1997 r. Nr 111 poz. 726, Nr 133 poz. 885 i Nr 141 poz. 943/ oraz art. 7 ustawy z dnia 3 lutego 1995 r. o ochronie gruntów rolnych i leśnych /Dz. U. Nr 16 poz. 78, zm. 1997 r. Nr 60 poz. 370, Nr 80 poz. 505/ Rada Gminy w Narwi uchwala, co następuje:

§ 1

Uchwala się zmianę miejscowego planu ogólnego zagospodarowania przestrzennego gminy Narew, zatwierdzonego uchwałą Nr XXXII/98/84 Gminnej Rady Narodowej w Narwi z dnia 20 marca 1984 r. /Dz. Urz. WRN Nr 8 poz. 64, zm. 1988 r. Nr 9 poz. 104, 1991 r. Nr 12 poz. 84, 1992 r. Nr 13 poz. 71, 1993 r. Nr 11 poz. 63 i 64, 1994 r. Nr 2 poz. 10, Nr 24 poz. 139, 1996 r. Nr 29 poz. 102/ przedstawioną na rysunkach zmiany planu w skali 1:10.000, stanowiących załączniki od Nr 1 do Nr 11 oraz w poniższych ustaleniach niniejszej uchwały.

§ 2

W miejscowości Narew /załącznik Nr 1/ wprowadza się zmianę polegającą na przeznaczeniu wyeksploatowanego wysypiska nieczystości stałych, oznaczonego w planie gminy symbolem 1.7 NU do rekultywacji leśnej, oznaczonej symbolem 1.7 RL.

§ 3

Ustala się miejsce przepustu drogowego na drodze wojewódzkiej Nr 675 we wsi Białki i rowu odprowadzającego wzdłuż istniejących dróg do rowu melioracyjnego zgodnie z załącznikiem Nr 2 .

§ 4

We wsi Hajdukowszczyzna /załącznik Nr 3/ wprowadza się zmiany polegające na przeznaczeniu działek nr nr 161 i 143/1 pod zabudowę mieszkaniową jednorodziną, oznaczoną symbolem 5.4 MN. Zaopatrzenie w wodę z indywidualnych ujęć wody. Odprowadzenie ścieków według indywidualnych rozwiązań gromadzenia i unieszkodliwiania ścieków, które nie mogą pogorszyć stanu środowiska. Zaopatrzenie w energię elektryczną na warunkach uzyskanych z Rejonu Energetycznego Bielsk Podlaski. Linie zabudowy od dróg ustala się w odległości nie bliżej niż 8,0 m. od krawędzi jezdni. Na działce Nr 161 znajduje się stanowisko archeologiczne. Wszelkie prace ziemne muszą być prowadzone pod nadzorem archeologicznym.

§ 5

We wsi Doratynka /załącznik Nr 4/ wprowadza się zmianę polegającą na przeznaczeniu nieruchomości oznaczonej w planie gminy symbolem 7.6 RPU, RPZ pod tereny zabudowy produkcyjno-usługowej i mieszkaniowej jednorodzinnej, oznaczone symbolem 7.6 PU, MN. Wyklucza się lokalizację inwestycji szczególnie szkodliwych dla środowiska i zdrowia ludzi. W przypadku lokalizacji inwestycji mogących pogorszyć stan środowiska w świetle rozporządzenia Ministra Ochrony Środowiska Zasobów Naturalnych i Leśnictwa z dnia 13.05.1995 r. /Dz. U. Nr 52, poz. 284/ należy na etapie decyzji o warunkach zabudowy i zagospodarowania terenu opracować ocenę oddziaływania inwestycji na środowisko.

Zaopatrzenie w wodę z wodociągu wiejskiego poprzez rozbudowę sieci wodociągowej.

Odprowadzenie ścieków w/g indywidualnych rozwiązań gromadzenia i unieszkodliwiania ścieków, które nie mogą pogorszyć stanu środowiska.

Linie zabudowy od istniejących i projektowanych dróg ustala się w odległości nie bliżej niż 8,0 m. od krawędzi jezdni.

Zaopatrzenie w energię elektryczną na warunkach uzyskanych z Rejonu Energetycznego Bielsk Podlaski.

§ 6

We wsi Gradoczno /załącznik Nr 5/ wprowadza się zmianę polegającą na przeznaczeniu nieruchomości oznaczonej w planie gminy symbolem 11.2 RPU pod tereny zabudowy produkcyjno-usługowej i mieszkaniowej jednorodzinnej, oznaczone symbolem 11.2 PU, MN.

Wyklucza się lokalizację inwestycji szczególnie szkodliwych dla środowiska i zdrowia ludzi.

W przypadku lokalizacji inwestycji mogących pogorszyć stan środowiska w świetle rozporządzenia Ministra Ochrony Środowiska, Zasobów Naturalnych i Leśnictwa z dnia 13 maja 1995 r. /Dz. U., Nr 52, poz. 284/ należy na etapie decyzji o warunkach zabudowy i zagospodarowania terenu opracować ocenę oddziaływania inwestycji na środowisko.

Zaopatrzenie w wodę z indywidualnych ujęć wody.

Odprowadzenie ścieków wg indywidualnych rozwiązań gromadzenia i unieszkodliwiania ścieków, które mogą pogorszyć stan środowiska.

Zaopatrzenie w energię elektryczną na warunkach uzyskanych z Rejonu Energetycznego Bielsk Podlaski.

Linie zabudowy od istniejących i projektowanych dróg ustala się w odległości nie bliżej niż 8,0 m. od krawędzi jezdni.

§ 7

We wsi Krzywiec /załącznik Nr 6/ wprowadza się zmianę polegającą na przeznaczeniu nieruchomości oznaczonej w planie gminy symbolem 18.4 UO pod tereny zabudowy produkcyjno-usługowej i mieszkaniowej jednorodzinnej, oznaczone symbolem 18.4 PU, MN. Wyklucza się lokalizację inwestycji szczególnie szkodliwych dla środowiska i zdrowia ludzi. W przypadku lokalizacji inwestycji mogących pogorszyć stan środowiska w świetle rozporządzenia Ministra Ochrony Środowiska Zasobów Naturalnych i Leśnictwa z dnia 13.05.1995 r. /Dz. U. Nr 52 poz. 284/ należy na etapie decyzji o warunkach zabudowy i zagospodarowania terenu opracować ocenę oddziaływania inwestycji na środowisko.

Zaopatrzenie w wodę z wodociągu wiejskiego poprzez rozbudowę sieci wodociągowej.

Odprowadzenie ścieków wg indywidualnych rozwiązań gromadzenia i unieszkodliwiania ścieków, które nie mogą pogorszyć stanu środowiska.

Zaopatrzenie w energię elektryczną na warunkach uzyskanych z Rejonu Energetycznego Bielsk Podlaski.

Linie zabudowy od istniejących i projektowanych dróg ustala się w odległości nie bliżej niż 8.0 m. od krawędzi jezdni.

§ 8

1. We wsi Łosinka /załącznik Nr 7/ wprowadza się zmiany polegające na:

1/ przeznaczeniu działki Nr 231/2 pod tereny szkoły podstawowej, oznaczone symbolem 22.12 UO.

2/ przeznaczeniu nieruchomości oznaczonej w planie gminy symbolem 22.8 RPU pod tereny zabudowy produkcyjno-usługowej i mieszkaniowej jednorodzinnej, oznaczone symbolem 22.8 PU, MN. Wyklucza się lokalizację inwestycji szczególnie szkodliwych dla środowiska i zdrowia ludzi. W przypadku lokalizacji inwestycji mogących pogorszyć stan środowiska, w świetle rozporządzenia Ministra Ochrony Środowiska Zasobów naturalnych i Leśnictwa z dnia 13.05.1995r. /Dz. U. Nr 52, poz. 284/ należy na etapie decyzji o warunkach zabudowy i zagospodarowania terenu opracować ocenę oddziaływania inwestycji na środowisko.

2. Ustala się następujące warunki w zakresie infrastruktury technicznej i komunikacji:

1/ zaopatrzenie w wodę z wodociągu wiejskiego poprzez rozbudowę sieci wodociągowej,

- 2/ odprowadzenie ścieków do istniejącej oczyszczalni projektowanymi kanałami sanitarnymi. Do czasu budowy kanalizacji sanitarnej dopuszcza się odprowadzenie ścieków z terenu 22.8 PU, MN wg indywidualnych rozwiązań, gromadzenia i unieszkodliwiania ścieków, które nie mogą pogorszyć stanu środowiska.
- 3/ Zaopatrzenie w energię elektryczną na warunkach uzyskanych z Rejonu Energetycznego Bielsk Podlaski.
- 4/ Linie zabudowy od istniejących i projektowanych dróg ustala się w odległości nie bliżej niż 8,0 m. od krawędzi jezdni.

§ 9

We wsi Soce /załącznik Nr 8/ wprowadza się zmianę polegającą na odstąpieniu od przeznaczenia na wysypisko nieczystości stałych terenu oznaczonego w planie gminy symbolem 31.6 NU i przeznaczeniu pod tereny lasów, oznaczone symbolem 31.6 RL.

§ 10

We wsi Trześcianka /załącznik Nr 9/ wprowadza się zmiany polegające na przeznaczeniu nieruchomości oznaczonych w planie gminy symbolami 32.4 UO i 32.13 RPZ pod tereny zabudowy produkcyjno-usługowej i mieszkaniowej jednorodzinnej, oznaczone odpowiednio symbolami 32.4 PU, MN i 32.13 PU, MN. Wyklucza się lokalizację inwestycji szczególnie szkodliwych dla środowiska i zdrowia ludzi. W przypadku lokalizacji inwestycji mogących pogorszyć stan środowiska w świetle rozporządzenia Ministra Ochrony Środowiska Zasobów Naturalnych i Leśnictwa z dnia 13.05.1995 r. /Dz. U. Nr 52, poz. 284/ należy na etapie decyzji o warunkach zabudowy i zagospodarowania terenu opracować ocenę oddziaływania inwestycji na środowisko.

Zaopatrzenie w wodę terenów oznaczonych symbolem 32.13 PU, MN z istniejącej zakładowej stacji wodociągowej, a terenów oznaczonych symbolem 32.4 PU, MN z indywidualnych ujęć wody.

Odprowadzenie ścieków wg indywidualnych rozwiązań gromadzenia i unieszkodliwiania ścieków, które nie mogą pogorszyć stanu środowiska.

Zaopatrzenie w energię elektryczną na warunkach uzyskanych z Rejonu Energetycznego Bielsk Podlaski.

Linie zabudowy od istniejących i projektowanych dróg ustala się w odległości nie bliższej niż 10,0 m. od krawędzi jezdni.

§ 11

We wsi Tyniewiczze Duże /załącznik Nr 10/ wprowadza się zmiany polegające na :

- 1) przeznaczeniu nieruchomości oznaczonych w planie gminy symbolami 33.9 RPU i 33.10 RPZ pod tereny zabudowy produkcyjno-usługowej i mieszkaniowej jednorodzinnej, oznaczone symbolem 33.9 PU, MN. Wyklucza się lokalizację inwestycji szczególnie szkodliwych dla środowiska i zdrowia ludzi. W przypadku lokalizacji inwestycji mogących pogorszyć stan środowiska w świetle rozporządzenia Ministra Ochrony Środowiska Zasobów Naturalnych i Leśnictwa z dnia 13.05.1995 r./Dz. U. Nr 52 poz. 284/ należy na etapie decyzji o warunkach zabudowy i zagospodarowa-

nia terenu opracować ocenę oddziaływania inwestycji na środowisko. Na terenie 33.9 PU, MN znajduje się stanowisko archeologiczne.

Wszelkie prace ziemne muszą być prowadzone pod nadzorem archeologicznym.

Zaopatrzenie w wodę z wodociągu wiejskiego poprzez rozbudowę sieci wodociągowej.

Odprowadzenie ścieków wg indywidualnych rozwiązań gromadzenia i unieszkodliwiania ścieków, które nie mogą pogorszyć stanu środowiska.

Zaopatrzenie w energię elektryczną na warunkach uzyskanych z Rejonu Energetycznego Bielsk Podlaski.

Linie zabudowy od istniejących i projektowanych dróg ustala się w odległości nie bliżej niż 8,0 m. od krawędzi jezdni.

- 2) Przeznaczeniu działek nr nr 191/1 i 192/1 pod powiększenie terenu eksploatacji kruszywa oznaczonego w obowiązującym planie symbolem 33,15 PE. Po wyeksploatowaniu przeznacza się do rekultywacji leśnej.

§ 12

We wsi Waniewo /załącznik Nr 11/ wprowadza się zmiany polegające na przeznaczeniu działek nr 727/1 i 733/1 pod tereny eksploatacji kruszywa oznaczone symbolami 35.4 PE i 35.5 PE. Po wyeksploatowaniu przeznacza się do rekultywacji leśnej.

§ 13

1. Przeznacza się do zalesienia i włącza się do kompleksu leśnego:
 - a) działki nr nr 175, 176, 177, 178 180 182/1 i 200/1 we wsi Makówka,
 - b) działkę nr 865/1 we wsi Waniewo,
 - c) działkę nr 544 we wsi Odrynki,
 - d) działki nr nr 335/1, 279/4, 341, 192, 749 i 281 we wsi Soce,
 - e) działki nr nr 3/1, 66 i 143/2 we wsi Gradoczno,
 - f) działkę nr 160/7 w Koźlikach,
 - g) działki nr nr 148 i 149 we wsi Puchły,
 - h) działki nr nr 61 i 191 w Doratynce,
 - i) działkę nr 52 w Narwi,
 - j) działki nr nr 83 i 85/1 w Rybakach,
 - k) działki nr nr 319 i 254 w Janowiezgodnie z opinią Zespołu do ustalania granic polno-leśnych.
2. Do czasu zalesienia powyższe grunty powinny być uprawiane rolniczo.

§ 14

1. Integralną częścią planu są rysunki zmian planu sporządzone na odbitkach kserograficznych z planu gminy w skali 1:10.000 stanowiące załączniki od nr 1 do nr 11 do niniejszej uchwały.
2. Oznaczenia graficzne umieszczone w legendach rysunków zmian planów są obowiązującymi ustaleniami zmian planu.

§ 15

Ustala się następujące przedsięwzięcia z zakresu obrony cywilnej:

- 1) w budynkach przemysłowych i usługowych na etapie opracowania projektów zagospodarowania terenów i projektów technicznych inwestycji należy przewidzieć ukrycia.
- 2) istniejące studnie zabezpieczyć przed likwidacją i przystosować do sprawnego uruchomienia eksploatacyjnego w sytuacjach kryzysowych.
- 3) na terenach budownictwa jednorodzinnego przewidzieć ukrycia typu II wykonane w podpiwniczeniach budynków przez mieszkańców we własnym zakresie w okresie podwyższonej gotowości obronnej państwa.
- 4) oświetlenie zewnętrzne /ulice, drogi, budynki/ przystosować do zaciemniania i wygaszania.

§ 16

Warunki zabudowy i zagospodarowania terenów w decyzjach administracyjnych należy określać w stosunku do terenów wyznaczonych liniami rozgraniczającymi w oparciu o ustalenia zawarte na rysunkach zmian planu oraz od drugiego do piętnastego paragrafów niniejszej uchwały.

§ 17

W związku z postanowieniami § § 4, 5, 6, 8, 10, 11 i 12 niniejszej uchwały wyraża się zgodę na przeznaczenie 25,99 ha następujących gruntów rolnych o glebach pochodzenia mineralnego na cele nierolnicze pod zabudowę mieszkaniową jednorodziną, usługową, produkcyjno-usługową i eksploatacją kruszywa:

- 1) we wsi Hajdukowszczyzna tereny oznaczone symbolem 5.4 MN, zgodnie z § 4, gruntów o łącznej powierzchni 1,20 ha, a w tym: RV - 0,46 , R VI - 0,88 i PsVI - 0,8,
- 2) we wsi Doratynka tereny oznaczone symbolem 7,6 PU, MN , zgodnie z § 5, stanowiące grunty RV o powierzchni 4,18 ha,
- 3) we wsi Gradoczno tereny oznaczone symbolem 11.2 PU, MN, zgodnie z § 6, gruntów o łącznej powierzchni 0,81 ha, a w tym : R VI - 0,04, RZVIz - 0,32 i N - 0,45,
- 4) we wsi Łosinka, zgodnie z § 8:
 - a) tereny oznaczone symbolem 22.8 PU, MN gruntów o łącznej powierzchni 1,72 ha, a w tym: RV - 1,56 i Ps V - 0,16,
 - b) tereny oznaczone symbolem 22.12 UO, stanowiące grunty RV o powierzchni 0,25 ha,
- 5/ we wsi Trześcianka tereny oznaczone symbolem 32.13 PU, MN, zgodnie z § 10, stanowiące grunty RV o powierzchni 6,0 ha,
- 6/ we wsi Tyniewicze , zgodnie z § 11:
 - a/ tereny oznaczone symbolem 33.9 PU, MN gruntów o łącznej powierzchni 7,05 ha, a w tym: B/RV-0,18, B i /RV-1,35 i Bi/ RVI - 5,52,

- b/ tereny oznaczone symbolem 33.15 PE, stanowiące grunty R VI o powierzchni 1,39 ha,
- 7/ we wsi Waniewo zgodnie z § 12:
 - a/ tereny oznaczone symbolem 35.4 PE stanowiące użytki kopalne o powierzchni 2,45 ha,
 - b/ w oparciu o decyzję Wojewody Białostockiego Nr GKN.II.6112-41/98 z dnia 1998.04.20. teren oznaczony symbolem 35.5 PE stanowiący lasy i grunty leśne o pow. 0,94 ha.

§ 18

Ustala się stawkę procentową służącą naliczaniu opłaty w związku ze wzrostem wartości nieruchomości będących przedmiotem zmiany planu w wysokości 30 % /słownie trzydzieści procent/.

§ 19

Traci moc uchwała Nr XXXII/98/84 Gminnej Rady Narodowej w Narwi z dnia 20 marca 1984 r. /Dz. Urz. WRN Nr 8 poz. 64, zm. 1988 r, Nr 9 poz. 104, 1991 r. Nr 12, poz. 84, 1992 r, Nr 13 poz. 71, 1993 r. Nr 11 poz. 63 i 64, 1994 r. Nr 2 poz. 10, Nr 24 poz. 139, 1996 r. Nr 29 poz. 102/ w granicach obszarów objętych ustaleniami niniejszych zmian planu.

§ 20

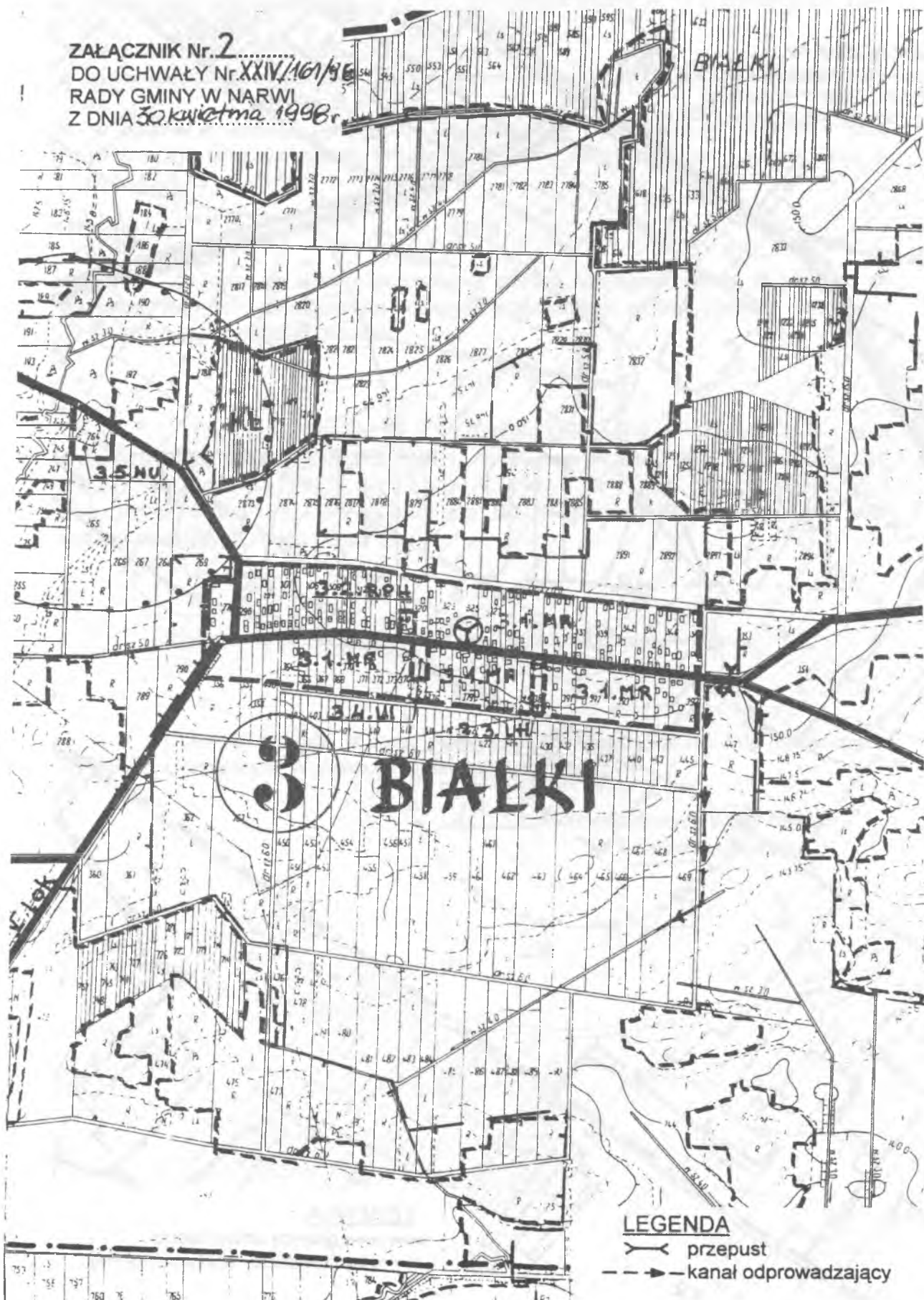
Wykonanie uchwały powierza się Zarządowi Gminy w Narwi.

§ 21

Uchwała wchodzi w życie po upływie czternastu dni od dnia ogłoszenia w Dzienniku Urzędowym Województwa Białostockiego.

Przewodniczący Rady Gminy
/-/ Leodnidas Kozłow

ZAŁĄCZNIK Nr. 2
DO UCHWAŁY Nr. XXIV/161/98
RADY GMINY W NARWI
Z DNIA 30 kwietnia 1998 r.





LEGENDA

- przepust
- kanal odprowadzający

ZAŁĄCZNIK Nr. 3
DO UCHWAŁY Nr XXIV/161/98
RADY GMINY W NARWI
Z DNIA 30 kwietnia 1998r.



LEGENDA

-  granica opracowania
-  linie rozgraniczające tereny o różnym sposobie gospodarowania



ZAŁĄCZNIK Nr. 4
DO UCHWAŁY Nr XXIV/161/98
RADY GMINY W NARWI
Z DNIA 30. kwietnia 1998.



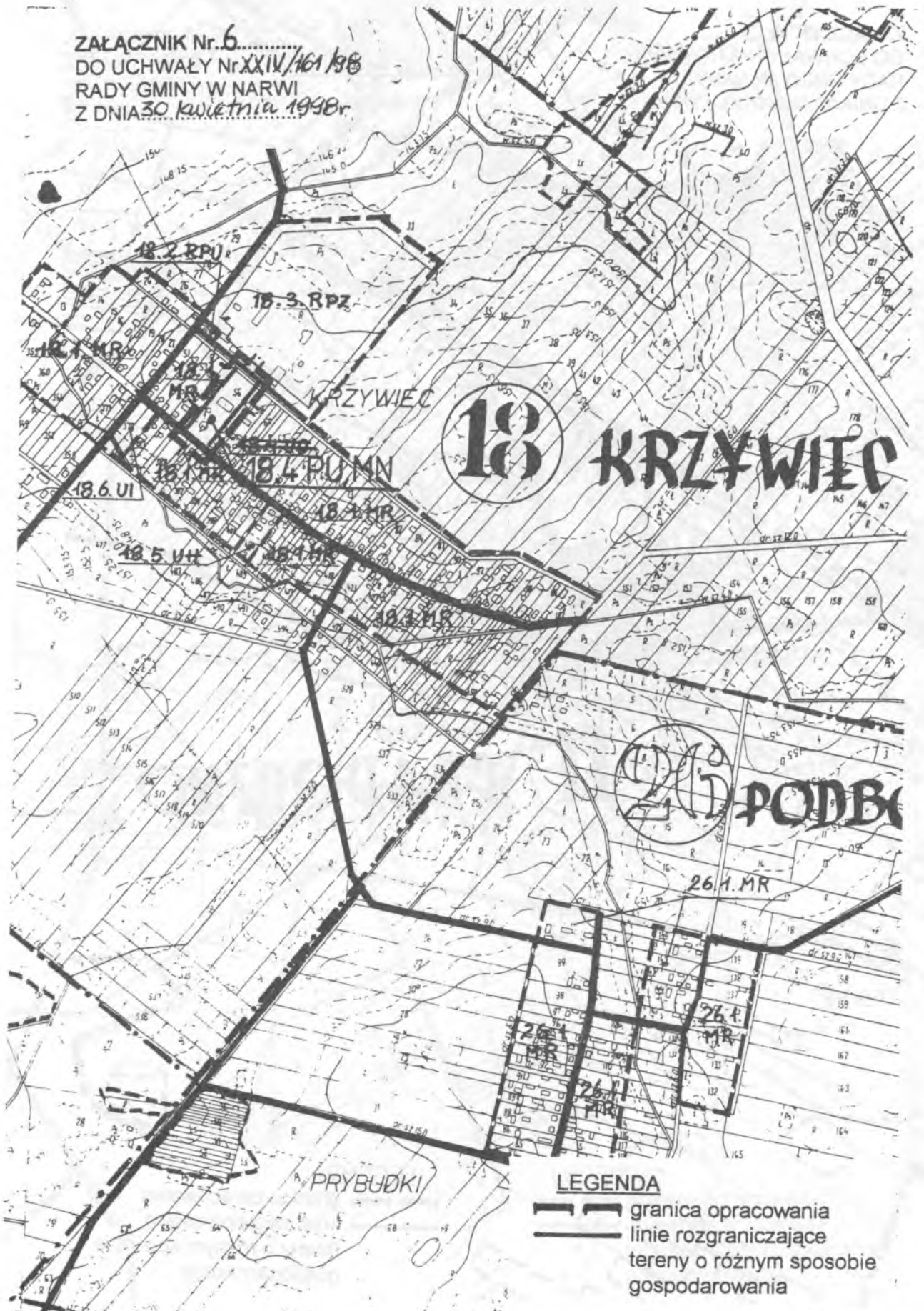
ZAŁĄCZNIK Nr 5.....
DO UCHWAŁY Nr XXIV/161/98
RADY GMINY W NARWI
Z DNIA 30 kwietnia 1998 r.



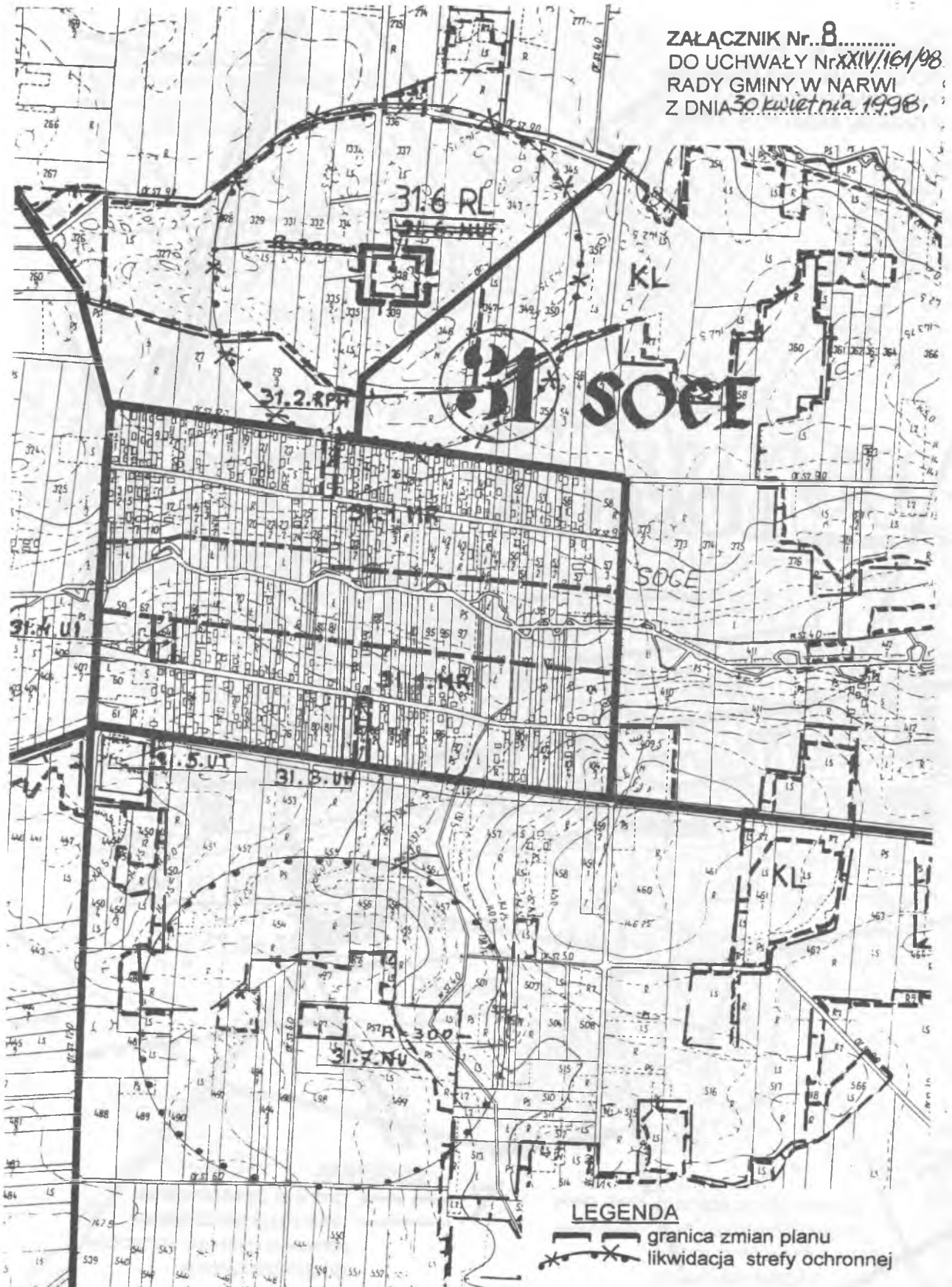
LEGENDA

-  granica opracowania
-  linie rozgraniczające
- tereny o różnym sposobie gospodarowania

ZALĄCZNIK Nr. 6.....
DO UCHWAŁY Nr XXIV/161/98
RADY GMINY W NARWI
Z DNIA 30 kwietnia 1998r.



ZALĄCZNIK Nr. 8.....
DO UCHWAŁY Nr XXIV/161/98
RADY GMINY W NARWI
Z DNIA 30 kwietnia 1998,





ZAŁĄCZNIK Nr. 9.....
 DO UCHWAŁY Nr XXIV/161/98
 RADY GMINY W NARWI
 Z DNIA 30. kwietnia 1998r.



ZAŁĄCZNIK Nr. 11
DO UCHWAŁY Nr XXIV/1161/1986
RADY GMINY W NARWI
Z DNIA 30 kwietnia 1986



LEGENDA

-  granica opracowania
-  linie rozgraniczające tereny o różnym sposobie gospodarowania

Wydawca: Wojewoda Białostocki
Redakcja: Biuro Prawne 15-213 Białystok, ul. A. Mickiewicza 3
Redaktor Naczelny: mgr Barbara Liedke
Administracja: Wydział Administracyjno-Gospodarczy
15-213 Białystok, ul. A. Mickiewicza 3 tel. 439-292. pok. 6

Tłoczono z polecenia Wojewody Białostockiego
w powielarni Urzędu Wojewódzkiego w Białymstoku

Zam. Nr 228/98r.

Cena 4,80 zł.

Uwaga:

Odbiorca:

Zmiana warunków prenumeraty:
Prenumerata płaćna z góry.

Oplata pocztowa
uiszczona gotówką

**Oplata kwartalna 41,00 zł. /w tym Vat - 22 %/
Należność za prenumeratę /z określeniem kwartału/
prosimy wpłacać na konto
PBK SA I O. Białystok 11101154-446-3000-1-33
Zakład Obsługi Urzędu Wojewódzkiego w Białymstoku**