



# Dziennik Urzędowy Województwa Białostockiego

**Białystok, dnia 26 sierpnia 1997 r. Nr 16**

**TREŚĆ:**  
**Poz.**

**Str.**

## R o z p o r z ą d z e n i e

- 64 Nr 6/97 Wojewody Białostockiego z dnia 7 sierpnia 1997 r. w sprawie uznania za użytki ekologiczne ekosystemów bagiennych i objęcia ich ochroną..... 376

## U c h w a ł y

- 65 Nr XXIV/127/97 Rady Gminy w Dziadkowicach z dnia 18 lipca 1997 r. w sprawie zmiany Statutu Gminy Dziadkowice..... 393
- 66 Nr XXIV/123/97 Rady Gminy w Bockach z dnia 23 lipca 1997 r. o zmianie uchwały w sprawie Statutu Gminy Bocki..... 394
- 67 Nr XXIV/215/97 Rady Miejskiej w Mońkach z dnia 25 lipca 1997 r. w sprawie planu sieci publicznych szkół podstawowych oraz określenia granic ich obwodów na terenie Miasta i Gminy Mońki..... 395

## O b w i e s z c z e n i e

- 68 Wojewódzkiego Komisarza Wyborczego w Białymstoku z dnia 11 sierpnia 1997 r. w sprawie podania do wiadomości publicznej wyników głosowania i wyników wyborów uzupełniających do Rady Miejskiej w Drohiczyźnie..... 401
- 69 Wojewody Białostockiego z dnia 20 sierpnia 1997 r. w sprawie sprostowania błędu i ogłoszenia tekstu jednolitego uchwały o zmianie miejscowego planu ogólnego zagospodarowania przestrzennego miasta Supraśl..... 402

## **P o r o z u m i e n i a**

- 70 zawarte w dniu 1 sierpnia 1997 r. pomiędzy Wojewodą Białostockim reprezentowanym przez Wicewojewodę Grzegorza Rykowskiego a Gminą Mielnik..... 413
- 71 zawarte w dniu 8 sierpnia 1997 r. pomiędzy Wojewodą Białostockim reprezentowanym przez Wicewojewodę Grzegorza Rykowskiego a Gminą Milejczyce..... 415
- 72 zawarte w dniu 8 sierpnia 1997 r. pomiędzy Wojewodą Białostockim reprezentowanym przez Wicewojewodę Grzegorza Rykowskiego a Gminą Sidra..... 416
- 73 zawarte w dniu 14 sierpnia 1997 r. pomiędzy Wojewodą Białostockim Andrzejem Gajewskim, a Gminą Jasionówka..... 418
- 74 zawarte w dniu 18 sierpnia 1997 r. pomiędzy Wojewodą Białostockim Andrzejem Gajewskim, a Gminą Hajnówka..... 420
- 75 zawarte w dniu 21 sierpnia 1997 r. pomiędzy Wojewodą Białostockim Andrzejem Gajewskim, a Gminą Suraż..... 422
- 

## **6 4**

### **Rozporządzenie Nr 6/97 Wojewody Białostockiego**

**z dnia 7 sierpnia 1997 r.**

**w sprawie uznania za użytki ekologiczne ekosystemów bagiennych i objęcia ich ochroną.**

Na podstawie art. 30 i 32 ustawy z dnia 16 października 1991 r. o ochronie przyrody /Dz.U. Nr 114, poz. 492, zm. 1992 r. Nr 54, poz. 254; z 1994 r. Nr 89, poz. 415; z 1995 r. Nr 147, poz. 715; z 1996 r. Nr 91, poz. 409; z 1997 r. Nr 14, poz. 72, Nr 43, poz. 272, Nr 54, poz. 349/ ustala się, co następuje:

#### **§ 1**

Uznaje się za użytki ekologiczne ekosystemy bagienne wymienione w załączniku do niniejszego rozporządzenia.

**§ 2**

W stosunku do użytków ekologicznych wymienionych w załączniku do niniejszego rozporządzenia zakazuje się:

- 1/ pozyskiwania, niszczenia lub uszkodzenia drzew i innych roślin,
- 2/ wysypywania, zakopywania i wylewania odpadów lub innych nieczystości, innego zanieczyszczenia wód i gleby oraz powietrza,
- 3/ zmiany stosunków wodnych,
- 4/ wydobywania torfu,
- 5/ niszczenia gleby lub zmiany sposobu jej użytkowania,
- 6/ palenia ognisk,
- 7/ zbioru dziko rosnących roślin objętych ochroną lub ich części.

**§ 3**

Wykonanie rozporządzenia w części dotyczącej ochrony przyrody powierza się Wojewódzkiemu konserwatorowi Przyrody, a w części dotyczącej uwzględnienia użytków ekologicznych w ewidencji gruntów powierza się Dyrektorowi Wydziału Geodezji, Kartografii, Katastru i Nieruchomości.

**§ 4**

Rozporządzenie wchodzi w życie po upływie 14 dni od dnia ogłoszenia w Dzienniku Urzędowym Województwa Białostockiego.

**Wz Wojewody  
/-/ mgr Grzegorz Rykowski  
Wicewojewoda**

**Załącznik do rozporządzenia Nr 6/97  
Wojewody Białostockiego z dnia 7 sierpnia 1997 r.**

Lp.	Numer ewidencyjny użytku ekologicz.	Gmina	Obręb geodezyjny	Numer działki	Pow. użytku w działce (ha)	Pow. użytku ekologicznego (ha)	Właściciel gruntu
1	2	3	4	5	6	7	8
1	1	Białowieża	Budy	449 218 Bb	1,14	1,14	S. P. Nadl. Białowieża
2	2	— // —	— // —	450 218 Cf	0,74	0,74	— // —
3	3	— // —	— // —	461 250 Ba	0,41	0,41	— // —

		- // -	- // -	<u>839</u> 364 Bf	1,13		- // -
		- // -	- // -	<u>839</u> 364 Bh	0,66		- // -
4	4					1,79	
5	5	- // -	- // -	<u>825</u> 392 Ba	1,69	1,69	- // -
6	6	- // -	- // -	<u>825</u> 392 Dg	0,63	0,63	- // -
7	7	- // -	- // -	<u>825</u> 392 Df	0,44	0,44	- // -
8	8	- // -	- // -	<u>867</u> 425 Bg	0,82	0,82	- // -
		- // -	- // -	<u>867</u> 445 Dn	0,40		- // -
		- // -	- // -	<u>888</u> 469 Bd	1,93		- // -
9	9					2,33	
		- // -	- // -	<u>880</u> 470 Af	10,36		- // -
		- // -	- // -	<u>890</u> 470 Ch	1,55		- // -
		- // -	- // -	<u>893</u> 470 Ca	2,26		- // -
		- // -	- // -	<u>894</u> 470 Da	22,03		- // -
		- // -	- // -	<u>895</u> 471 Cf	3,47		- // -
10	10					39,67	
11	11	- // -	- // -	<u>933</u> 474 Dc	0,28	0,28	- // -
12	12	- // -	Podolany	<u>395</u> 403 Dj	0,35	0,35	S. P. Nadl. Białowieża Obręb Leśny
13	13	- // -	- // -	<u>424</u> 502 Cd	3,18	3,18	- // -
		- // -	- // -	<u>436</u> 499 Aa	2,64		- // -

		--	--	<u>437</u> 499 Bg	0,92		--
14	14					3,56	
		--	--	<u>608</u> 640 Bj	0,88		--
		--	--	<u>614</u> 640 Dc	0,72		--
15	15					1,60	
16	16	--	--	<u>614</u> 640 Di	0,67	0,67	--
17	17	--	--	<u>618</u> 672Bg	0,24	0,24	--
18	18	--	--	<u>618</u> 672 Bi	0,17	0,17	--
19	19	--	--	<u>625</u> 673 Cg	0,36	0,36	--
		--	--	<u>635</u> 674 Ag	0,70		--
		--	--	<u>636</u> 674 Bi	4,40		--
		--	--	<u>634</u> 674 Ca	5,42		--
		--	--	<u>625</u> 673 Di	4,49		--
		--	--	<u>631</u> 673 Fg	4,06		--
20	20					19,07	
21	21	--	--	<u>631</u> 673 Fh	0,70	0,70	--
		Narewka	Gruszki	<u>402</u> 81 Cg	2,20		S.P. Nadl. Browsek Obręb Leśny Browsek
		--	--	<u>403</u> 81 Dd	2,03		--
22	22					4,23	
23	23	--	--	<u>761</u> <u>103</u> Ba	3,29	3,29	S.P. Nadl. Browsek Obręb Leśny Narewka

24	24	--	--	<u>779</u> 129 Cf	1,14	1,14	--
		Hajnówka	Lipiny	<u>249</u> 211 Aj	0,98		S.P. Nadl. Hajnówka Obręb Leśny
		--	--	<u>256</u> 211 Cb	1,63		--
25	25	--	--			2,61	--
26	26	--	--	<u>348/1</u> 246 Dg	0,39	0,39	--
27	27	--	--	<u>348/1</u> 246 Dn	0,22	0,22	--
28	28	--	--	<u>501</u> 306 Ca	1,06	1,06	--
29	29	--	--	<u>501</u> 306 Ch	0,36	0,36	--
30	30	--	--	<u>511/2</u> 356 Ai	3,84	3,84	--
31	31	--	--	<u>573</u> 361 Cd	0,46	0,46	--
32	32	--	--	<u>596</u> 389 Bj	0,36	0,36	--
		--	--	<u>610</u> 418 Aa	9,83		--
		--	--	<u>611</u> 418 Bd	12,77		--
33	33					22,60	
34	34	--	--	<u>609/1</u> 417 Bi	0,40	0,40	--

		--	Wierzchow skie	<u>574</u> 412 Aa	3,20		S.P. Nadl. Hajnówka Obręb Leśny
		--	--	<u>582/1</u> 412 Bc	1,73		--
		--	--	<u>582/2</u> 412B d	0,53		--
35	35					5,46	
36	36	--	--	<u>474</u> 412 Ak	0,60	0,60	--
37	37	--	--	<u>583/2</u> 413 Aw	1,23	1,23	--
38	38	--	--	<u>584</u> 413 Bh	0,28	0,28	--
		--	--	<u>588/1</u> 412 Dd	4,49		--
		--	--	<u>668/2</u> 413 Ck	4,70		--
		--	--	<u>668/1</u> 413 Cd	4,65		--
		--	--	<u>680</u> 437 Ba	1,16		--
		--	--	<u>680</u> 437 Bh	0,60		--
		--	--	<u>702/1</u> 438 Af	2,53		--
		--	--	<u>702/2</u> 438 Ab	0,44		--

	--	--	<u>702/2</u> 438 Ad	9,51	--
	--	--	<u>608/3</u> 438 Ac	1,02	--
	--	--	<u>701/1</u> 438 Cb	3,35	--
	--	--	<u>701/2</u> 438 Cc	15,10	--
	--	--	<u>708/2</u> 438 Df	1,71	--
	--	--	<u>708/1</u> 438 Dg	0,74	--
	--	--	<u>700</u> 462 Aa	6,12	--
	--	--	<u>700</u> 462 Ac	6,31	--
	--	--	<u>707/1</u> 462 Bd	3,22	--
	--	--	<u>707/2</u> 462 <sup>84</sup>	4,94	--
	--	--	<u>699</u> 462 Ca	7,46	--
	--	--	<u>706/2</u> 462 Db	9,60	--
	--	--	<u>706/2</u> 462 Df	1,54	--
	--	--	<u>705</u> 485 Bb	3,05	--
39	39				92,24



40	40			<del>709</del> 438 Bb	1,17	1,17	
		--	--	<del>726</del> 440 Af	1,08		--
		--	--	<del>725</del> 440 Cc	0,70		--
		--	--	<del>721</del> 439 Df	0,28		--
41	41					2,06	
42	42	--	--	<del>721</del> 439 Dh	1,30	1,30	--
		--	--	<del>721</del> 439 Di	0,72		--
		--	--	<del>715</del> 439 Cg	0,21		--
43	43					0,93	
44	44	--	--	<del>675</del> 435 Bc	0,52	0,52	--
		--	--	<del>561</del> 410 Fi	1,28		--
		--	--	<del>676</del> 435 Cc	2,20		--
		--	--	<del>676</del> 435 Cj	0,33		--
45	45					3,81	
46	46	--	--	<del>676</del> 435 Ck	0,74	0,74	--
47	47	--	--	<del>684</del> 435 Eb	2,24	2,24	--

48	48	--	--	690/1 459 Bf	0,28	0,28	--
		--	--	690/1 459 Bg	6,54		--
		--	--	691/1 460 Af	0,50		--
		--	--	691/1 460 Ag	4,07		--
		--	--	692/1 460 Bd	16,27		--
		--	--	695/1 461 Cb	9,64		--
		--	--	695/1 461 Cf	1,30		--
		--	--	695/2 461 Di	4,94		--
		--	--	695/2 461 Dk	2,44		--
		--	--	698 485 Af	17,58		--
		--	--	697 485 Ca	18,65		--
		--	--	704 485 Df	12,54		--
		--	--	705 485 Bf	0,47		--
		--	--	706 486 Ck	4,43		--

		--	--	<u>717</u> 486 Df	9,82		--
		--	--	<u>758</u> 515 Ad	13,32		--
		--	--	<u>761</u> 515 Cd	1,71		
49	49					124,22	
50	50	--	--	<u>698</u> 485 Ag	1,27	1,27	--
51	51	--	--	<u>759</u> 487 Cd	0,37	0,37	--
52	52	--	--	<u>765</u> 540 Cg	1,73	1,73	--
		--	--	<u>765</u> 540 Ci	1,94		--
		--	--	<u>771</u> 540 Dh	12,11		--
		--	--	<u>770</u> 540 He	13,32		--
		--	--	<u>806</u> 541 Co	1,28		--
53	53					28,65	
54	54	--	--	<u>800</u> 541 Ah	2,05	2,05	--
55	55	--	--	<u>800</u> 541 Ak	0,54	0,54	--
56	56	--	--	<u>824/2</u> 602 Ak	1,01	1,01	--

57	57	--	--	<del>835</del> 636 Ap	6,66	6,66	--
58	58	--	--	<del>835</del> 636 Ao	0,33	0,33	--
		--	--	<del>835</del> 636 Am	0,49		--
		--	--	<del>839</del> 636 Cf	1,20		--
59	59					1,69	
		--	--	<del>835</del> 636 As	1,29		--
		--	--	<del>839</del> 636 Cm	7,41		--
60	60					8,70	
		--	--	<del>26/5</del> 459 1	3,55		S.P. Nad.Hajnowka Obręb Leśny
		--	--	<del>26/5</del> 459 m	1,93		Stawiska --
61	61					5,48	--
		--	--	<del>1269/</del> 5 460 Ca	32,79		--
		--	--	<del>1269/</del> 5 460 Cc	1,32		--
		--	--	<del>845</del> 483 Ba	0,69		--
		--	--	<del>854/1</del> 484 Aa	0,39		--
		--	--	<del>854/1</del> 484 Ab	3,84		--
		--	--	<del>854/1</del> 484 Ac	1,45		--

		--	--	854/1 484 Ad	22,94		--
		--	--	856/1 484 Ca	7,80		--
		--	--	856/2 484 Ca	0,58		--
		--	--	859 513 Aa	7,51		--
		--	--	860 513 Ba	7,00		--
		--	--	862/1 514 Aa	6,31		--
		--	--	862 514 Ba	5,32		--
		--	--	1050 514	9,75		--
62	62					107,69	
63	63	--	--	1046 540 Ba	3,05	3,05	--
64	64	--	--	1046 540 Bh	1,73	1,73	--
		--	--	1043 540 Ea	5,82		--
		--	--	1043 540 Ef	1,27		--
65	65					7,09	
66	66	--	--	870 534 Bc	0,68	0,68	--

67	67	--	--	<del>869</del> 534 Ac	0,33	0,33	--
		--	--	<del>864</del> 534Aj	0,95		--
		--	--	<del>870</del> 534 Bl	0,34		--
68	68					1,29	
69	69	--	--	<del>869</del> 534 Ar	2,61	2,61	--
70	70	--	--	<del>875</del> 534 Cb	0,96	0,96	--
71	71	--	--	<del>883</del> 567 Ag	0,80	0,80	--
72	72	--	--	<del>936</del> 539 Cd	0,40	0,40	--
73	73	--	--	<del>943</del> 571 Ba	0,48	0,48	--
74	74	--	--	<del>1044</del> 573 Ah	0,55	0,55	--
75	75	--	--	<del>949</del> 571 Dd	0,32	0,32	--
76	76	--	--	<del>949</del> 571 Df	1,77	1,77	--
		--	--	<del>1148</del> 599 Aa	2,83		--
		--	--	<del>1149</del> 599 Bd	2,16		--
77	77					4,99	

		--	--	1185/ 2 634 Ea	0,77		--
		--	--	1185/ 1 634 Fm	1,08		--
78	78					1,85	
79	79	--	--	1186/ 2 634Fb	1,07	1,07	--
		--	--	1186/ 3 634Fd	1,34		--
		--	--	1228 669 Aa	1,88		--
		--	--	1229/ 1 669 Ba	6,61		--
		--	--	1229/ 2 669 Ba	0,30		--
		--	--	1232/ 1 669 Ea	7,38		--
		--	--	1232/ 2 669 Ea	0,81		--
		--	--	1235 703 Aa	4,30		--
80	80					22,62	
81	81	--	--	1094 627 Ch	6,73	6,73	--

		--	--	<u>1090</u> 628 Ad	0,60		--
		--	--	<u>1096</u> 628	1,38		--
82	82					1,98	
83	83	--	--	<u>1096</u> 628 Ci	0,62	0,62	--
		--	--	<u>1091</u> 628 Bg	8,03		--
		--	--	<u>1141/</u> 2 628 Db	15,66		--
		--	--	<u>1092</u> 629 Ai	1,89		--
		Dubicze Cerkiewn e	Krugłe	<u>71</u> 661 Bb	6,15		--
84	84					31,73	
85	85	Hajnówka	Wierzchow skie	<u>1141/</u> 1 629 Cf	1,58	1,58	--
		--	--	<u>1094</u> 627 Cp	0,58		--
		Dubicze Cerkiewn e	Krugłe	<u>94</u> 659 Aa	0,51		--
		--	--	<u>90</u> 660 Af	1,12		--
86	86					2,21	
87	87	--	--	<u>90</u> 660 Ah	0,31	0,31	--



88	88	--	--	<u>78</u> 661 Ac	0,79	0,79	--
89	89	--	--	<u>78</u> 661 Ag	2,57	2,57	--
		--	--	<u>78</u> 661 Af	0,34		--
		--	--	<u>71</u> 661 Bf	0,38		--
90	90	--	--			0,72	--
91	91	--	--	<u>65</u> 662 Af	0,48	0,48	--
92	92	--	--	<u>91</u> 660 Cg	0,76	0,76	--
		--	--	<u>105</u> 692 Ac	0,29		--
		--	--	<u>106</u> 692 Cd	0,73		--
93	93					1,02	
94	94	--	--	<u>101</u> 692 Df	0,37	0,37	--
		--	--	<u>73</u> 694 Bc	5,44		--
		--	--	<u>81</u> 694 Cf	2,74		--
		--	--	<u>74</u> 694 Df	7,04		--
		--	--	<u>72</u> 661 Df	9,36		--

		--	--	<u>66</u> 662 Ck	4,48		--
		--	--	<u>66</u> 662 Cj	0,58		--
		--	--	<u>73</u> 694 Bd	4,32		--
		--	--	<u>73</u> 694 Bi	2,37		--
		--	--	<u>73</u> 694 Ba	0,63		--
		--	--	<u>67</u> 695 Ab	2,87		--
95	95					39,83	
96	96	--	--	<u>50</u> 696 Db	0,43	0,43	--
97	97	--	--	<u>52</u> 728 Db	0,45	0,45	--
98	98	--	--	<u>58</u> 728 Ci	0,69	0,69	--
99	99	--	--	<u>70</u> 733 f	1,44	1,44	--
100	100	Tykocin	m. Tykocin	<u>443</u> 11	84,69	84,69	P.F.Z. Gmina Tykocin
		m.Hajnów ka	Poryjewo	1106	0,8901		Agencja Własności Rolnej Skarbu Państwa
		--	--	1166	0,6216		--
101	101					1,5117	

102	102	--	--	1166	8,8751	8,8751	--
103	103	--	--	--	8,3445	8,3445	--
104	104	--	--	--	0,2690	0,2690	--
105	105	--	--	--	3,4440	3,4440	--
106	106	--	--	--	0,1000	0,1000	--
107	107	--	--	--	0,0840	0,0840	--

## 6 5

### **Uchwała Nr XXIV/127/97 Rady Gminy w Dziadkowicach**

**z dnia 18 lipca 1997 r.**

**w sprawie zmiany Statutu Gminy Dziadkowice.**

ustawy z dnia 8 marca 1990 r. o samorządzie terytorialnym /Dz.U. z 1996 r. Nr 13, poz. 74; zm. Nr 58, poz. 261; Nr 89, poz. 401; Nr 106, poz. 496; Nr 132, poz. 622; 1997 r. Nr 9, poz. 43/ Rada Gminy uchwała, co następuje;

#### **§ 1**

W statucie Gminy Dziadkowice stanowiącym załącznik do uchwały Nr XIII/69/96 Rady Gminy w Dziadkowicach z dnia 14 lutego 1996 r. w sprawie uchwalenia Statutu Gminy /Dz.Urz. WB Nr 30, poz. 105/ wprowadza się następujące zmiany: w § 34 ust. 1 liczbę „7” zastępuje się liczbą „6”.

#### **§ 2**

Uchwała wchodzi w życie z dniem ogłoszenia na tablicy ogłoszeń w Urzędzie Gminy i podlega publikacji w Dzienniku Urzędowym Województwa Białostockiego.

Przewodniczący Rady Gminy

**6 6**

## **Uchwała Nr XXIV/123/97 Rady Gminy w Boćkach**

**z dnia 23 lipca 1997 r.**

### **o zmianie uchwały w sprawie Statutu Gminy Boćki**

Na podstawie art. 18 ust. 2 pkt 1 ustawy z dnia 8 marca 1990 r. o samorządzie terytorialnym /Dz.U. z 1996 r. Nr 13, poz. 74; zm. Nr 58, poz. 261; Nr 89, poz. 401; Nr 106, poz. 496; Nr 132, poz. 622; 1997 r. Nr 9, poz. 43/ uchwała się, co następuje;

#### **§ 1**

W uchwale Nr XV/73/96 Rady Gminy w Boćkach z dnia 26 kwietnia 1996 r. w sprawie Statutu Gminy Boćki /Dz.Urz. WB Nr 22, poz. 80/ wprowadza się, następujące zmiany:  
1/ w § 18 ust. 1 skreśla się wyraz „zwołuje”,  
2/ w § 18 dodaje się ust. 3 w brzmieniu:

„§ 18.3. Pierwszą sesję nowo wybranej Rady Gminy zwołuje Przewodniczący Sejmiku Samorządowego Województwa Białostockiego w ciągu 7 dni po ogłoszeniu zbiorczych wyników wyborów do rad na obszarze całego kraju”.

#### **§ 2**

Wykonanie uchwały zleca się Zarządowi Gminy.

#### **§ 3**

Uchwała wchodzi w życie po upływie 14 dni od dnia ogłoszenia w Dzienniku Urzędowym Województwa Białostockiego.

**Przewodniczący Rady Gminy**  
**/-/ Antoni Świerczyński**

**6 7**

## **Uchwała Nr XXIV/215/97 Rady Miejskiej w Mońkach**

**z dnia 25 lipca 1997 r.**

### **w sprawie planu sieci publicznych szkół podstawowych oraz określenia granic ich obwodów na terenie Miasta i Gminy Mońki**

Na podstawie art. 18 pkt 15 ustawy z dnia 8 marca 1990 r. o samorządzie terytorialnym /Dz.U. z 1996 r. Nr 13, poz. 74; zm. Nr 58, poz. 261; Nr 89, poz. 401; Nr 106, poz. 496; Nr 132, poz. 622; 1997 r. Nr 9, poz. 43/ oraz art. 17 ust. 4 ustawy z dnia 7 września 1991 r. o systemie oświaty /Dz.U. z 1996 r. nra 67, poz. 329/ uchwała się, co następuje:

#### **§ 1**

Plan sieci publicznych szkół podstawowych określony zostaje w załączniku Nr 1 do uchwały.

#### **§ 2**

Granice obwodów poszczególnych szkół określają załączniki Nr 2, Nr 3, Nr 4, Nr 5, Nr 6, Nr 7, Nr 8, Nr 9, Nr 10 do niniejszej uchwały.

#### **§ 3**

Wykonanie uchwały zleca się Zarządowi Miasta i Gminy Mońki.

#### **§ 4**

Stwierdza się utratę mocy obowiązujących zarządzeń:

- 1/ załącznik Nr 1 - 3 i Nr 5 - 7 zarządzenia Nr 1 Kuratora Oświaty w Białymstoku z dnia 30 kwietnia 1993 r.,
- 2/ załącznik Nr 3 do zarządzenia Nr 4/95 Kuratora Oświaty w Białymstoku z dnia 9 czerwca 1995 r.
- 3/ orzeczenie o organizacji Szkół Podstawowych w:
  - a/ Dziękoniach - Nr KO.I.-014-111/93
  - b/ Boguszewie - Nr KO.I. - 014 - 287/93
  - c/ Kuleszach - Nr KO.I. - 014 - 182/93
  - d/ Masiach - Nr Ośw. - II - 023-6/83

w części dotyczącej obwodów szkół.

**§ 5**

Uchwała wchodzi w życie z dniem 1 września 1997 r. i podlega ogłoszeniu w Dzienniku Urzędowym Województwa Białostockiego.

**Przewodniczący Rady Miejskiej  
/-/ Mirosław Jabłoński**

załącznik Nr 1 do uchwały  
Nr XXIV/215/97 Rady Miejskiej  
w Mońkach z dnia 25 lipca 1997 r.

**Plan sieci publicznych Szkół Podstawowych w Mieście i Gminie Mońki**

1. Szkoła Podstawowa Nr 1 im. Mikołaja Kopernika w Mońkach, ul. Leśna 3
2. Szkoła Podstawowa Nr 2 im. Jana Kochanowskiego w Mońkach, ul. Tysiąclecia 15
  - a/ Punkt Filialny w Rybakach
  - b/ Punkt Filialny w Hornostajach
3. Szkoła Podstawowa Nr 3 w Mońkach, ul. Planetarna 13
4. Szkoła Podstawowa w Boguszewie
5. Szkoła Podstawowa w Dziekoniach
6. Szkoła Podstawowa w Kuleszach
7. Szkoła Podstawowa w Masiach z siedzibą w Dziezkach

załącznik Nr 2 do uchwały  
Nr XXIV/215/97 Rady Miejskiej  
w Mońkach z dnia 25 lipca 1997 r.

**Obwód Szkoły Podstawowej Nr 1 im. Mikołaja Kopernika w Mońkach**

Do obwodu Szkoły należą ulice:

1. ul. Białostocka
2. ul. Strażacka
3. ul. Dworcowa
4. ul. A. Mickiewicza
5. ul. E. Orzeszkowej
6. ul. Spółdzielcza
7. ul. Zuchów

8. ul. Leśna
9. ul. E. Plater
10. ul. Polna
11. ul. Łąkowa
12. ul. Jagodowa
13. ul. Al. Wojska Polskiego od Nr 45 do końca
14. ul. Tysiąclecia od Nr 26 do końca
15. ul. Szlachecka
16. ul. Batalionów Chłopskich
17. ul. Gajowa
18. ul. Magazynowa

Do obwodu należy miejscowość - wieś Ciesze

załącznik Nr 3 do uchwały  
Nr XXIV/215/97 Rady Miejskiej  
w Mońkach z dnia 25 lipca 1997 r.

### **Obwód Szkoły Podstawowej Nr 2 im. Jana Kochanowskiego w Mońkach**

Do obwodu szkoły należą ulice:

1. ul. Al. Niepodległości
2. ul. Al. Wojska Polskiego od Nr 26 do Nr 44
3. ul. Konopnickiej
4. ul. Krzywa
5. ul. PCK
6. ul. Słoneczna
7. ul. Tysiąclecia od Nr 12 do Nr 25
8. ul. Wesoła
9. ul. Wyzwolenia 1 - 17
10. ul. Żurawia

Do obwodu szkoły należą miejscowości:

**KL. I - VIII**

1. Moniuszeczki
2. Zblutowo
3. Oliszki
4. Przytulanka
5. Kołodziej
6. Znoski
7. Sikory
8. Waśki

9. Potoczyna
10. Koleśniki
11. Łupichy
12. Krzeczkowo
13. Rusaki

**KL. IV - VIII**

1. Hornostaje
2. Jaski
3. Kosiorki
4. Ołdaki
5. Pyzy
6. Rybaki
7. Zyburty
8. Żodzie
9. Sobieski

załącznik Nr 4 do uchwały  
Nr XXIV/215/97 Rady Miejskiej  
w Mońkach z dnia 25 lipca 1997 r.

**Obwód Szkoły Filialnej z kl. I - III w Rybakach**

Do obwodu szkoły należą miejscowości:

1. Rybaki
2. Żodzie
3. Sobieski

załącznik Nr 5 do uchwały  
Nr XXIV/215/97 Rady Miejskiej  
w Mońkach z dnia 25 lipca 1997 r.

**Obwód Szkoły Filialnej z kl. I - III w Hornostajach**

Do obwodu szkoły należą miejscowości:

1. Hornostaje
2. Jaski
3. Kosiorki



4. Pyzy
5. Ołdaki
6. Zyburty

załącznik Nr 6 do uchwały  
Nr XXIV/215/97 Rady Miejskiej  
w Mońkach z dnia 25 lipca 1997 r.

### **Obwód Szkoły Podstawowej Nr 3 w Mońkach**

Do obwodu szkoły należą ulice:

- |    |                                     |    |  |
|----|-------------------------------------|----|--|
| 1  | ul. Astronomiczna                   | 25 | ul. Kolbego                                  |
| 2  | ul. Augustowska                     | 16 | ul. Św. Kazimierza                           |
| 3  | ul. Ełcka                           | 27 | ul. Wyszyńskiego                             |
| 4  | ul. Kolejowa                        | 28 | ul. Kołtątaja                                |
| 5  | ul. Kopernika                       | 29 | ul. Modrzewskiego                            |
| 6  | ul. Kosmiczna                       | 30 | ul. Dolna                                    |
| 7  | ul. Kościelna                       | 31 | ul. Prusa                                    |
| 8  | ul. Krótka                          | 32 | ul. Staszica                                 |
| 9  | ul. Ks. Małynicza                   | 33 | ul. Zdobywców Kosmosu                        |
| 10 | ul. Lotnicza                        | 34 | ul. Zielona                                  |
| 11 | ul. Parkowa                         | 35 | ul. Norwida                                  |
| 12 | ul. Planetarna                      | 36 | ul. Wiśniowa                                 |
| 13 | ul. Reja                            | 37 | ul. Świerkowa                                |
| 14 | ul. Sienkiewicza                    | 38 | ul. Armii Krajowej                           |
| 15 | ul. Słowackiego                     | 39 | ul. Kościuszki                               |
| 16 | ul. Szkolna                         | 40 | ul. Sikorskiego                              |
| 17 | ul. Tuwima                          | 41 | ul. Raginisa                                 |
| 18 | ul. Witosa                          | 42 | ul. Szpitalna                                |
| 19 | ul. Wyzwolenia od Nr 18 do<br>końca | 43 | ul. Broniewskiego                            |
| 20 | ul. Zdrojowa                        | 44 | ul. Głowackiego                              |
| 21 | ul. Kochanowskiego                  | 45 | ul. Wąska                                    |
| 22 | ul. Rataja                          | 46 | ul. Al. Wojska Polskiego<br>od Nr 1 do Nr 25 |
| 23 | ul. Nowokościelna                   | 47 | ul. Tysiąclecia od Nr 1 do<br>Nr 11          |
| 24 | ul. Wiejska                         |    |  |

Do obwodu należą miejscowości:

1. Osada Hornostaje
2. Świerzbienie

załącznik Nr 7 do uchwały  
Nr XXIV/215/97 Rady Miejskiej  
w Mońkach z dnia 25 lipca 1997 r.

### **Obwód Szkoły Podstawowej w Boguszewie**

Do obwodu należą miejscowości:

1. Boguszewo
2. Lewonie
3. Zalesie
4. Czekołdy
5. Kol. Dębina Nr 6 - 14 z gminy Krypno

załącznik Nr 8 do uchwały  
Nr XXIV/215/97 Rady Miejskiej  
w Mońkach z dnia 25 lipca 1997 r.

### **Obwód Szkoły Podstawowej w Dziękoniach**

Do obwodu należą miejscowości:

1. Dziękonie
2. Magnusze
3. Kuczyn
4. Konopczyn
5. Czekołdy kol. Nr 17
6. Lewonie - kol. Nr 33
7. Rusaki - kol. Nr 11, 13, 14
8. Boguszewo kol. Nr 77 i od Nr 80 do Nr 86

załącznik Nr 9 do uchwały  
Nr XXIV/215/97 Rady Miejskiej  
w Mońkach z dnia 25 lipca 1997 r.

### **Obwód Szkoły Podstawowej w Kuleszach**

Do obwodu szkoły należą miejscowości;

1. Kulesze
2. Kiślak
3. Kol. Kramkówka Duża Nr 53, 56 z gminy Goniądz

załącznik Nr 10 do uchwały  
Nr XXIV/215/97 Rady Miejskiej  
w Mońkach z dnia 25 lipca 1997 r.

### **Obwód Szkoły Podstawowej w Masiach z siedzibą w Dzieżkach**

Do obwodu szkoły należą miejscowości:

1. Masie
2. Mejły
3. Dzieżki
4. Wojszki

**6 8**

## **O b w i e s z c z e n i e**

### **Wojewódzkiego Komisarza Wyborczego w Białymstoku**

**z dnia 11 sierpnia 1997 r.**

**w sprawie podania do wiadomości publicznej wyników głosowania i wyników wyborów uzupełniających do Rady Miejskiej w Drohiczynie.**

Na podstawie art. 102 ustawy z dnia 8 marca 1990 r. Ordynacja wyborcza do rad gmin /Dz.U. z 1996 r. Nr 84, poz. 387/ podaje się do publicznej wiadomości wyniki głosowania i wyniki wyborów uzupełniających do Rady Miejskiej w Drohiczynie zarządzonych przez Wojewodę Białostockiego zarządzeniem Nr 85/97 z dnia 10 czerwca 1997 r. /Dz.Urz. WB Nr 12, poz. 45/.

Wybory uzupełniające do Rady Miejskiej w Drohiczynie przeprowadzono w jednym okręgu wyborczym, w którym zgłoszono dwóch kandydatów.

Wyniki głosowania i wyniki wyborów przedstawiają się następująco:

a/ osób uprawnionych do głosowania	278
b/ oddano głosów	78
c/ głosów nieważnych	0
d/ głosów ważnych	78
e/ głosów ważnych bez dokonania wyboru	0

f/ poszczególni kandydaci otrzymali następującą liczbę głosów ważnych:

1. Kryszczuk Czesław Stanisław	53
2. Warszucki Antoni	25

W wyniku wyborów radnym został Kryszczuk Czesław Stanisław.

Wojewódzki Komisarz Wyborczy  
/-/ Jerzy Rypina

6 9

## **Obwieszczenie Wojewody Białostockiego z dnia 20 sierpnia 1997 r.**

**w sprawie sprostowania błędu i ogłoszeniu tekstu jednolitego uchwały o zmianie miejscowego planu ogólnego zagospodarowania przestrzennego miasta Supraśl.**

Na podstawie § 5 uchwały Nr 61 Rady Ministrów z dnia 13 kwietnia 1984 r. w sprawie zasad i trybu wydawania oraz rozpowszechniania wojewódzkich dzienników urzędowych /Mon Pol. Nr 12, poz. 85/ w Dzienniku Urzędowym Województwa Białostockiego z 1997 r. Nr 14 w poz. 58 :

1. W § 3 ust. 3 pkt 1 dodaje się pkt 2 do 10 o treści:

„§ 3 ust. 3,

- „2) forma architektoniczna nowych obiektów jak też obiektów modernizowanych i przekształconych powinna nawiązywać do historycznych form architektury m. Supraśla,
- 3) linie zabudowy dla nowej zabudowy ustala się w odległości nie mniejszej niż 5 m. od linii rozgraniczających dróg,
- 4) droga dojazdowa do terenu powinna być zaprojektowana od ulicy Brzozówka ,

- 5) należy zapewnić pełne uzbrojenie terenu w urządzenia wodociągowo-kanalizacyjne z istniejącego i projektowanego systemu miejskiego,
- 6) zaopatrzenie w energię elektryczną i telefony należy projektować z systemu miejskiego poprzez budowę linii kablowych lub napowietrznych a w przypadku kolizji z istniejącymi urządzeniami należy je przebudować na koszt inwestora, po uprzednim uzgodnieniu z Zakładem Energetycznym,
- 7) strefy uciążliwości projektowanych zakładów usługowych nie mogą przekraczać granic własnych działek, zaś działalność zakładów nie może pogarszać stanu środowiska przyrodniczego,
- 8) należy przewidywać indywidualne systemy ogrzewania, preferując ekologiczne nośniki energii (gaz, olej opałowy, energię elektryczną),
- 9) przy projektowaniu obiektów mieszkalnych i usługowych należy zapewnić możliwość realizacji urządzeń z zakresu obrony cywilnej a urządzenia projektowane dla potrzeb obrony cywilnej w obiektach usługowych należy uzgadniać z Wojewódzkim Inspektorem Obrony Cywilnej,
- 10) projekty techniczne zabudowy należy uzgadniać, stosownie do obowiązujących przepisów, w tym z Komendą Rejonową Państwowej Straży Pożarnej."

2/ dodaje się § 4 o treści:

„§ 4.

1. Utrzymuje się podstawowe przeznaczenie terenów oznaczonych w planie symbolami A 20 MNj, A 21 MNj pod budownictwo mieszkaniowe jednorodzinne z możliwością dokonywania także przekształceń istniejącej zabudowy.
2. Na terenach, o których mowa w ust. 1 dopuszcza się jako funkcje uzupełniające zabudowę z usługami nieuciążliwymi, w tym turystycznymi oraz rzemiosłem nieuciążliwym - realizowaną poprzez przekształcenia istniejącej zabudowy lub na wolnych działkach w formie:
  - 1) wbudowanej w budynek mieszkalny,
  - 2) oddzielnego budynku na tej samej działce co budynek mieszkalny,
  - 3) zabudowy na odrębnej działce,
  - 4) garaży i parkingów na własne potrzeby inwestora.

Na terenie fizjograficznie nieprzydatnym dla budownictwa, występującym na obszarze oznaczonym symbolem A 20 MNj, dopuszcza się zielen i rekreację oraz drobny handel i inne usługi nieuciążliwie lokalizowane w parterowych, lekkich obiektach bez podpiwniczenia.

3. Ustala się dla terenów, o których mowa w ust. 1 warunki zabudowy i zagospodarowania dotyczące zabudowy nowo realizowanej i przekształcanej jak niżej:
  - 1) ustala się warunki architektoniczno-użytkowe w sposób następujący:
    - a) linie zabudowy w odległości nie mniejszej niż 5 m. od linii rozgraniczających dróg,
    - b) wysokość zabudowy i kondygnacja nadziemna oraz użytkowe poddasze z dachami dwu lub wielospadowymi,
    - c) zakazuje się krycia stropodachami,

- d) dopuszcza się zabudowę murowaną i drewnianą,
  - e) wielkość budynków gospodarczych lokalizowanych na działkach mieszkaniowych należy ograniczać do niezbędnych potrzeb a ich usytuowanie projektować przy granicach działek,
  - f) forma architektoniczna nowych obiektów jak też obiektów modernizowanych i przekształcanych powinna być dostosowana do budynków istniejących.
- 2) drogi dojazdowe do terenów należy projektować od istniejących ulic miejskich,
- 3) należy zapewnić pełne uzbrojenie terenu w urządzenia wodociągowo-kanalizacyjne z istniejącego systemu miejskiego,
- 4) należy zapewnić zaopatrzenie w energię elektryczną z systemu energetycznego miasta poprzez budowę linii kablowych lub napowietrznych. W przypadku kolizji z istniejącymi urządzeniami energetycznymi, należy urządzenia te przebudować na koszt inwestora, po uprzednim uzgodnieniu z Zakładem Energetycznym,
- 5) zaopatrzenie w energię ciepłą należy rozwiązywać indywidualnie, preferując ekologiczne nośniki energii (gaz ziemny, olej opałowy, energię elektryczną,
- 6) należy przewidywać zaopatrzenie w telefony z istniejącego systemu miejskiego poprzez budowę linii kablowych, lub napowietrznych,
- 7) strefy uciążliwości projektowanych zakładów usługowych i produkcyjnych nie mogą przekraczać granic własnych działek, a działalność tych zakładów nie może pogarszać stanu środowiska przyrodniczego,
- 8) przy projektowaniu obiektów mieszkalnych i usługowo-produkcyjnych należy zapewnić możliwość realizacji urządzeń z zakresu obrony cywilnej, a urządzenia projektowane dla potrzeb obrony cywilnej w obiektach usługowych i produkcyjnych należy uzgadniać z Wojewódzkim Inspektorem Obrony Cywilnej.
2. Ogłasza się tekst jednolity uchwały Nr XXVIII/188/97 Rady Miejskiej w Supraślu z dnia 28 czerwca 1997 r. w sprawie zmiany miejscowego planu ogólnego zagospodarowania przestrzennego miasta Supraśl /Dz.Urz. WB Nr 14, poz. 58 wraz ze sprostowaniem błędów/:

## **Uchwała Nr XXVI I/188/97 Rady Miejskiej w Supraślu**

**z dnia 28 czerwca 1997 r .**

### **w sprawie zmiany miejscowego planu ogólnego zagospodarowania przestrzennego miasta Supraśl.**

Na podstawie art. 18 ust. 2, pkt. 5 ustawy z dnia 8 marca 1990 r. o samorządzie terytorialnym (Dz.U. z 1996 r. Nr 13, poz. 74, zm. Nr 58, poz. 261, zm. Nr

89, poz. 401 , zm. Nr 106, poz. 496) oraz art. 10 ust. 3 i art. 26 ustawy z dnia 7 lipca 1994 r. o zagospodarowaniu przestrzennym (Dz. U. Nr 89, poz. 415, zm. 1996 r. Nr 106, poz. 496) i art. 7

ust. 1 ustawy z dnia 3 lutego 1995 r. o ochronie gruntów rolnych i leśnych (Dz. U. Nr 16, poz. 78) uchwała się, co następuje:

### **§ 1**

Uchwała się zmianę miejscowego planu ogólnego zagospodarowania przestrzennego miasta Supraśl zatwierdzonego uchwałą Nr XIX/115I91 Rady Miejskiej z dnia 7 grudnia 1991 r. (Dz. Urz. Nr 24, poz. 160, zm. 1994 r. Nr 2, poz. 8) przedstawiona:

- 1) na rysunku zmiany planu w skali 1 :5000, stanowiącym załącznik Nr 1 do niniejszej uchwały, publikowanym w Dzienniku Urzędowym Województwa Białostockiego w formacie A - 4 na arkuszach 1 - 3,
- 2) w ustaleniach zmiany planu, jak następuje:

### **§ 2**

Dla terenów oznaczonych w planie symbolami A 19 UH, A 20 MNj, A 21 MNj, A 22 MNp znosi się obowiązek realizacji zabudowy według planu szczegółowego zagospodarowania przestrzennego os. "Brzozówka" zatwierdzonego uchwałą Nr XXX/101/83 Rady Narodowej Miasta i Gminy w Supraślu z dnia 31 maja 1983 r. (Dz. Urz. z 1985 r. Nr 1 , poz. 1 ).

### **§ 3**

1. Utrzymuje się podstawowe przeznaczenie terenu oznaczonego w planie symbolem A 19 UH pod usługi handlowe.
2. Na terenie, o którym mowa w ust. 1 dopuszcza się jako funkcje uzupełniające usługi rzemiosła nieuciążliwego i gastronomii, mieszkalnictwa wbudowanego w budynki usługowe, garaże i parkingi na własne potrzeby.
3. Ustala się warunki zabudowy i zagospodarowania na terenie, o którym mowa w ust. 1 w sposób następujący:
  - 1) wysokość zabudowy 1,0 kondygnacja nadziemna oraz użytkowe poddasze przy dwu lub wielospadowych dachach,
  - 2) forma architektoniczna nowych obiektów jak też obiektów modernizowanych i przekształcanych powinna nawiązywać do historycznych form architektury m. Supraśla,
  - 3) linie zabudowy dla nowej zabudowy ustala się w odległości nie mniejszej niż 5 m. od linii rozgraniczających dróg,
  - 4) droga dojazdowa do terenu powinna być zaprojektowana od ulicy Brzozówka ,
  - 5) należy zapewnić pełne uzbrojenie terenu w urządzenia wodociągowo-kanalizacyjne z istniejącego i projektowanego systemu miejskiego,
  - 6) zaopatrzenie w energię elektryczną i telefony należy projektować z systemu miejskiego poprzez budowę linii kablowych lub napowietrznych a w przypadku kolizji z istniejącymi urządzeniami należy je przebudować na koszt inwestora, po uprzednim uzgodnieniu z Zakładem Energetycznym,
  - 7) strefy uciążliwości projektowanych zakładów usługowych nie mogą przekraczać granic własnych działek, zaś działalność zakładów nie może pogarszać stanu środowiska przyrodniczego,

- 8) należy przewidywać indywidualne systemy ogrzewania, preferując ekologiczne nośniki energii (gaz, olej opałowy, energię elektryczną),
- 9) przy projektowaniu obiektów mieszkalnych i usługowych należy zapewnić możliwość realizacji urządzeń z zakresu obrony cywilnej a urządzenia projektowane dla potrzeb obrony cywilnej w obiektach usługowych należy uzgadniać z Wojewódzkim Inspektorem Obrony Cywilnej,
- 10) projekty techniczne zabudowy należy uzgadniać, stosownie do obowiązujących przepisów, w tym z Komendą Rejonową Państwowej Straży Pożarnej.

#### § 4

1. Utrzymuje się podstawowe przeznaczenie terenów oznaczonych w planie symbolami A 20 MNj, A 21 MNj pod budownictwo mieszkaniowe jednorodzinne z możliwością dokonywania także przekształceń istniejącej zabudowy.
2. Na terenach, o których mowa w ust. 1 dopuszcza się jako funkcje uzupełniające zabudowę z usługami nieuciążliwymi, w tym turystycznymi oraz rzemiosłem nieuciążliwym - realizowaną poprzez przekształcenia istniejącej zabudowy lub na wolnych działkach w formie:

- 1) wbudowanej w budynek mieszkalny,
- 2) oddzielnego budynku na tej samej działce co budynek mieszkalny,
- 3) zabudowy na odrębnej działce,
- 4) garaży i parkingów na własne potrzeby inwestora.

Na terenie fizjograficznie nieprzydatnym dla budownictwa, występującym na obszarze oznaczonym symbolem A 20 MNj, dopuszcza się zielen i rekreację oraz drobny handel i inne usługi nieuciążliwe lokalizowane w parterowych, lekkich obiektach bez podpiwniczenia.

3. Ustala się dla terenów, o których mowa w ust. 1 warunki zabudowy i zagospodarowania dotyczące zabudowy nowo realizowanej i przekształcanej jak niżej:

- 1) ustala się warunki architektoniczno-użytkowe w sposób następujący:
  - a) linie zabudowy w odległości nie mniejszej niż 5 m. od linii rozgraniczających dróg,
  - b) wysokość zabudowy i kondygnacja nadziemna oraz użytkowe poddasze z dachami dwu lub wielospadowymi,
  - c) zakazuje się krycia stropodachami,
  - d) dopuszcza się zabudowę murowaną i drewnianą,
  - e) wielkość budynków gospodarczych lokalizowanych na działkach mieszkaniowych należy ograniczać do niezbędnych potrzeb a ich usytuowanie projektować przy granicach działek,
  - f) forma architektoniczna nowych obiektów jak też obiektów modernizowanych i przekształcanych powinna być dostosowana do budynków istniejących.

- 2) drogi dojazdowe do terenów należy projektować od istniejących ulic miejskich,
- 3) należy zapewnić pełne uzbrojenie terenu w urządzenia wodociągowo-kanalizacyjne z istniejącego systemu miejskiego,
- 4) należy zapewnić zaopatrzenie w energię elektryczną z systemu energetycznego miasta poprzez budowę linii kablowych lub napowietrznych. W przypadku kolizji z istniejącymi urządzeniami



energetycznymi, należy urządzenia te przebudować na koszt inwestora, po uprzednim uzgodnieniu z Zakładem Energetycznym,

- 5) zaopatrzenie w energię ciepłą należy rozwiązywać indywidualnie, preferując ekologiczne nośniki energii (gaz ziemny, olej opałowy, energię elektryczną,
- 6) należy przewidywać zaopatrzenie w telefony z istniejącego systemu miejskiego poprzez budowę linii kablowych, lub napowietrznych,
- 7) strefy uciążliwości projektowanych zakładów usługowych i produkcyjnych nie mogą przekraczać granic własnych działek, a działalność tych zakładów nie może pogarszać stanu środowiska przyrodniczego,
- 8) przy projektowaniu obiektów mieszkalnych i usługowo-produkcyjnych należy zapewnić możliwość realizacji urządzeń z zakresu obrony cywilnej, a urządzenia projektowane dla potrzeb obrony cywilnej w obiektach usługowych i produkcyjnych należy uzgadniać z Wojewódzkim Inspektorem Obrony Cywilnej.

### § 5

1. Utrzymuje się podstawowe przeznaczenie terenu oznaczonego w planie symbolem A 22 MNp pod budownictwo mieszkaniowe z usługami rzemiosła nieuciążliwego, z możliwością dokonywania także przekształceń istniejącej zabudowy.
2. Na terenie, o którym mowa w ust. 1 dopuszcza się jako funkcje uzupełniające, realizowane poprzez przekształcenia istniejącej zabudowy, lub na wolnych działkach w formie:
  - 1) zabudowy mieszkaniowej bez usług,
  - 2) parkingów i garaży na potrzeby inwestorów.
3. Ustala się dla terenów, o których mowa w ust. 1 warunki zabudowy i zagospodarowania dotyczące zabudowy nowo realizowanej i przekształcanej jak w § 4 ust. 3 uchwały.

Ponadto należy zachować 50 m. strefę sanitarną od istniejącego cmentarza wolną od zabudowy mieszkaniowej.

### § 6

Dla terenów oznaczonych w planie symbolami B 1 MNj, B 2 MNj, B 3 MNj znosi się istniejące ustalenia planu polegające na obowiązku realizacji zabudowy mieszkaniowej według ustaleń planu szczegółowego zagospodarowania przestrzennego osiedla "Lewitówka" zatwierdzonego uchwałą Nr VII/42/75 Rady Narodowej Miasta i Gminy w Supraślu z dnia 30 maja 1975 r. (Dz. Urz. Nr 8, poz. 55) z późniejszymi zmianami.

### § 7

1. Utrzymuje się podstawowe przeznaczenie terenów oznaczonych w planie symbolami B 1 MNj, B 2 MNj, B 3 MNj pod budownictwo mieszkaniowe jednorodzinne z możliwością dokonywania także przekształceń istniejącej zabudowy.
2. Na terenach, o których mowa w ust. 1 dopuszcza się jako funkcje uzupełniające zabudowę z usługami nieuciążliwymi w tym turystycznymi i produkcją nieuciążliwą, realizowaną poprzez przekształcenia istniejącej zabudowy w formie:
  - 1) wbudowanej w budynek mieszkalny,
  - 2) zabudowy na oddzielnej działce,
  - 3) garaży i parkingów na potrzeby inwestora.
3. Ustala się dla terenów, o których mowa w ust. 1 warunki zabudowy i zagospodarowania dotyczące zabudowy nowo realizowanej i przekształcanej jak w § 4 ust. 3 uchwały.

Ponadto ustala się, iż w przypadku lokalizacji nowych obiektów przy drodze krajowej Nr 676 Białystok - Supraśl - Krynki (ul. Białostocka), ich odległość od krawędzi jezdni nie może być mniejsza niż 10 m.

Wielkość nowych działek budowlanych nie może być mniejsza niż 500 m<sup>2</sup>, przy szerokości działek dla zabudowy wolnostojącej nie mniejszej niż 18 m.

### **§ 8**

1. Na terenie oznaczonym w planie symbolem B 20 ZN, o łącznej powierzchni 0,8362 ha, obejmującym działki Nr, geodezyjne: 516 o pow. 0,3376 ha, 517 o pow. 0,0931 ha, 518 o pow. 0,0913 ha, 519 o pow. 0,0191 ha, 526 o pow. 0,2951 ha, przeznaczonym dotychczas pod zieleń ze stawami dopuszcza się z wyjątkiem terenów stawów i rowów lokalizowanie zabudowy usługowo-handlowej i gastronomicznej.
2. Wysokość zabudowy, o której mowa w ust. 1 nie może przekraczać 1,0 kondygnacji nadziemnej z użytkowym poddaszem, przy dachach dwu lub wielospadowych.
3. W zagospodarowaniu terenu należy uwzględnić warunek, by co najmniej 50% powierzchni terenu (nie licząc stawów i rowów) było przeznaczone pod zieleń.
4. Drogi dojazdowe do projektowanych usług należy projektować od ulic Dolnej i Nowej.
5. Lokalizacja obiektów powinna być poprzedzona badaniami geotechnicznymi.
6. Ustala się pozostałe warunki zabudowy i zagospodarowania jak w § 4 ust. 3, pkt 3-10 niniejszej uchwały.

### **§ 9**

1. Uznaje się na obszarze miasta Supraśl następujące istniejące uznane prawnie, pomniki przyrody, oznaczone na rysunku planu symbolami "pp":
  - 1) aleja drzew, oznaczona symbolem 1 pp - uznana Zarządzeniem Nr 27/81 Wojewody Białostockiego z dnia 14 listopada 1981 r. w sprawie uznania niektórych tworów za pomniki przyrody i objęcia ich ochroną (Dz. Urz. Nr 10, poz. 52),
  - 2) grupa lip drobnolistnych (11 szt.), oznaczona symbolem 7 pp uznana Rozporządzeniem Nr 3194 Wojewody Białostockiego z dnia 17 listopada 1994 r. w sprawie uznania niektórych tworów przyrody za pomniki przyrody i objęcia ich ochroną (Dz. Urz. Nr 18, poz. 93),
  - 3) dąb szypułkowy, oznaczony symbolem 8 pp - uznany jak w pkt. 2,
  - 4) lipa drobnolistna, oznaczona symbolem 9 pp - uznana jak w pkt. 2,
  - 5) dąb szypułkowy, oznaczony symbolem 10 pp - uznany jak w pkt. 2,
  - 6) kasztanowiec zwyczajny, oznaczony symbolem 11 pp - uznany jak w pkt. 2,
  - 7) wiąz szypułkowy, oznaczony symbolem 12 pp - uznany jak w pkt. 2.
2. Sposób ochrony wymienionych w ust. 1 pomników przyrody regulują przepisy szczególne.

### **§ 10**

Ustala się stawkę procentową służącą naliczeniu opłaty w związku ze wzrostem wartości nieruchomości będących przedmiotem zmiany planu w wysokości 30% (słownie: trzydzieści procent).

### **§ 11**

1. Przeszacza się grunty rolne wytworzone z gleb pochodzenia mineralnego na cele nierolnicze określone w § 8 0 łącznej powierzchni 0,5516 ha, w tym: kl. Ł IV 0,4279 ha, kl. R V - 0,1237 ha.
2. Wyłączenie z produkcji gruntów, o których mowa w ust. 1 nastąpi na podstawie decyzji Kierownika Urzędu Rejonowego ustalającej stosowne opłaty z tego tytułu.

### **§ 12**

Wykonanie uchwały powierza się Zarządowi Miasta i Gminy Supraśl.


### **§ 13**

Uchwała wchodzi w życie po upływie czternastu dni od dnia ogłoszenia w Dzienniku Urzędowym Województwa Białostockiego.

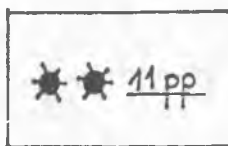
**Przewodniczący Rady Miejskiej  
/-/ inż Jan Gorłowski"**

Załącznik graficzny Nr 1 ,arkusze 1 - 3 stanowią fragmenty miejscowego planu ogólnego zagospodarowania przestrzennego m. Supraśla - zatw. Uchwałą Nr XIX/115/91 Rady Miejskiej z dnia 7 grudnia 1991 r. (Dz, Urz. Nr 24 ze zmianą 1994 r. Nr 2).

#### Objaśnienie znaków graficznych:



- granice terenu objętego zmianą

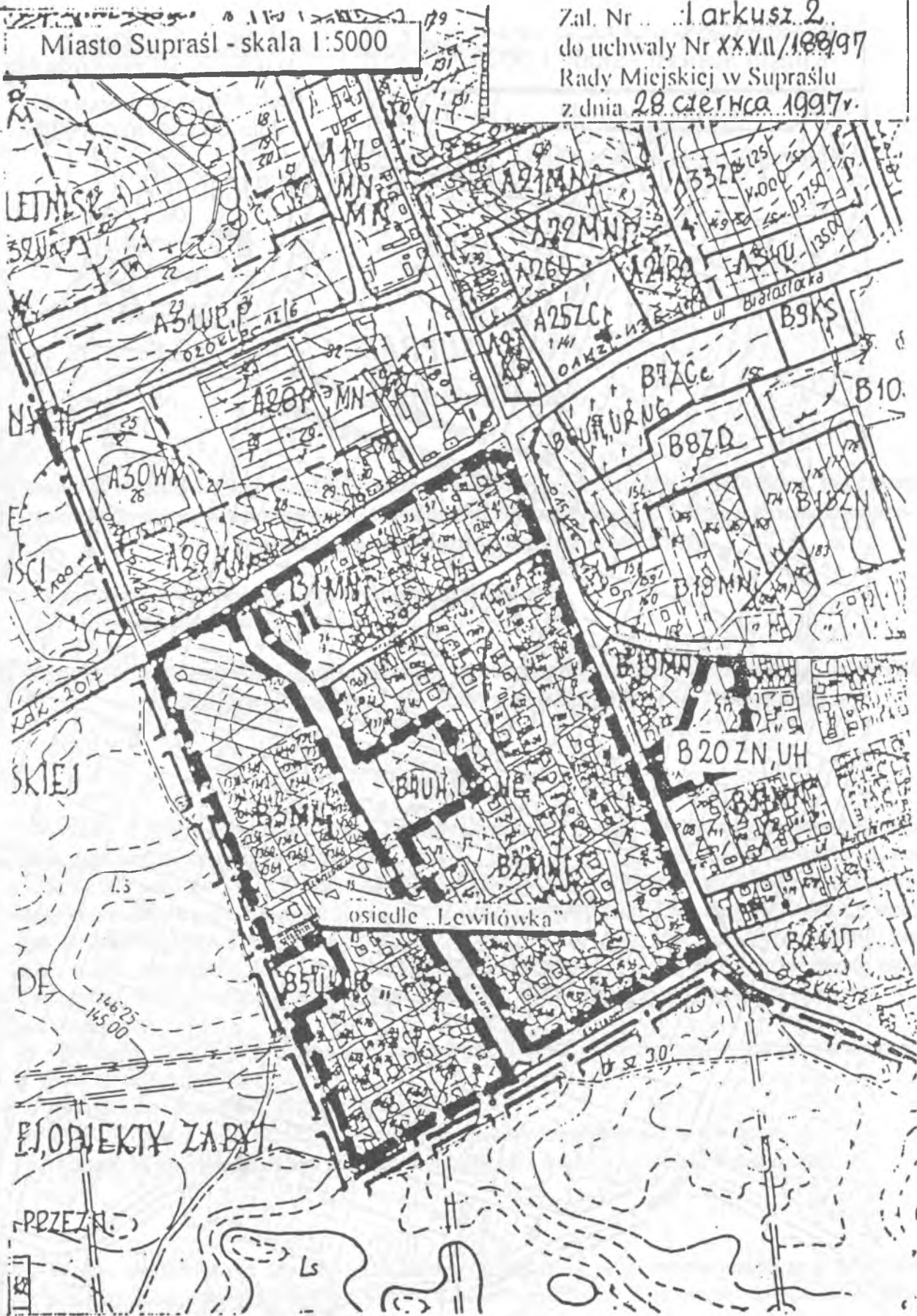


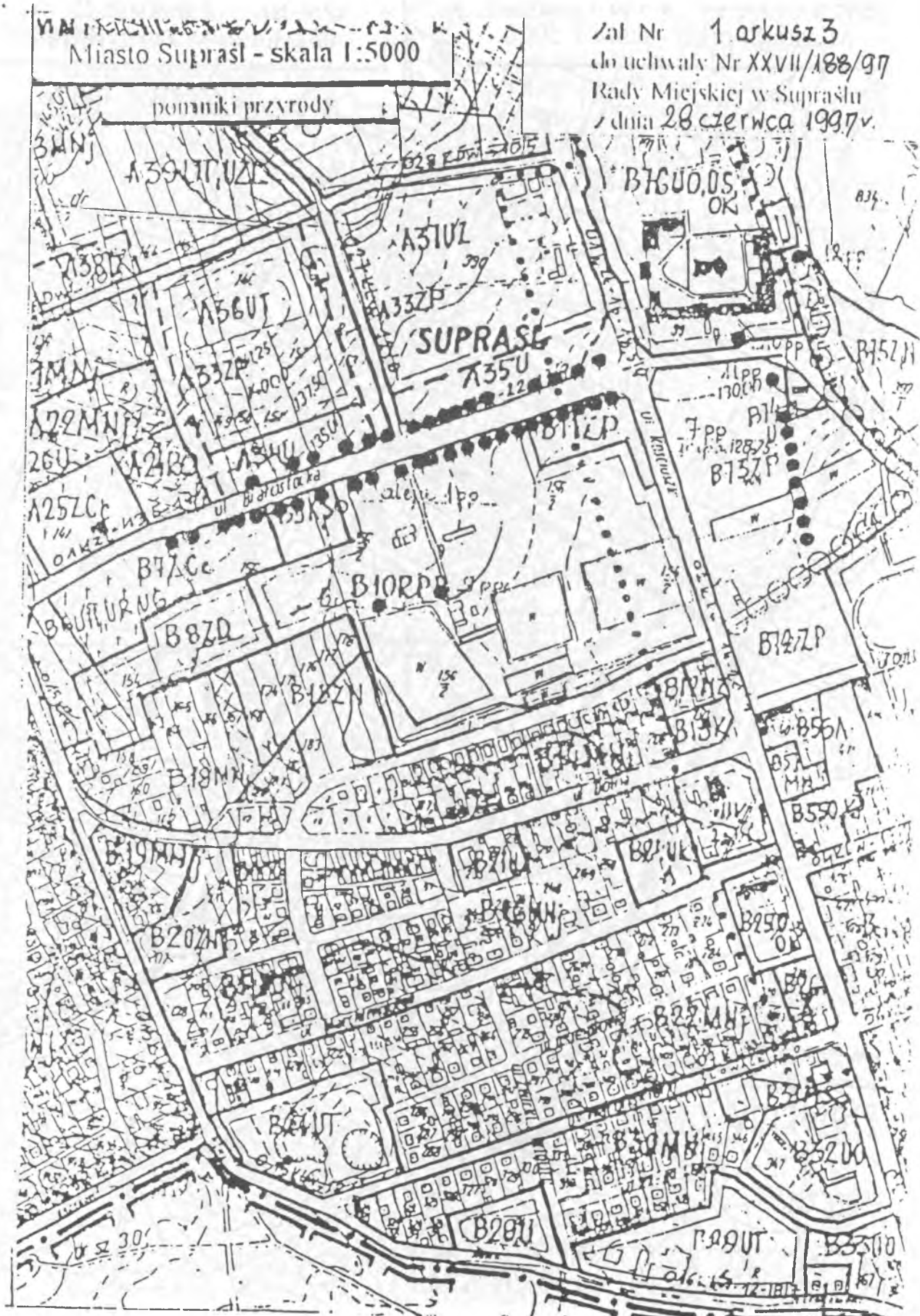
- pomniki przyrody



Miasto Supraśl - skala 1:5000

Zal. Nr ... arkusz 2.  
do uchwały Nr XXVII/199/97  
Rady Miejskiej w Supraślu  
z dnia 28 czerwca 1997r.





3. Obwieszczenie wchodzi w życie z dniem podpisania

**Wojewoda**  
**/-/ dr n.med. Andrzej Gajewski**

**7 0**

## **Porozumienie**

**zawarte w dniu 1 sierpnia 1997 roku pomiędzy Wojewodą Białostockim, reprezentowanym przez Wicewojewodę Grzegorza Rykowskiego a Gminą Mielnik reprezentowaną przez Zarząd Gminy w osobach:**

1. Eugeniusza Wichowskiego - przewodniczącego Zarządu
2. Witalisa Śnieżko - członka Zarządu

**w sprawie powierzenia Gminie Mielnik prowadzenia zadań związanych z modernizacją drogi wojewódzkiej Nr 03896 Mielnik - Mętna - Adamowo.**

### **§ 1**

Na podstawie art. 8 ust. 2 ustawy z dnia 22 marca 1990 roku o terenowych organach rządowej administracji ogólnej /Dz.U. Nr 21, poz. 123 z 1990 roku, z 1991 roku Nr 75, poz. 328, z 1995 roku Nr 74, poz. 368, z 1996 roku Nr 106, poz. 498/ Wojewoda Białostocki powierza, a na podstawie art. 8 ust. 2 i art. 18 ust. 2 pkt 11 ustawy z dnia 8 marca 1990 roku o samorządzie terytorialnym /Dz.U. Nr 13, poz. 74, Nr 58, poz. 261, Nr 106, poz. 496 i Nr 132, poz. 622, z 1997 roku Nr 9, poz. 43/ Gmina Mielnik przyjmuje na czas określony prowadzenie zadań związanych z modernizacją drogi wojewódzkiej Nr 03896 Mielnik - Mętna - Adamowo, a w szczególności:

- 1/ ogłoszenie przetargu na wyłonienie wykonawcy robót i zawarcie umowy zgodnie z ustawą o zamówieniach publicznych,
- 2/ wykonanie modernizacji drogi polegającej na:
  - wyprofilowaniu i zagęszczeniu podłoża pod warstwy konstrukcyjne nawierzchni
  - wykonaniu potrójnego powierzchniowego utwardzenia emulsją asfaltową i kruszywem.

### **§ 2**

1. Wojewoda Białostocki zapewni na realizację modernizacji drogi wojewódzkiej nr 03896 Mielnik - Mętna - Adamowo środki finansowe w kwocie 20.000 zł (słownie: dwadzieścia tysięcy złotych).

2. Środki finansowe zostaną przekazane na konto Urzędu Gminy w Mielniku Nr 80830007 - 101 - 36011 - 1 w BS Mielnik po zakończeniu zadania i przedłożeniu dokumentacji końcowej tj. kopii protokołu odbioru robót i kopii faktury potwierdzonych przez inspektora nadzoru.
3. Przyznane środki finansowe nie mogą być wykorzystane na inne cele lub zadania inwestycyjne.

### **§ 3**

Mając na uwadze zapis §1 i §2 niniejszego porozumienia Gmina Mielnik oświadcza, iż:

- 1) zabezpieczy w budżecie gminy środki finansowe niezbędne na realizację ww. zadania
- 2) ujmie zadanie do wykazu zadań modernizacyjnych jako załącznika do uchwały Rady Gminy w Mielniku w sprawie uchwalenia budżetu Gminy Mielnik na 1997 rok i będzie pełniła funkcję generalnego realizatora tego zadania
- 3) prace modernizacyjne Gmina jako inwestor będzie realizowała w porozumieniu z Dyrekcją Okręgową Dróg Publicznych w Białymstoku.

### **§ 4**

Porozumienie zawarte jest na czas realizacji zadania. Zakończenie prac modernizacyjnych określa się na 30 października 1997 roku.

### **§ 5**

Po zakończeniu robót modernizacyjnych, o których mowa w § 1, nie później niż w terminie 30 dni od daty zakończenia zadania Gmina Mielnik przedłoży Wojewodzie Białostockiemu rozliczenie finansowo - rzeczowe przedmiotowego zadania.

### **§ 6**

Wszelkie zmiany mogą być wprowadzone aneksem za zgodą obu stron.

### **§ 7**

Porozumienie wchodzi w życie po upływie 14 dni od dnia ogłoszenia w Dzienniku Urzędowym Województwa Białostockiego.

### **§ 8**

Niniejsze porozumienie sporządza się w czterech jednobrzmiących egzemplarzach, po dwa egzemplarze dla każdej ze stron.

**Przewodniczący Zarządu**  
/-/ Eugeniusz Wichowski

**Członek Zarządu**  
/-/ Witalis Śnieżko

**Wz wojewody**  
/-/ mgr Grzegorz Rykowski  
Wicewojewoda



**7 1**

**Porozumienie**

**zawarte w dniu 8 sierpnia 1997 roku pomiędzy Wojewodą Białostockim, reprezentowanym przez Wicewojewodę Grzegorza Rykowskiego a Gminą Milejczyce reprezentowaną przez Zarząd Gminy w osobach:**

1. Mikołaja Błaszczyka - przewodniczącego Zarządu
2. Marii Cieślik - członka Zarządu

**w sprawie powierzenia Gminie Milejczyce prowadzenia zadań związanych z modernizacją drogi wojewódzkiej nr 03 858 Milejczyce - Hornowo.**

**§ 1**

Na podstawie art. 8 ust. 2 ustawy z dnia 22 marca 1990 roku o terenowych organach rządowej administracji ogólnej (Dz.U. Nr 21, poz. 123 z 1990 roku, z 1991 roku Nr 75, poz. 328, z 1995 roku Nr 74, poz. 368, z 1996 roku Nr 106, poz. 498) Wojewoda Białostocki powierza, a na podstawie art. 8 ust. 2 i art. 18 ust. 2 pkt 11 ustawy z dnia 8 marca 1990 roku o samorządzie terytorialnym (Dz.U. Nr 13, poz. 74, Nr 58, poz. 261, Nr 106, poz. 496 i Nr 132, poz. 622, z 1997 roku Nr 9, poz. 43) Gmina Milejczyce przyjmuje na czas określony prowadzenie zadań związanych z modernizacją drogi wojewódzkiej Nr 03 858 Milejczyce - Hornowo, a w szczególności :

- 1/ ogłoszenie przetargu na wyłonienie wykonawcy robót i zawarcia umowy zgodnie z ustawą o zamówieniach publicznych.
- 2/ wykonanie warstwy wyrównawczej z masy bitumicznej o zmiennej grubości (od 0 do 7 cm).
- 3/ wykonanie warstwy ścieralnej z masy bitumicznej gr. 5 cm

**§ 2**

1. Wojewoda Białostocki zapewni na realizację modernizacji drogi wojewódzkiej nr 03 858 Milejczyce - Hornowo środki finansowe w kwocie 20.000 zł (słownie : dwadzieścia tysięcy złotych).
2. Środki zostaną przekazane na konto Urzędu Gminy w Milejczycach nr 215 - 36011 - 1 B.S. w Milejczycach po zakończeniu zadania i przedłożeniu dokumentacji końcowej tj. kopii protokołu odbioru robót i kopii faktury potwierdzonych przez inspektora nadzoru.
3. Przyznane środki finansowe nie mogą być wykorzystane na inne cele lub zadania inwestycyjne.

**§ 3**

Mając na uwadze zapis § 1 i § 2 niniejszego porozumienia, Gmina Milejczyce oświadcza, iż:

- 1) zabezpieczy w budżecie gminy środki finansowe niezbędne na realizację w/w zadania
- 2) ujmie zadanie do wykazu zadań modernizacyjnych jako załącznika do uchwały Rady Gminy w Milejczycach w sprawie budżetu Gminy Milejczyce na 1997 rok i będzie pełniła funkcję generalnego realizatora tego zadania
- 3) prace modernizacyjne Gmina jako inwestor będzie realizowała w porozumieniu z Dyrekcją Okręgową Dróg Publicznych w Białymstoku.

#### **§ 4**

Porozumienie zawarte jest na czas realizacji zadania. Zakończenie prac modernizacyjnych określa się na 30 października 1997 roku.

#### **§ 5**

Po zakończeniu robót modernizacyjnych, o których mowa w § 1, nie później niż w terminie 30 dni od daty zakończenia zadania Gmina Milejczyce przedłoży Wojewodzie Białostockiemu rozliczenie finansowo - rzeczowe przedmiotowego zadania.

#### **§ 6**

Wszelkie zmiany mogą być wprowadzone aneksem za zgodą obu stron.

#### **§ 7**

Porozumienie wchodzi w życie po upływie 14 dni od dnia ogłoszenia w Dzienniku Urzędowym Województwa Białostockiego.

Niniejsze porozumienie sporządza się w czterech jednobrzmiących egzemplarzach, po dwa egzemplarze dla każdej ze stron.

**Przewodniczący Zarządu**  
/-/ Mikołaj Błaszczuk

**Członek Zarządu**  
/-/ Maria Cieślík

**Wz Wojewody**  
/-/ mgr Grzegorz Rykowski  
Wicewojewoda

**7 2**

### **Porozumienie**

**zawarte w dniu 8 sierpnia 1997 roku pomiędzy Wojewodą Białostockim, reprezentowanym przez Wicewojewodę Grzegorza Rykowskiego a Gminą Sidra reprezentowaną przez Zarząd Gminy w osobach:**

1. Andrzeja Sutkowskiego - przewodniczącego Zarządu
2. Jana Hrynkiewicza - członka Zarządu

w sprawie powierzenia Gminie Sidra prowadzenia zadań związanych z modernizacją drogi wojewódzkiej nr 03120 Śniczany - Zwierzany.

### **§ 1**

Na podstawie art. 8 ust. 2 ustawy z dnia 22 marca 1990 roku o terenowych organach rządowej administracji ogólnej /Dz.U. Nr 21, poz. 123 z 1990 roku, z 1991 roku Nr 75, poz. 328, z 1995 roku Nr 74, poz. 368, z 1996 roku Nr 106, poz. 498/ Wojewoda Białostocki powierza, a na podstawie art. 8 ust. 2 i art. 18 ust. 2 pkt 11 ustawy z dnia 8 marca 1990 roku o samorządzie terytorialnym /Dz.U. Nr 13, poz. 74, Nr 58, poz. 261, Nr 106, poz. 496 i Nr 132, poz. 622, z 1997 roku Nr 9, poz. 43/ Gmina Sidra przyjmuje na czas określony prowadzenie zadań związanych z modernizacją drogi wojewódzkiej nr 03120 Śniczany - Zwierzany, a w szczególności:

1. ogłoszenie przetargu na wyłonienie wykonawcy robót i zawarcie umowy zgodnie z ustawą o zamówieniach publicznych,
2. wykonanie potrójnego powierzchniowego utrwalenia emulsją asfaltową i kruszywem na wykonanej wcześniej przez Urząd Gminy podbudowie

### **§ 2**

1. Wojewoda Białostocki zapewni na realizację modernizacji drogi wojewódzkiej nr 03120 Śniczany - Zwierzany środki finansowe w kwocie 20.000 zł (słownie: dwadzieścia tysięcy złotych).
2. Środki finansowe zostaną przekazane na konto Urzędu Gminy w Sidrze Nr 80930000 - 1140 - 36011 - 1/1 BS Sokółka po zakończeniu zadania i przedłożeniu dokumentacji końcowej tj. kopii protokołu odbioru robót i kopii faktury potwierdzonych przez inspektora nadzoru.
3. Przyznane środki finansowe nie mogą być wykorzystane na inne cele lub zadania inwestycyjne.

### **§ 3**

1. Mając na uwadze zapis §1 i §2 niniejszego porozumienia Gmina Sidra oświadcza, iż:

- 1) zabezpieczy w budżecie gminy środki finansowe niezbędne na realizację ww. zadania
- 2) ujmie zadanie do wykazu zadań modernizacyjnych jako załącznika do uchwały Rady Gminy w Sidrze w sprawie uchwalenia budżetu Gminy Sidra na 1997 rok i będzie pełniła funkcję generalnego realizatora tego zadania
- 3) prace modernizacyjne Gmina jako inwestor będzie realizowała w porozumieniu z Dyrekcją Okręgową Dróg Publicznych w Białymstoku.

### **§ 4**

Porozumienie zawarte jest na czas realizacji zadania. Zakończenie prac modernizacyjnych określa się na 30 października 1997 roku.

**§ 5**

Po zakończeniu robót modernizacyjnych, o których mowa w §1, nie później niż w terminie 30 dni od daty zakończenia zadania Gmina Sidra przedłoży Wojewodzie Białostockiemu rozliczenie finansowo - rzeczowe przedmiotowego zadania.

**§ 6**

Wszelkie zmiany mogą być wprowadzone aneksem za zgodą obu stron.

**§ 7**

Porozumienie wchodzi w życie po upływie 14 dni od dnia ogłoszenia w Dzienniku Urzędowym Województwa Białostockiego.

**§ 8**

Niniejsze porozumienie sporządza się w czterech jednobrzmiących egzemplarzach, po dwa egzemplarze dla każdej ze stron.

**Przewodniczący Zarządu**  
/-/ Andrzej Sutkowski

**Członek Zarządu**  
/-/ Jan Hrynkiewicz

**W z. Wojewody**  
/-/ mgr Grzegorz Rykowski  
Wicewojewoda

**7 3**

**Porozumienie**

**zawarte w dniu 14 sierpnia 1997 roku pomiędzy Wojewodą Białostockim Andrzejem Gajewskim a Gminą Jasłonówka reprezentowaną przez Zarząd Gminy w osobach:**

1. Elżbiety Kraszewskiej - przewodniczącej Zarządu
2. Eugeniusza Skobodzińskiego - członka Zarządu

**w sprawie powierzenia Gminie Jasłonówka prowadzenia zadań związanych z modernizacją drogi wojewódzkiej Nr 03 347 w m. Jasionóweczka.**

## **§ 1**

Na podstawie art. 8 ust. 2 ustawy z dnia 22 marca 1990 roku o terenowych organach rządowej administracji ogólnej (Dz.U. Nr 21, poz. 123 z 1990 roku, z 1991 roku Nr 75, poz. 328 i 1995 roku Nr 74, poz. 368, z 1996 roku Nr 106, poz. 498) Wojewoda Białostocki powierza, a na podstawie art. 8 ust. 2 i art. 18 ust. 2 pkt 11 ustawy z dnia 8 marca 1990 roku o samorządzie terytorialnym (Dz. U. Nr 13, poz. 74, Nr 58, poz. 261, Nr 106, poz. 496 i Nr 132, poz. 622, z 1997 roku Nr 9, poz. 43) Gmina Jasionówka przyjmuje na czas określony prowadzenie zadań związanych z modernizacją drogi wojewódzkiej Nr 03 347 w m. Jasionóweczka w szczególności:

- 1) ogłoszenie przetargu na wyłonienie wykonawcy robót i zawarcie umowy zgodnie z ustawą o zamówieniach publicznych
- 2) wykonanie warstwy wyrównawczo - wzmacniającej na istniejącej nawierzchni brukowcowej z kruszywa stabilizowanego mechanicznie.
- 3) wykonanie potrójnego powierzchniowego utrwalenia emulsją asfaltową i kruszywem.

## **§ 2**

1. Wojewoda Białostocki zapewni na realizację modernizacji drogi wojewódzkiej Nr 03 347 w m. Jasionóweczka środki finansowe w kwocie 20.000 zł (słownie: dwadzieścia tysięcy zł).
2. Środki finansowe zostaną przekazane na konto Urzędu Gminy w Jasionówce nr 80761011 - 1339 - 36711 - 9 - 1/1 B.S. Jasionówka po zakończeniu zadania i przedłożeniu dokumentacji końcowej tj. kopii protokołu odbioru robót i kopii faktury potwierdzonych przez inspektora nadzoru.
3. Przyznane środki finansowe nie mogą być wykorzystane na inne cele lub zadania inwestycyjne.

## **§ 3**

Mając na uwadze zapis §1 i §2 niniejszego porozumienia Gmina Jasionówka oświadcza, iż:

- 1) zabezpieczy w budżecie Gminy środki finansowe niezbędne na realizację w/w zadania
- 2) ujmie zadanie do wykazu zadań modernizacyjnych jako załącznika do uchwały Rady Gminy w Jasionówce w sprawie uchwalenia budżetu Gminy Jasionówka na 1997 rok i będzie pełniła funkcję generalnego realizatora tego zadania
- 3) prace modernizacyjne Gmina jako inwestor będzie realizowała w porozumieniu z Dyрекcją Okręgową Dróg Publicznych w Białymstoku.

## **§ 4**

Porozumienie zawarte jest na czas realizacji zadania. Zakończenie prac modernizacyjnych określa się na 30 września 1997 roku.

## **§ 5**

Po zakończeniu prac modernizacyjnych, o których mowa w §1, nie później niż w terminie 30 dni od daty zakończenia zadania, Gmina Jasionówka przedłoży Wojewodzie Białostockiemu rozliczenie finansowo - rzeczowe przedmiotowego zadania.

**§ 6**

Wszelkie zmiany mogą być wprowadzone aneksem za zgodą obu stron.

**§ 7**

Porozumienie wchodzi w życie po upływie 14 dni od dnia ogłoszenia w Dzienniku Urzędowym Województwa Białostockiego.

**§ 8**

Niniejsze porozumienie sporządza się w czterech jednobrzmiących egzemplarzach, po dwa egzemplarze dla każdej ze stron.

**Przewodnicząca Zarządu**

**/-/ Elżbieta Kraszewska**

**Członek Zarządu**

**/-/ Eugeniusz Skobodziński**

**Wojewoda**

**/-/ dr n.med. Andrzej Gajewski**

**7 4**

**Porozumienie**

**zawarte w dniu 18 sierpnia 1997 roku pomiędzy Wojewodą Białostockim Andrzejem Gajewskim a Gminą Hajnówka reprezentowaną przez Zarząd Gminy w osobach:**

1. Olgi Rygorowicz - przewodniczącej Zarządu
2. Mikołaja Kondraciuka - członka Zarządu

**w sprawie powierzenia Gminie Hajnówka prowadzenia zadań związanych z modernizacją drogi wojewódzkiej nr 03 709 Dubicze Osoczne - Borek.**

**§ 1**

Na podstawie art. 8 ust. 2 ustawy z dnia 22 marca 1990 roku o terenowych organach rządowej administracji ogólnej (Dz.U. Nr 21, poz.123 z 1990 roku, z 1991 roku Nr 75, poz. 328 i 1995 roku Nr 74, poz. 368, z 1996 roku Nr 106, poz. 498) Wojewoda Białostocki powierza, a na podstawie art. 8 ust. 2 i art. 18 ust. 2 pkt 11 ustawy z dnia 8 marca 1990 roku o samorządzie terytorialnym (Dz. U. Nr 13, poz. 74, Nr 58, poz. 261, Nr 106, poz. 496 i Nr 132, poz. 622, z 1997 roku Nr 9, poz. 43) Gmina Hajnówka przyjmuje na czas określony prowadzenie za-

dań związanych z modernizacją drogi wojewódzkiej nr 03 709 Dubicze Osoczne - Borek w szczególności:

- 1) ogłoszenie przetargu na wyłonienie wykonawcy robót i zawarcie umowy zgodnie z ustawą o zamówieniach publicznych
- 2) wykonanie modernizacji drogi (zgodnie z opracowaną dokumentacją) polegającej na:
  - wyrównaniu podbudowy brukowej kruszywem naturalnym,
  - wykonanie warstwy ścieralnej grubości 5 cm z masy mineralno - asfaltowej.

## **§ 2**

1. Wojewoda Białostocki zapewni na realizację modernizacji drogi wojewódzkiej Nr 03709 Dubicze Osoczne - Borek środki finansowe w kwocie 20.000 zł (słownie: dwadzieścia tysięcy zł).
2. Środki finansowe zostaną przekazane na konto Urzędu Gminy w Hajnówce Nr 10201358 - 925 - 360 - 1 PKO BP Oddz. Hajnówka po zakończeniu zadania i przedłożeniu dokumentacji końcowej tj. kopii protokołu odbioru robót i kopii faktury potwierdzonych przez inspektora nadzoru.
3. Przyznane środki finansowe nie mogą być wykorzystane na inne cele lub zadania inwestycyjne.

## **§ 3**

Mając na uwadze zapis §1 i §2 niniejszego porozumienia Gmina Hajnówka oświadcza, iż:

- 1) zabezpieczy w budżecie Gminy środki finansowe niezbędne na realizację ww. zadania,
- 2) ujmie zadanie do wykazu zadań modernizacyjnych jako załącznika do uchwały Rady Gminy w Hajnówce w sprawie uchwalenia budżetu Gminy Hajnówka na 1997 rok i będzie pełniła funkcję generalnego realizatora tego zadania,
- 3) prace modernizacyjne Gmina jako inwestor będzie realizowała w porozumieniu z Dyrekcją Okręgową Dróg Publicznych w Białymstoku.

## **§ 4**

Porozumienie zawarte jest na czas realizacji zadania. Zakończenie prac modernizacyjnych określa się na 30 października 1997 roku.

## **§ 5**

Po zakończeniu prac modernizacyjnych, o których mowa w § 1, nie później niż w terminie 30 dni od daty zakończenia zadania, Gmina Hajnówka przedłoży Wojewodzie Białostockiemu rozliczenie finansowo - rzeczowe przedmiotowego zadania.

## **§ 6**

Wszelkie zmiany mogą być wprowadzone aneksem za zgodą obu stron.

**§ 7**

Porozumienie wchodzi w życie po upływie 14 dni od dnia ogłoszenia w Dzienniku Urzędowym Województwa Białostockiego.

**§ 8**

Niniejsze porozumienie sporządza się w czterech jednobrzmiących egzemplarzach, po dwa egzemplarze dla każdej ze stron.

**Przewodnicząca Zarządu**

**/-/ Olga Rygorowicz**

**Członek Zarządu**

**/-/ Mikołaj Kondraciuk**

**Wojewoda**

**/-/ dr n.med. Andrzej Gajewski**

**7 5**

**Porozumienie**

**zawarte w dniu 21 sierpnia 1997 roku pomiędzy Wojewodą Białostockim, Andrzejem Gajewskim a Gminą Suraż reprezentowaną przez Zarząd Gminy w osobach:**

1. Mieczysława Warpechowskiego - przewodniczącego Zarządu
2. Stanisława Werpachowskiego - członka Zarządu

**w sprawie powierzenia Gminie Suraż prowadzenia zadań związanych z modernizacją drogi wojewódzkiej Nr 03460 we wsi Rynki.**

**§ 1**

Na podstawie art. 8 ust. 2 ustawy z dnia 22 marca 1990 roku o terenowych organach rządowej administracji ogólnej /Dz.U. Nr 21, poz. 123 z 1990 roku, z 1991 roku Nr 75, poz. 328, z 1995 roku Nr 74, poz. 368, z 1996 roku Nr 106, poz. 498/ Wojewoda Białostocki powierza, a na podstawie art. 8 ust. 2 i art. 18 ust. 2 pkt 11 ustawy z dnia 8 marca 1990 roku o samo-



rzędzie terytorialnym /Dz.U. Nr 13, poz. 74, Nr 58, poz. 261, Nr 106, poz. 496 i Nr 132, poz. 622, z 1997 roku Nr 9, poz. 43/ Gmina Suraż przyjmuje na czas określony prowadzenie zadań związanych z modernizacją drogi wojewódzkiej nr 03460 we wsi Rynki, a w szczególności:

- 1/ ogłoszenie przetargu na wyłonienie wykonawcy robót i zawarcie umowy zgodnie z ustawą o zamówieniach publicznych,
- 2/ wykonanie warstwy wyrównawczej z masy mineralno - asfaltowej lub z kruszywa naturalnego stabilizowanego mechanicznie /zgodnie z dokumentacją/,
- 3/ wykonanie warstwy ścieralnej z masy mineralno - asfaltowej gr. 5 cm.

## **§ 2**

1. Wojewoda Białostocki zapewni na realizację modernizacji drogi wojewódzkiej Nr 03460 we wsi Rynki środki finansowe w kwocie 20.000 zł (słownie: dwadzieścia tysięcy złotych).
2. Środki finansowe zostaną przekazane na konto Urzędu Miasta i Gminy w Surażu Nr 80810009 - 1108 - 36011 - 1/0 BS Łapy po zakończeniu zadania i przedłożeniu dokumentacji końcowej tj. kopii protokołu odbioru robót i kopii faktury potwierdzonych przez inspektora nadzoru.
3. Przyznane środki finansowe nie mogą być wykorzystane na inne cele lub zadania inwestycyjne.

## **§ 3**

Mając na uwadze zapis § 1 i § 2 niniejszego porozumienia Gmina Suraż oświadcza, iż:

- 1) zabezpieczy w budżecie gminy środki finansowe niezbędne na realizację ww. zadania
- 2) ujmie zadanie do wykazu zadań modernizacyjnych jako załącznika do uchwały Rady Miasta i Gminy w Surażu w sprawie uchwalenia budżetu Miasta Gminy Suraż na 1997 rok i będzie pełniła funkcję generalnego realizatora tego zadania
- 3) prace modernizacyjne Gmina jako inwestor będzie realizowała w porozumieniu z Dyrekcją Okręgową Dróg Publicznych w Białymstoku.

## **§ 4**

Porozumienie zawarte jest na czas realizacji zadania. Zakończenie prac modernizacyjnych określa się na 30 października 1997 roku.

## **§ 5**

Po zakończeniu robót modernizacyjnych, o których mowa w § 1, nie później niż w terminie 30 dni od daty zakończenia zadania Gmina Suraż przedłoży Wojewodzie Białostockiemu rozliczenie finansowo - rzeczowe przedmiotowego zadania.

## **§ 6**

Wszelkie zmiany mogą być wprowadzone aneksem za zgodą obu stron.

## **§ 7**

Porozumienie wchodzi w życie po upływie 14 dni od dnia ogłoszenia w Dzienniku Urzędowym Województwa Białostockiego.

**§ 8**

Niniejsze porozumienie sporządza się w czterech jednobrzmiących egzemplarzach, po dwa egzemplarze dla każdej ze stron.

**Przewodniczący Zarządu**  
/-/ Mieczysław Warpechowski  
**Członek Zarządu**  
/-/ Stanisław Werpachowski

**Wojewoda**  
/-/ dr n.med. Andrzej Gajewski

---

**Wydawca: Wojewoda Białostocki**  
**Redakcja: Biuro Prawne 15-213 Białystok, ul. A. Mickiewicza 3**  
**Redaktor Naczelny: mgr Barbara Liedke**  
**Administracja: Wydział Administracyjno-Gospodarczy**  
**15-213 Białystok, ul. A. Mickiewicza 3 tel. 439-292. pok. 6**

---

**Tłoczono z polecenia Wojewody Białostockiego**  
**w powielarni Urzędu Wojewódzkiego w Białymstoku**

---

Zam. Nr 445/97.

Cena 4,00zł

**Uwaga:**

**Odbiorca:**

**Zmiana warunków prenumeraty:**  
**Prenumerata płatna z góry.**  
**Oplata kwartalna 41,00 zł. /w tym Vat - 22 %/**  
**Należność za prenumeratę /z określeniem kwartału/**  
**prosimy wpłacać na konto**  
**PBK SA I O. Białystok 11101154-446-3000-1-33**  
**Zakład Obsługi Urzędu Wojewódzkiego w Białymstoku**

**Oplata pocztowa**  
**uiszczona gotówką**