



Dziennik Urzędowy Województwa Białostockiego

Białystok, dnia 24 lipca 1997 r. Nr 14

TREŚĆ:

Poz.

Str.

R o z p o r z ą d z e n i e

- 56** Nr 5/97 Wojewody Białostockiego z dnia 14 lipca 1997 r. zmieniające rozporządzenie w sprawie utworzenia obwodów łowieckich..... **350**

Z a r z ą d z e n i e

- 57** Nr 90/97 Wojewody Białostockiego z dnia 16 czerwca 1997 r. w sprawie ustalenia wysokości wskaźnika przeliczeniowego 1 m² powierzchni użytkowej budynku mieszkalnego na III kwartał 1997 r..... **351**

U c h w a ł y

- 58** Nr XXVII/188/97 Rady Miejskiej w Supraślu z dnia 28 czerwca 1997 r. w sprawie zmiany miejscowego planu ogólnego zagospodarowania przestrzennego miasta Supraśl..... **352**

P o r o z u m i e n i a

- 59** zawarte w dniu 22 lipca 1997 r. pomiędzy Wojewodą Białostockim Andrzejem Gajewskim a Gminą Choroszcz..... **361**
- 61** zawarte w dniu 22 lipca 1997 r. pomiędzy Wojewodą Białostockim Andrzejem Gajewskim a Gminą Janów..... **363**
-

Rozporządzenie Nr 5/97 Wojewody Białostockiego

z dnia 14 lipca 1997 r.

zmieniające rozporządzenie w sprawie utworzenia obwodów łowieckich.

Na podstawie art. 27 ust. 1 ustawy z dnia 13 października 1995 r. Prawo łowieckie /Dz.U. Nr 147, poz. 713; zm. 1997 r. Nr 14, poz. 72/ zarządza się, co następuje:

§ 1

W wykazie obwodów łowieckich stanowiącym załącznik do rozporządzenia Nr 3/97 Wojewody Białostockiego z dnia 9 maja 1997 r. w sprawie utworzenia obwodów łowieckich /Dz.Urz. WB Nr 9, poz. 31/ wprowadza się następujące zmiany:

1. W opisie granic obwodu łowieckiego Nr 64 słowa „do rzeki Narew” zastępuje się słowami „do granicy Narwiańskiego Parku Narodowego, dalej tą granicą do miejscowości Rzędziany, dalej”.
2. W określeniu powierzchni użytkowej obwodu Nr 76 liczbę „7634” zastępuje się liczbą „8128”.
3. Opis granicy obwodu Nr 78 otrzymuje brzmienie: „Granica obwodu biegnie od granicy Narwiańskiego Parku Narodowego północną granicą administracyjną miasta Łapy do szosy Zięciuki - Płonka Kościelna szosą do miejscowości Płonka Kościelna, dalej drogą gruntową przez miejscowości Płonka - Kozły i Nowa Łupianka do szosy Białystok - Sokoły, tą szosą do granicy Narwiańskiego Parku Narodowego i dalej tą granicą do granicy administracyjnej miasta Łapy”.
4. Opis granicy obwodu Nr 89 otrzymuje brzmienie: „Granica obwodu biegnie od miejscowości Nowa Łupianka drogą gruntową przez tę miejscowość do miejscowości Płonka Kościelna, dalej szosą do granicy administracyjnej miasta Łapy, następnie tą granicą do toru kolejowego Białystok - Warszawa, torem kolejowym do drogi wiodącej w kierunku miejscowości Dworaki - Staški, dalej tą drogą przez Dworaki Staški do miejscowości Sokoły, a stamtąd szosą przez miejscowość Sokoły, Kruszewo - Głaby i Roszki - Wodźki do miejscowości Nowa Łupianka.
5. W określeniu powierzchni użytkowej obwodu Nr 118 liczbę „5964” zastępuje się liczbą „6495”.

§ 2

Rozporządzenie wchodzi w życie po upływie 14 dni od jego ogłoszenia w Dzienniku Urzędowym Województwa Białostockiego.

Wojewoda
/-/ dr n.med. Andrzej Gajewski

5 7

Zarządzenie Nr 90/97 Wojewody Białostockiego

z dnia 16 czerwca 1997 r.

w sprawie ustalenia wysokości wskaźnika przeliczeniowego 1 m² powierzchni użytkowej budynku mieszkalnego na III kwartał 1997 r.

Na podstawie art. 25 ust. 4 ustawy z dnia 2 lipca 1994 r. o najmie lokali mieszkalnych i dodatkach mieszkaniowych /Dz.U. Nr 105, poz. 509 zm. 1995 r. Nr 86, poz. 433; Nr 133, poz. 654; 1996 r. Nr 56, poz. 257 z 1997 r. Nr 43, poz. 227/ zarządza się, co następuje:

§ 1

Ustala się wskaźnik przeliczeniowy 1 m² powierzchni użytkowej budynku mieszkalnego na III kwartał 1997 r. w wysokości 1273,90 zł.

§ 2

Zarządzenie wchodzi w życie z dniem 1 lipca 1997 r. i podlega ogłoszeniu w Dzienniku Urzędowym Województwa Białostockiego.

Wojewoda
/-/ dr n.med. Andrzej Gajewski

5 8

Uchwała Nr XXVI I/188/97 Rady Miejskiej w Supraślu

z dnia 28 czerwca 1997 r .

w sprawie zmiany miejscowego planu ogólnego zagospodarowania przestrzennego miasta Supraśl.

Na podstawie art. 18 ust. 2, pkt. 5 ustawy z dnia 8 marca 1990 r. o samorządzie terytorialnym (Dz.U. z 1996r. Nr 13, poz. 74, zm. Nr 58, poz. 261, zm. Nr 89, poz. 401 , zm. Nr 106, poz. 496) oraz art. 10 ust. 3 i art. 26 ustawy z dnia 7 lipca 1994 r. o zagospodarowaniu przestrzennym (Dz. U. Nr 89, poz. 415, zm. 1996 r. Nr 106, poz. 496) i art. 7 ust. 1 ustawy z dnia 3 lutego 1995 r. o ochronie gruntów rolnych i leśnych (Dz. U. Nr 16, poz. 78) uchwała się, co następuje:

§ 1

Uchwała się zmianę miejscowego planu ogólnego zagospodarowania przestrzennego miasta Supraśl zatwierdzonego uchwałą Nr XIX/115I91 Rady Miejskiej z dnia 7 grudnia 1991 r. (Dz. Urz. Nr 24, poz. 160, zm. 1994 r. Nr 2, poz. 8) przedstawiona:

- 1) na rysunku zmiany planu w skali 1 :5000, stanowiącym załącznik Nr 1 do niniejszej uchwały, publikowanym w Dzienniku Urzędowym Województwa Białostockiego w formacie A - 4 na arkuszach 1 - 3,
- 2) w ustaleniach zmiany planu, jak następuje:

§ 2

Dla terenów oznaczonych w planie symbolami A 19 UH, A 20 MNj, A 21 MNj, A 22 MNp znosi się obowiązek realizacji zabudowy według planu szczegółowego zagospodarowania przestrzennego os. "Brzozówka" zatwierdzonego uchwałą Nr XXX/101/83 Rady Narodowej Miasta i Gminy w Supraślu z dnia 31 maja 1983 r. (Dz. Urz. z 1985 r. Nr 1 , poz. 1).

§ 3

1. Utrzymuje się podstawowe przeznaczenie terenu oznaczonego w planie symbolem A 19 UH pod usługi handlowe.

2. Na terenie, o którym mowa w ust. 1 dopuszcza się jako funkcje uzupełniające usługi rzemiosła nieuciążliwego i gastronomii, mieszkalnictwa wbudowanego w budynki usługowe, garaże i parkingi na własne potrzeby.
3. Ustala się warunki zabudowy i zagospodarowania na terenie, o którym mowa w ust. 1 w sposób następujący:
 - 1) wysokość zabudowy 1,0 kondygnacja nadziemna oraz użytkowe poddasze przy dwu lub wielospadowych dachach,

§ 5

1. Utrzymuje się podstawowe przeznaczenie terenu oznaczonego w planie symbolem A 22 MNp pod budownictwo mieszkaniowe z usługami rzemiosła nieuciążliwego, z możliwością dokonywania także przekształceń istniejącej zabudowy.
2. Na terenie, o którym mowa w ust. 1 dopuszcza się jako funkcje uzupełniające, realizowane poprzez przekształcenia istniejącej zabudowy, lub na wolnych działkach w formie:
 - 1) zabudowy mieszkaniowej bez usług,
 - 2) parkingów i garaży na potrzeby inwestorów.
3. Ustala się dla terenów, o których mowa w ust. 1 warunki zabudowy i zagospodarowania dotyczące zabudowy nowo realizowanej i przekształcanej jak w § 4 ust. 3 uchwały.

Ponadto należy zachować 50 m. strefę sanitarną od istniejącego cmentarza wolną od zabudowy mieszkaniowej.

§ 6

Dla terenów oznaczonych w planie symbolami B 1 MNj, B 2 MNj, B 3 MNj znosi się istniejące ustalenia planu polegające na obowiązku realizacji zabudowy mieszkaniowej według ustaleń planu szczegółowego zagospodarowania przestrzennego osiedla "Lewitówka" zatwierdzonego uchwałą Nr VII/42/75 Rady Narodowej Miasta i Gminy w Supraślu z dnia 30 maja 1975 r. (Dz. Urz. Nr 8, poz. 55) z późniejszymi zmianami.

§ 7

1. Utrzymuje się podstawowe przeznaczenie terenów oznaczonych w planie symbolami B 1 MNj, B 2 MNj, B 3 MNj pod budownictwo mieszkaniowe jednorodzinne z możliwością dokonywania także przekształceń istniejącej zabudowy.
2. Na terenach, o których mowa w ust. 1 dopuszcza się jako funkcje uzupełniające zabudowę z usługami nieuciążliwymi w tym turystycznymi i produkcją nieuciążliwą, realizowaną poprzez przekształcenia istniejącej zabudowy w formie:
 - 1) wbudowanej w budynek mieszkalny, 2) zabudowy na oddzielnej działce,
 - 3) garaży i parkingów na potrzeby inwestora.
3. Ustala się dla terenów, o których mowa w ust. 1 warunki zabudowy i zagospodarowania dotyczące zabudowy nowo realizowanej i przekształcanej jak w § 4 ust. 3 uchwały.

Ponadto ustala się, iż w przypadku lokalizacji nowych obiektów przy drodze krajowej Nr 676 Białystok - Supraśl - Krynki (ul. Białostocka), ich odległość od krawędzi jezdni nie może być mniejsza niż 10 m.

Wielkość nowych działek budowlanych nie może być mniejsza niż 500 m², przy szerokości działek dla zabudowy wolnostojącej nie mniejszej niż 18 m.

§ 8

1. Na terenie oznaczonym w planie symbolem B 20 ZN, o łącznej powierzchni 0,8362 ha, obejmującym działki Nr, geodezyjne: 516 o pow. 0,3376 ha, 517 o pow. 0,0931 ha, 518 o pow. 0,0913 ha, 519 o pow. 0,0191 ha, 526 o pow. 0,2951 ha, przeznaczonym dotychczas pod zielenie ze stawami dopuszcza się z wyjątkiem terenów stawów i rowów lokalizowanie zabudowy usługowo-handlowej i gastronomicznej.
2. Wysokość zabudowy, o której mowa w ust. 1 nie może przekraczać 1,0 kondygnacji nadziemnej z użytkowym poddaszem, przy dachach dwu lub wielospadowych.
3. W zagospodarowaniu terenu należy uwzględnić warunek, by co najmniej 50% powierzchni terenu (nie licząc stawów i rowów) było przeznaczone pod zielenie.
4. Drogi dojazdowe do projektowanych usług należy projektować od ulic Dolnej i Nowej.
5. Lokalizacja obiektów powinna być poprzedzona badaniami geotechnicznymi.
6. Ustala się pozostałe warunki zabudowy i zagospodarowania jak w § 4 ust. 3, pkt 3-10 niniejszej uchwały.

§ 9

1. Uznaje się na obszarze miasta Supraśl następujące istniejące uznane prawnie, pomniki przyrody, oznaczone na rysunku planu symbolami "pp":
 - 1) aleja drzew, oznaczona symbolem 1 pp - uznana Zarządzeniem Nr 27/81 Wojewody Białostockiego z dnia 14 listopada 1981 r. w sprawie uznania niektórych tworów za pomniki przyrody i objęcia ich ochroną (Dz. Urz. Nr 10, poz. 52),
 - 2) grupa lip drobnolistnych (11 szt.), oznaczona symbolem 7 pp uznana Rozporządzeniem Nr 3194 Wojewody Białostockiego z dnia 17 listopada 1994 r. w sprawie uznania niektórych tworów przyrody za pomniki przyrody i objęcia ich ochroną (Dz. Urz. Nr 18, poz. 93),
 - 3) dąb szypułkowy, oznaczony symbolem 8 pp - uznany jak w pkt. 2,
 - 4) lipa drobnolistna, oznaczona symbolem 9 pp - uznana jak w pkt. 2,
 - 5) dąb szypułkowy, oznaczony symbolem 10 pp - uznany jak w pkt. 2,
 - 6) kasztanowiec zwyczajny, oznaczony symbolem 11 pp - uznany jak w pkt. 2,
 - 7) wiąz szypułkowy, oznaczony symbolem 12 pp - uznany jak w pkt. 2.
2. Sposób ochrony wymienionych w ust. 1 pomników przyrody regulują przepisy szczególne.

§ 10

Ustala się stawkę procentową służącą naliczeniu opłaty w związku ze wzrostem wartości nieruchomości będących przedmiotem zmiany planu w wysokości 30% (słownie: trzydzieści procent).

§ 11

1. Przeznacza się grunty rolne wytworzone z gleb pochodzenia mineralnego na cele nierolnicze określone w § 8 0 łącznej powierzchni 0,5516 ha, w tym: kl. Ł IV 0,4279 ha, kl. R V - 0,1237 ha.
2. Wyłączenie z produkcji gruntów, o których mowa w ust. 1 nastąpi na podstawie decyzji Kierownika Urzędu Rejonowego ustalającej stosowne opłaty z tego tytułu.

§ 12

Wykonanie uchwały powierza się Zarządowi Miasta i Gminy Supraśl.


§ 13

Uchwała wchodzi w życie po upływie czternastu dni od dnia ogłoszenia w Dzienniku Urzędowym Województwa Białostockiego.


**Przewodniczący Rady Miejskiej
/-/ Inż Jan Gorłowski**

Załącznik graficzny Nr 1, arkusze 1 - 3 stanowią fragmenty miejscowego planu ogólnego zagospodarowania przestrzennego m. Supraśla - zatw. Uchwałą Nr XIX/115/91 Rady Miejskiej z dnia 7 grudnia 1991 r. (Dz. Urz. Nr 24 ze zmianą 1994 r. Nr 2).

Objaśnienie znaków graficznych:



- granice terenu objętego zmianą

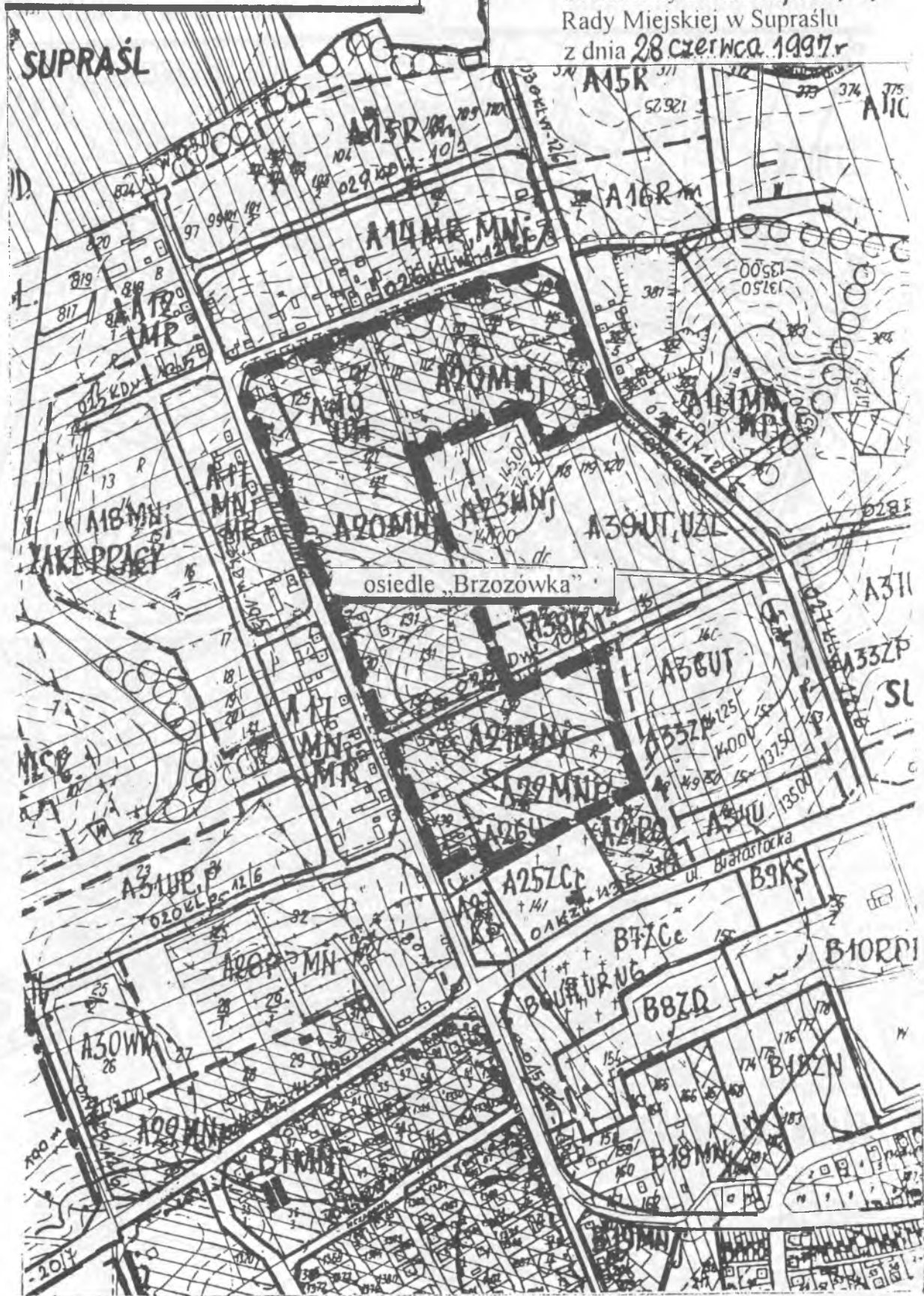


- pomniki przyrody

Miasto Supraśl - skala 1:5000

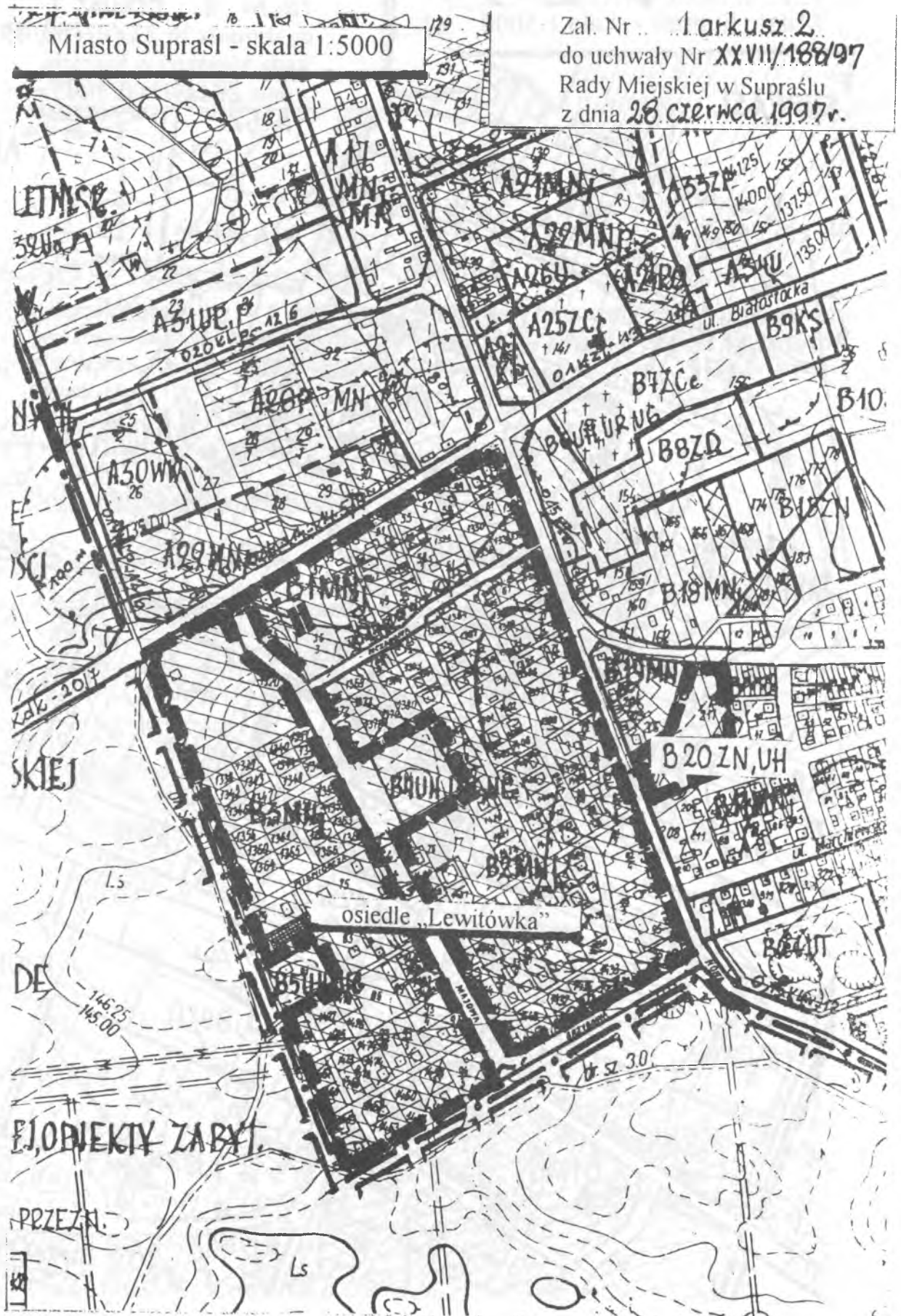
R.E.

Zal. Nr 1 arkusz 1
do uchwały Nr XXVII/188/97
Rady Miejskiej w Supraślu
z dnia 28 czerwca 1997r



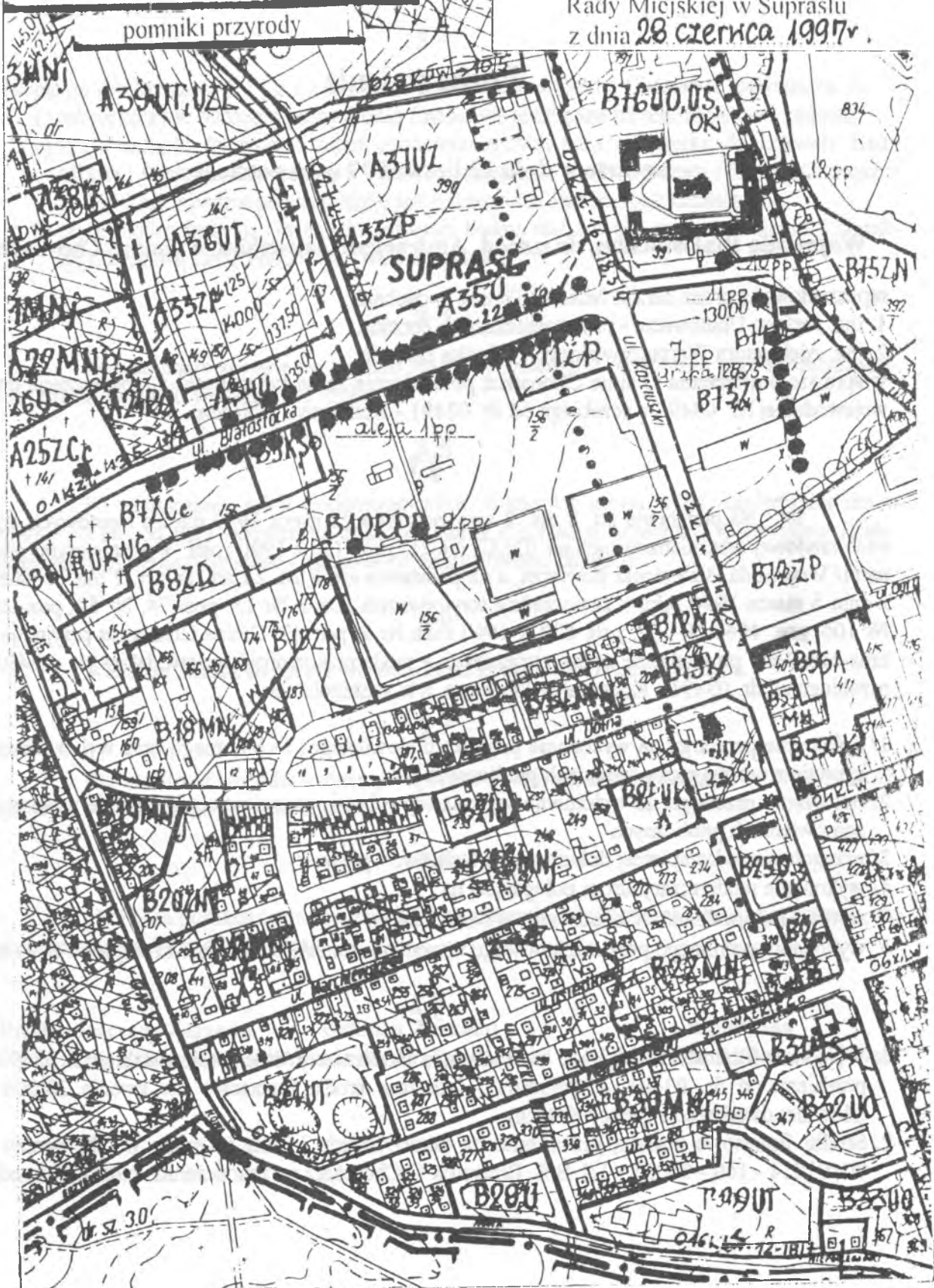
Miasto Supraśl - skala 1:5000

Zal. Nr .. 1 arkusz 2
do uchwały Nr XXVII/168/97
Rady Miejskiej w Supraślu
z dnia 28 czerwca 1997r.



Miasto Supraśl - skala 1:5000

Zal. Nr 1 arkusz 3
do uchwały Nr XXVII/108/97
Rady Miejskiej w Supraślu
z dnia 28 czerwca 1997r.



Porozumienie

zawarte w dniu 22 lipca 1997 roku pomiędzy

Wojewodą Białostockim, dr n.med. Andrzejem Gajewskim, a Gminą Choroszcz

reprezentowaną przez Zarząd Miasta i Gminy w osobach:

1. inż. Jerzego Ulanowicza - przewodniczącego Zarządu
 2. inż. Aleksandra Werpachowskiego - członka Zarządu
- w sprawie powierzenia Gminie Choroszcz prowadzenia zadań związanych z modernizacją drogi wojewódzkiej Nr 03493 o przebiegu od dr. 03491 - Konowały - Izbiszcz.

§ 1

Na podstawie art. 8 ust. 2 ustawy z dnia 22 marca 1990 roku o terenowych organach rządowej administracji ogólnej /Dz.U. Nr 21, poz. 123 z 1990 roku z późniejszymi zmianami/ Wojewoda Białostocki powierza, a na podstawie art. 8 ust. 2 i art. 18 ust. 2 pkt 11 ustawy z dnia 8 marca 1990 roku o samorządzie terytorialnym /Dz.U. Nr 13, poz. 74, Nr 58, poz. 261, Nr 106, poz. 496 i Nr 132, poz. 622, z 1997 roku Nr 9, poz. 43/ Gmina Choroszcz przyjmuje na czas określony prowadzenie zadań związanych z modernizacją drogi wojewódzkiej Nr 03493 o przebiegu od dr. 03491 - Konowały - Izbiszcz, a w szczególności:

- 1/ ogłoszenie przetargu na wykonanie projektu budowlanego i technicznego oraz wybór oferenta zgodnie z ustawą o zamówieniach publicznych
- 2/ ogłoszenie przetargu na wyłonienie wykonawcy robót i zawarcie umowy zgodnie z ustawą o zamówieniach publicznych
- 3/ przygotowanie kompletnej dokumentacji terenowo - prawnej
- 4/ wykonanie modernizacji drogi polegającej na:
 - wyrównaniu podbudowy kruszywem w ilości 2242m³
 - wykonaniu potrójnego powierzchniowego utwardzenia emulsją asfaltową i kruszywem 17012m²

§ 2

1. Wojewoda Białostocki zapewni na realizację modernizacji drogi wojewódzkiej nr 03493 o przebiegu od dr. 03491 - Konowały - Izbiszcz środki finansowe w kwocie 20.000 zł (słownie: dwadzieścia tysięcy złotych).
2. Środki finansowe zostaną przekazane na konto Urzędu Miasta i Gminy w Choroszcz nr 80601014 - 169 - 36011 - 1/1 B.S. Białystok O/Choroszcz po zakończeniu zadania i przedło-

zeniu dokumentacji końcowej tj. kopii protokołu odbioru robót i kopii faktury potwierdzonych przez inspektora nadzoru.

3. Przyznane środki finansowe nie mogą być wykorzystane na inne cele lub zadania inwestycyjne.

§ 3

1. Mając na uwadze zapis § 1 i § 2 niniejszego porozumienia Gmina Choroszcz oświadcza, iż:

- 1) zabezpieczy w budżecie gminy środki finansowe niezbędne na realizację ww. zadania
- 2) ujmie zadanie do wykazu zadań modernizacyjnych jako załącznika do uchwały Rady Miasta i Gminy w Choroszczy w sprawie uchwalenia budżetu Miasta i Gminy Choroszcz na 1997 rok i będzie pełniła funkcję generalnego realizatora tego zadania
- 3) prace modernizacyjne Gmina jako inwestor będzie realizowała w porozumieniu z Dyrekcją Okręgową Dróg Publicznych w Białymstoku.

§ 4

Porozumienie zawarte jest na czas realizacji zadania. Zakończenie prac modernizacyjnych określa się na 30 września 1997 roku.

§ 5

Po zakończeniu robót modernizacyjnych, o których mowa w §1, nie później niż w terminie 30 dni od daty zakończenia zadania Gmina Choroszcz przedłoży Wojewodzie Białostockiemu rozliczenie finansowo - rzeczowe przedmiotowego zadania.

§ 6

Wszelkie zmiany mogą być wprowadzone aneksem za zgodą obu stron.

§ 7

Porozumienie wchodzi w życie po upływie 14 dni od dnia ogłoszenia w Dzienniku Urzędowym Województwa Białostockiego.

§ 8

Niniejsze porozumienie sporządza się w czterech jednobrzmiących egzemplarzach, po dwa egzemplarze dla każdej ze stron.

Przewodniczący Zarządu

/-/ inż. Jerzy Ulanowicz

Członek Zarządu

/-/ Aleksander Werpachowski

Wojewoda

/-/ dr n.med. Andrzej Gajewski

6 0

Porozumienie

zawarte w dniu 22 lipca 1997 roku pomiędzy

Wojewodą Białostockim, dr n.med. Andrzejem Gajewskim,

a Gminą Janów

reprezentowaną przez Zarząd Gminy w osobach:

1. Mirosława Bałakiera - przewodniczącego Zarządu
2. Waldemara Jaroszewicza - członka Zarządu

w sprawie powierzenia Gminie Janów prowadzenia zadań związanych z modernizacją drogi wojewódzkiej nr 03171 Kumiałka - Rudawka.

§ 1

Na podstawie art. 8 ust. 2 ustawy z dnia 22 marca 1990 roku o terenowych organach rządowej administracji ogólnej /Dz.U. Nr 21, poz. 123 z 1990 roku z późniejszymi zmianami/ Wojewoda Białostocki powierza, a na podstawie art. 8 ust. 2 i art. 18 ust. 2 pkt 11 ustawy z dnia 8 marca 1990 roku o samorządzie terytorialnym /Dz.U. Nr 13, poz. 74, Nr 58, poz. 261, Nr 106, poz. 496 i Nr 132, poz. 622, z 1997 roku Nr 9, poz. 43/ Gmina Janów przyjmuje na czas określony prowadzenie zadań związanych z modernizacją drogi wojewódzkiej nr 03171 Kumiałka - Rudawka, a w szczególności:

1. ogłoszenie przetargu na wyłonienie wykonawcy robót i zawarcie umowy zgodnie z ustawą o zamówieniach publicznych na wybudowanej w latach 1995 - 96 i sfinansowanej w całości /65800 zł/ przez Urząd Gminy w Janowie podbudowie żwirowej wykonanie potrójnego powierzchniowego utrwalenia emulsją asfaltową i kruszywem.

§ 2

1. Wojewoda Białostocki zapewni na realizację modernizacji drogi wojewódzkiej nr 03171 Kumiałka - Rudawka środki finansowe w kwocie 20.000 zł (słownie: dwadzieścia tysięcy złotych).

2. Środki finansowe zostaną przekazane na konto Urzędu Gminy w Janowie nr 80720005 - 101 - 36011 - 1/1 B.S. Janów po zakończeniu zadania i przedłożeniu dokumentacji końcowej tj. kopii protokołu odbioru robót i kopii faktury potwierdzonych przez inspektora nadzoru.
3. Przyznane środki finansowe nie mogą być wykorzystane na inne cele lub zadania inwestycyjne.

§ 3

1. Mając na uwadze zapis §1 i §2 niniejszego porozumienia Gmina Janów oświadcza, iż:

- 1) ujmie zadanie do wykazu zadań modernizacyjnych jako załącznika do uchwały Rady Gminy Janów w sprawie uchwalenia budżetu Gminy Janów na 1997 rok i będzie pełniła funkcję generalnego realizatora tego zadania
- 2) prace modernizacyjne Gmina jako inwestor będzie realizowała w porozumieniu z Dyrekcją Okręgową Dróg Publicznych w Białymstoku.

§ 4

Porozumienie zawarte jest na czas realizacji zadania. Zakończenie prac modernizacyjnych określa się na 30 października 1997 roku.

§ 5

Po zakończeniu robót modernizacyjnych, o których mowa w § 1, nie później niż w terminie 30 dni od daty zakończenia zadania Gmina Janów przedłoży Wojewodzie Białostockiemu rozliczenie finansowo - rzeczowe przedmiotowego zadania.

§ 6

Wszelkie zmiany mogą być wprowadzone aneksem za zgodą obu stron.

§ 7

Porozumienie wchodzi w życie po upływie 14 dni od dnia ogłoszenia w Dzienniku Urzędowym Województwa Białostockiego.

§ 8

Niniejsze porozumienie sporządza się w czterech jednobrzmiących egzemplarzach, po dwa egzemplarze dla każdej ze stron.

Przewodniczący Zarządu
/-/ Mirosław Bałakier

Członek Zarządu
/-/ Waldemar Jaroszewicz

Wojewoda
/-/ dr n.med. Andrzej Gajewski

Wydawca: Wojewoda Białostocki
Redakcja: Biuro Prawne 15-213 Białystok, ul. A. Mickiewicza 3
Redaktor Naczelny: mgr Barbara Liedke
Administracja: Wydział Administracyjno-Gospodarczy
15-213 Białystok, ul. A. Mickiewicza 3 tel. 439-292. pok. 6

Tłoczono z polecenia Wojewody Białostockiego
w powielarni Urzędu Wojewódzkiego w Białymstoku

Zam. Nr 393/97.

Cena 1,34 zł.

Uwaga:

Odbiorca:

Zmiana warunków prenumeraty:

Prenumerata płatna z góry.

Oплата kwartalna 41,00 zł. /w tym Vat - 22 %/

Należność za prenumeratę /z określeniem kwartału/

prosimy wpłacać na konto

PBK SA I O. Białystok 11101154-446-3000-1-33

Zakład Obsługi Urzędu Wojewódzkiego w Białymstoku

Oplata pocztowa

uiszczona gotówką