



Dziennik Urzędowy Województwa Białostockiego

Białystok, dnia 12 stycznia 1996 r. Nr 2

TREŚĆ:

Poz.

Str.

U c h w a l y

- | | | |
|---|--|----|
| 3 | Nr XIII/77/95 Rady Miejskiej Tykocin z dnia 3 grudnia 1995 r. w sprawie zmiany miejscowego planu szczegółowego zagospodarowania przestrzennego miasta Tykocin. | 8 |
| 4 | Nr XIII/78/95 Rady Miejskiej Tykocin z dnia 3 grudnia 1995 r. w sprawie zmiany miejscowego planu ogólnego zagospodarowania przestrzennego gminy Tykoci. | 14 |
| 5 | Nr XI/53/95 Rady Gminy w Boćkach z dnia 8 grudnia 1995 r. w sprawie zmiany miejscowego planu ogólnego zagospodarowania przestrzennego wsi Boćki. ... | 23 |
| 6 | Nr XIV/97/95 Rady Miejskiej Tykocin z dnia 29 grudnia 1995 r. w sprawie zmiany uchwały Nr XIII/77/95 Rady Miejskiej Tykocin z dnia 3 grudnia 1995 r. w sprawie zmiany miejscowego planu szczegółowego zagospodarowania przestrzennego miasta Tykocin. | 32 |
| 7 | Nr XIV/98/95 Rady Miejskiej Tykocin z dnia 29 grudnia 1995 r. w sprawie zmiany uchwały Nr XIII/78/95 Rady Miejskiej Tykocin z dnia 3 grudnia 1995 r. w sprawie zmiany miejscowego planu ogólnego zagospodarowania przestrzennego gminy Tykocin. | 33 |
-

Uchwała Nr XIII/77/95 Rady Miejskiej Tykocin z dnia 3 grudnia 1995 r.

sprawie zmiany miejscowego planu szczegółowego zagospodarowania przestrzennego miasta Tykocin.

Na podstawie art. 18 ust. 2 pkt. 5 ustawy z dnia 8 marca 1990 r. o samorządzie terytorialnym /Dz.U. Nr 16, poz. 95; zm. 1990 r. Nr 34, poz. 199; Nr 43, poz. 253; Nr 89, poz. 518; z 1991 r. Nr 4, poz. 18; Nr 110, poz. 473; 1992 r. Nr 85, poz. 428; Nr 100, poz. 499; z 1993 r. Nr 17, poz. 78; z 1994 r. Nr 122, poz. 593 oraz z 1995 r. Nr 74, poz. 74, poz. 368 i Nr 124, poz. 601/ oraz art. 26 i 36 ust. 3 ustawy z dnia 7 lipca 1994 r. o zagospodarowaniu przestrzennym /Dz.U. Nr 89, poz. 415/ i art. 7 ust. 1 ustawy z dnia 3 lutego 1995 r. o ochronie gruntów rolnych i leśnych /Dz.U. Nr 16, poz. 78/ uchwała się, co następuje:

§ 1

Przeznacza się grunty rolne o pow. 9.220 m² na cele nierolnicze określone w § 3 niniejszej uchwały.

§ 2

Uchwała się zmianę miejscowego planu szczegółowego zagospodarowania przestrzennego miasta Tykocina zatwierdzonego uchwałą Nr XII/68/87 Gminnej Rady Narodowej w Tykocinie z dnia 3 maja 1987 r. /Dz.Urz. WB Nr 8, poz. 91 zm. 1988 r. Nr 4, poz. 47; 1994 r. Nr 5, poz. 27/ przedstawioną w ustaleniach zmiany planu zawartych w § 3 niniejszej uchwały oraz na rysunku zmiany planu w skali 1:2000 pomniejszonym do formatu A-4 stanowiącym załącznik do niniejszej uchwały.

§ 3

Ustalenia zmiany planu:

Zmienia się przeznaczenie wymienionych niżej terenów rolnych wyznaczonych w planie miasta Tykocina, o którym mowa w § 2 na tereny pod budownictwo mieszkaniowe jednorodzinne;

- a) działkę rolną Nr geod. 2053/3 o pow. 700 m² oznaczoną w zmianie planu symbolem 135 MN 1
- b) działkę rolną Nr geod. 2074 o pow. 2160 m² oznaczoną w zmianie planu symbolem 135 MN 2 z możliwością wtórnego podziału na dwie działki budowlane,
- c) część działki rolnej Nr geod. 2123/2 o pow. 1960 m² oznaczonej w zmianie planu symbolem 135 MN 3 wraz z drogą dojazdową o szer. 6,0 m,
- d) część działki rolnej Nr geod. 2115 o pow. 800 m² oznaczonej w zmianie planu symbolem 135 MN 4,

- e) część działki rolnej Nr geod. 2117 o pow. 3.600 m² oznaczonej w zmianie planu symbolem 135 MN 5 z możliwością wtornego podziału na 4 działki budowlane i pozostawieniem drogi dojazdowej o szer. 4,0 m do dalszych terenów rolnych w sąsiedztwie działki rolnej Nr geod. 2119.

§ 4

Ustala się stawką procentową w wysokości do 10 % /słownie do dziesięciu procent/ służącą naliczeniu opłaty w związku ze wzrostem wartości nieruchomości.

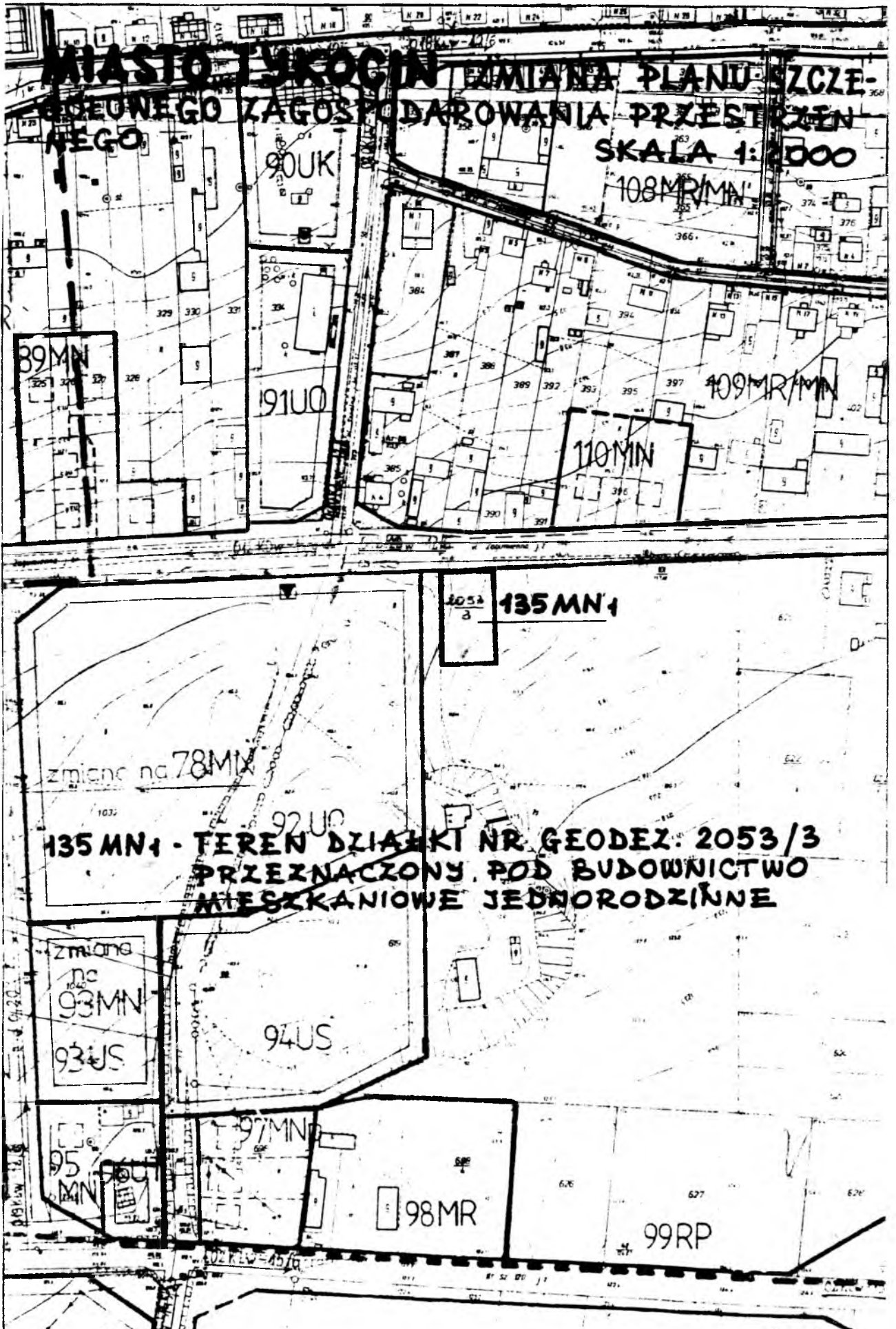
§ 5

Wykonanie uchwały powierza się Zarządowi Miasta i Gminy.

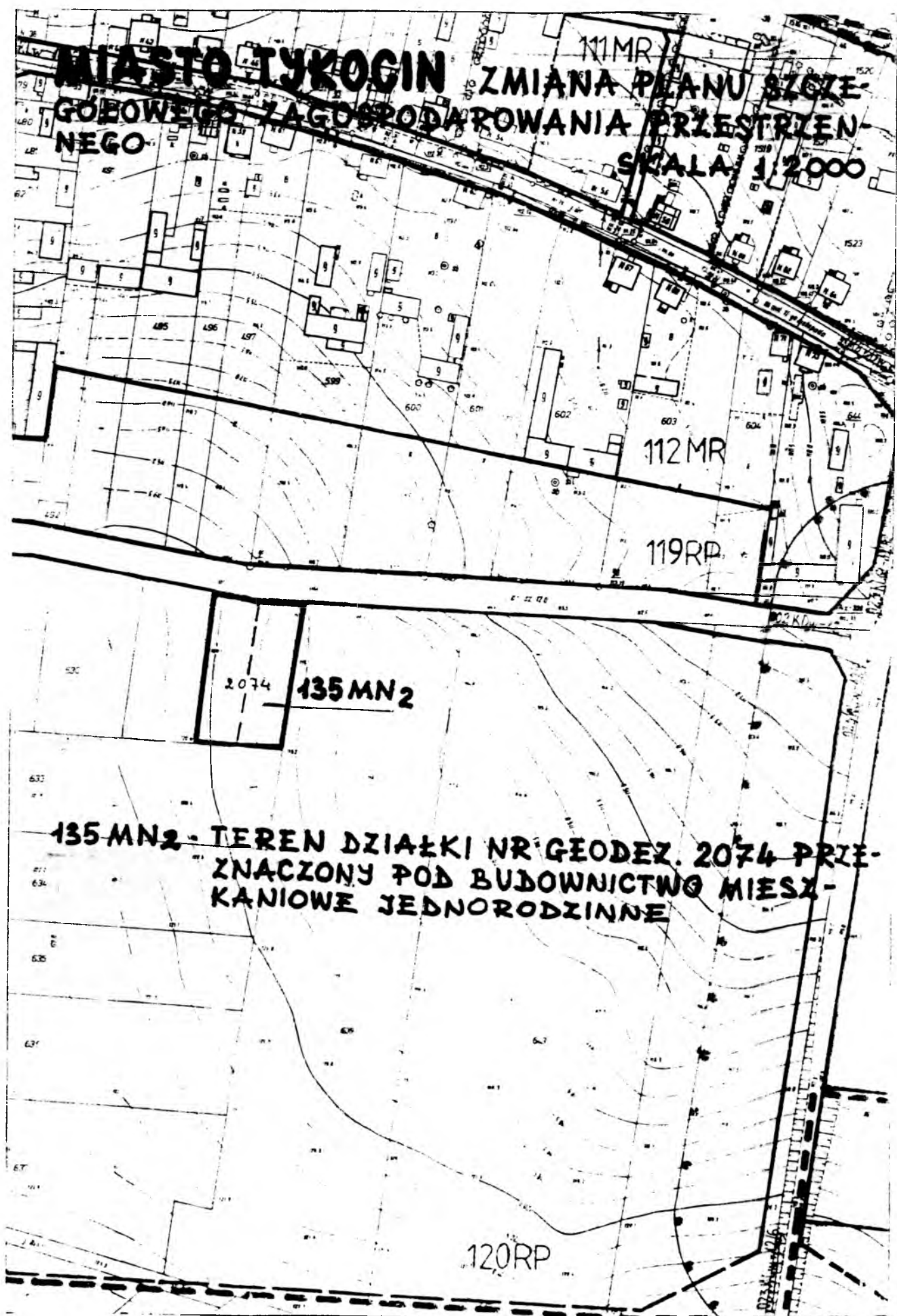
§ 6

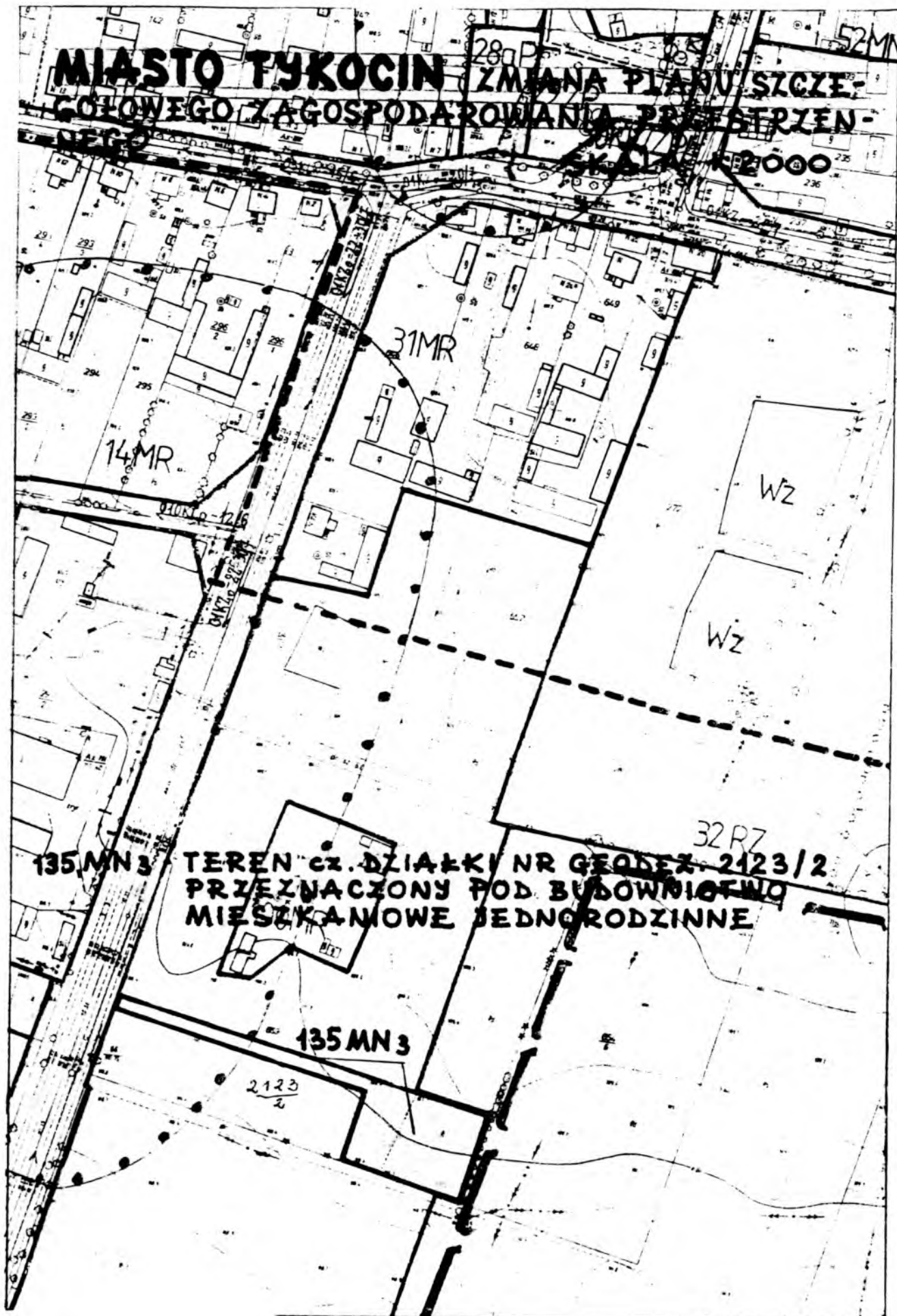
Uchwała wchodzi w życie po upływie czternastu dni od dnia ogłoszenia w Dzienniku Urzędowym Województwa Białostockiego.

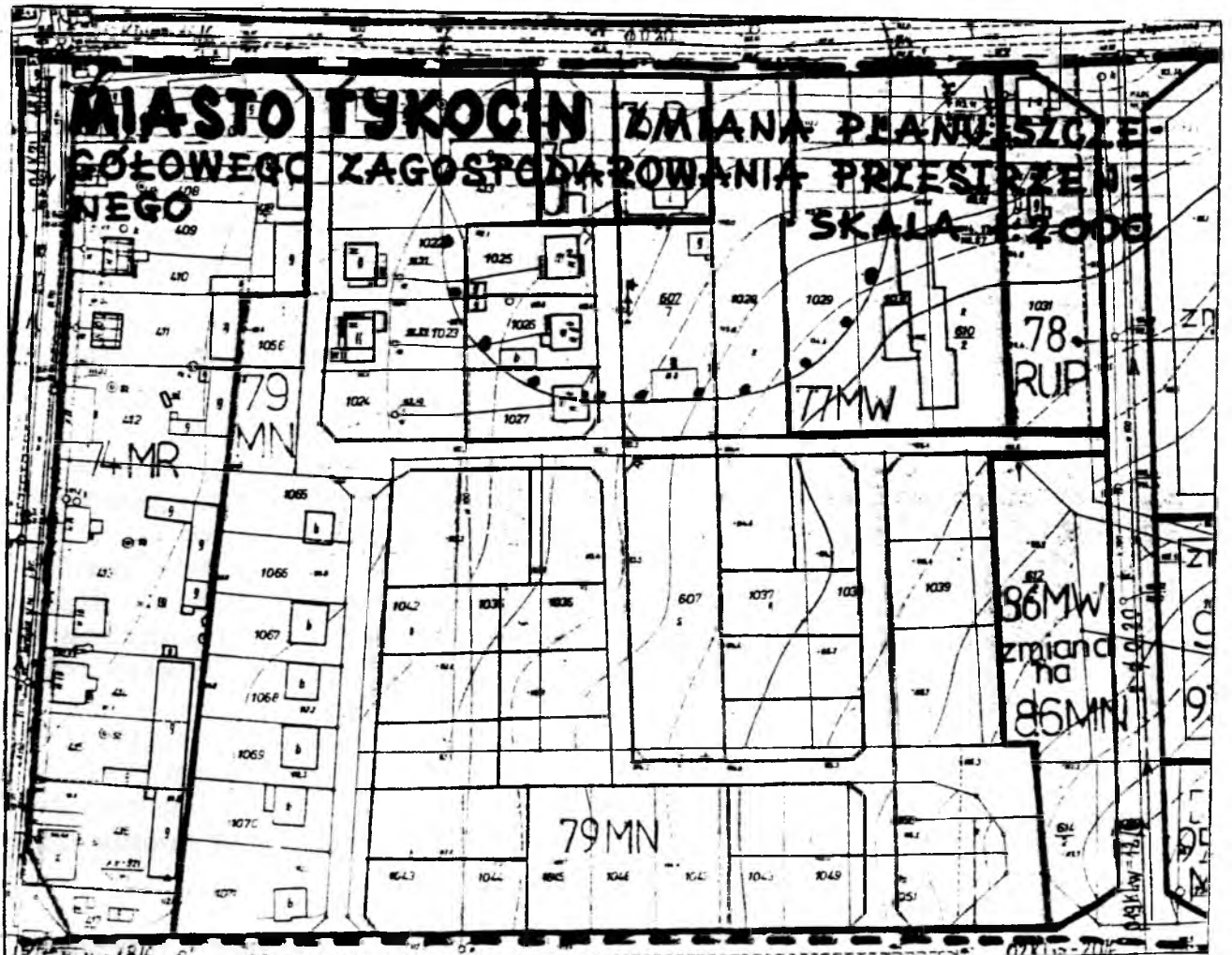
Przewodniczący Rady Miejskiej
/-/ Bogdan Toczyłowski



310







**135 MN4 - TEREN cz. DZIAŁKI NR GEODEZ. 2115
PRZEZNACZONY POD BUDOWNICTWO
MIESZKANIOWE JEDNORODZINNE
WAZNIEJSZE USTALENIA**

**135 MN5 - TEREN cz. DZIAŁKI NR GEODEZ. 2117
PRZEZNACZONY POD BUDOWNICTWO
MIESZKANIOWE JEDNORODZINNE
- 4 DZIAŁKI**

MIN ZABUDOWA MIESZKANIOWA JEDNORODZ.

1PS TEREN SKŁADOWY

4

**Uchwała Nr XIII/78/95 Rady Miejskiej Tykocin
z dnia 3 grudnia 1995 r.**

w sprawie zmiany miejscowego planu ogólnego zagospodarowania przestrzennego gminy Tykocin

Na podstawie art. 18 ust. 2 pkt 5 ustawy z dnia 8 marca 1990 r. o samorządzie terytorialnym /Dz.U. Nr 16, poz. 95; zm. 1990 r. Nr 34, poz. 199; Nr 43, poz. 253; Nr 89, poz. 518; z 1991 r. Nr 4, poz. 18; Nr 110, poz. 473; 1992 r. Nr 85, poz. 428; Nr 100, poz. 499; z 1993 r. Nr 17, poz. 78; z 1994 r. Nr 122, poz. 593 oraz z 1995 r. Nr 74, poz. 74, poz. 368 i Nr 124, poz. 601/ oraz art. 26 i 36 ust. 3 ustawy z dnia 7 lipca 1994 r. o zagospodarowaniu przestrzennym /Dz.U. Nr 89, poz. 415/ i art. 7 ust. 1 ustawy z dnia 3 lutego 1995 r. o ochronie gruntów rolnych i leśnych /Dz.U. Nr 16, poz. 78/ uchwała się, co następuje:

§ 1

1. Przeznacza się grunty rolne o pow. 7,73 ha na cele nierolnicze określone w § 3 niniejszej uchwały.
2. Pozostałe grunty rolne o pow. 2,06 ha i lesne o pow. 0,15 ha są przeznaczone w niniejszej zmianie planu na cele nierolnicze i nielesne na podstawie zgody wyrażonej przez Wojewodę Białostockiego.

§ 2

Uchwała się zmianę miejscowego planu ogólnego zagospodarowania przestrzennego gminy Tykocin zatwierdzonego uchwałą Nr XVII/67/87 Gminnej Rady Narodowej w Tykocinie z dnia 3 maja 1987 r. /Dz.Urz. WB Nr 8, poz. 90 zm. z 1994 r. Nr 5, poz. 26/ przedstawioną w ustaleniach zmiany planu zawartych w § 3 oraz na rysunku zmiany planu w skali 1 : 10 000 pomniejszonym do formatu A-4 stanowiącym załącznik do niniejszej uchwały.

§ 3

Ustalenia zmiany planu.

Zmienia się przeznaczenie wymienionych niżej terenów rolnych wyznaczonych w planie ogólnym zagospodarowania przestrzennego gminy Tykocin, o którym mowa w § 2 na cele nierolnicze w sposób następujący:

1. W mieście Tykocin część działki rolnej Nr geod. 346 oznaczonej w zmianie planu symbolem 1 a PE przeznacza się pod kopalnię żwiru.

2. We wsi Rzędziany:
 - a) część działek rolnych Nr geod. 65/2 i 66/6 oznaczonych w zmianie planu symbolem 10 U, KS przeznacza się pod działalność usługowo-handlową, gazową stację paliw i parking,
 - b) część działek rolnych Nr geod. 319 i 320 oznaczonych w zmianie planu symbolem 11 U, KS przeznacza się pod działalność usługowo-handlową, gazową stację paliw i parking,
 - c) część działek rolnych Nr geod. 152/1 i 152/3 oznaczonych w zmianach planu symbolem 12 MN przeznacza się pod budownictwo mieszkaniowe jednorodzinne. Należy utrzymać istniejącą drogę dojazdową o szer. 7,0 m.
3. We wsi Bajewo część działki Nr geod. 264 oznaczonej w zmianie planu symbolem 6 MN przeznacza się pod budownictwo mieszkaniowe jednorodzinne.
4. We wsi Popowlany działka Nr geod. 58/2 oznaczona w zmianie planu symbolem 4 MN przeznacza się pod budownictwo mieszkaniowe jednorodzinne.
5. We wsi Stare Jezewo:
 - a) część działek rolnych Nr geod. 207/1, 207/2, 207/3 oznaczonych w zmianie planu symbolem 23 UH, P przeznacza się pod działalność handlowo-usługową i przemysłową,
 - b) część działki rolnej Nr geod. 85/2 oznaczonej w zmianie planu symbolem 22 KS przeznacza się pod budowę gazowej stacji paliw.
6. We wsi Radule w części działek rolnych 168/1; 168/2; 168/3 oznaczonych w zmianie planu symbolem 8 KS, UH przeznacza się pod budowę stacji paliw, motelu, baru szybkiej obsługi, parkingu i innych usług motoryzacyjnych. Inwestycja ta jako mogąca pogorszyć stan środowiska wymaga opracowania oceny oddziaływania na środowisko przyrodnicze.

§ 4

Ustala się stawką procentową w wysokości do 10 % /słownie do dziesięciu procent/ służącą naliczaniu opłaty w związku ze wzrostem wartości nieruchomości.

§ 5

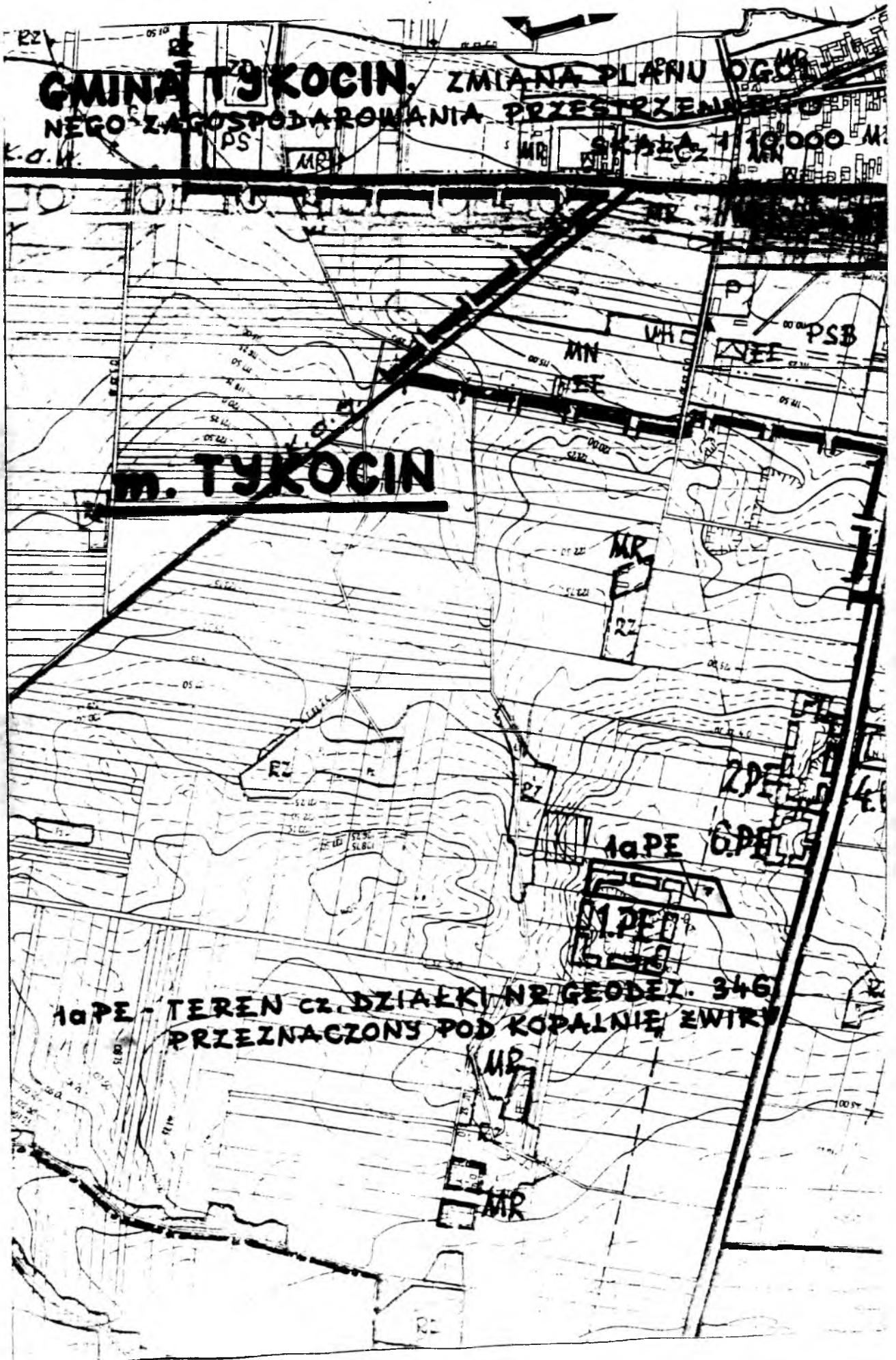
Wykonanie uchwały powierza się Zarządowi Miasta i Gminy.

§ 6

Uchwała wchodzi w życie po upływie czternastu dni od dnia ogłoszenia w Dzienniku Urzędowym Województwa Białostockiego.

Przewodniczący Rady Miejskiej

/-/ Bogdan Toczyłowski







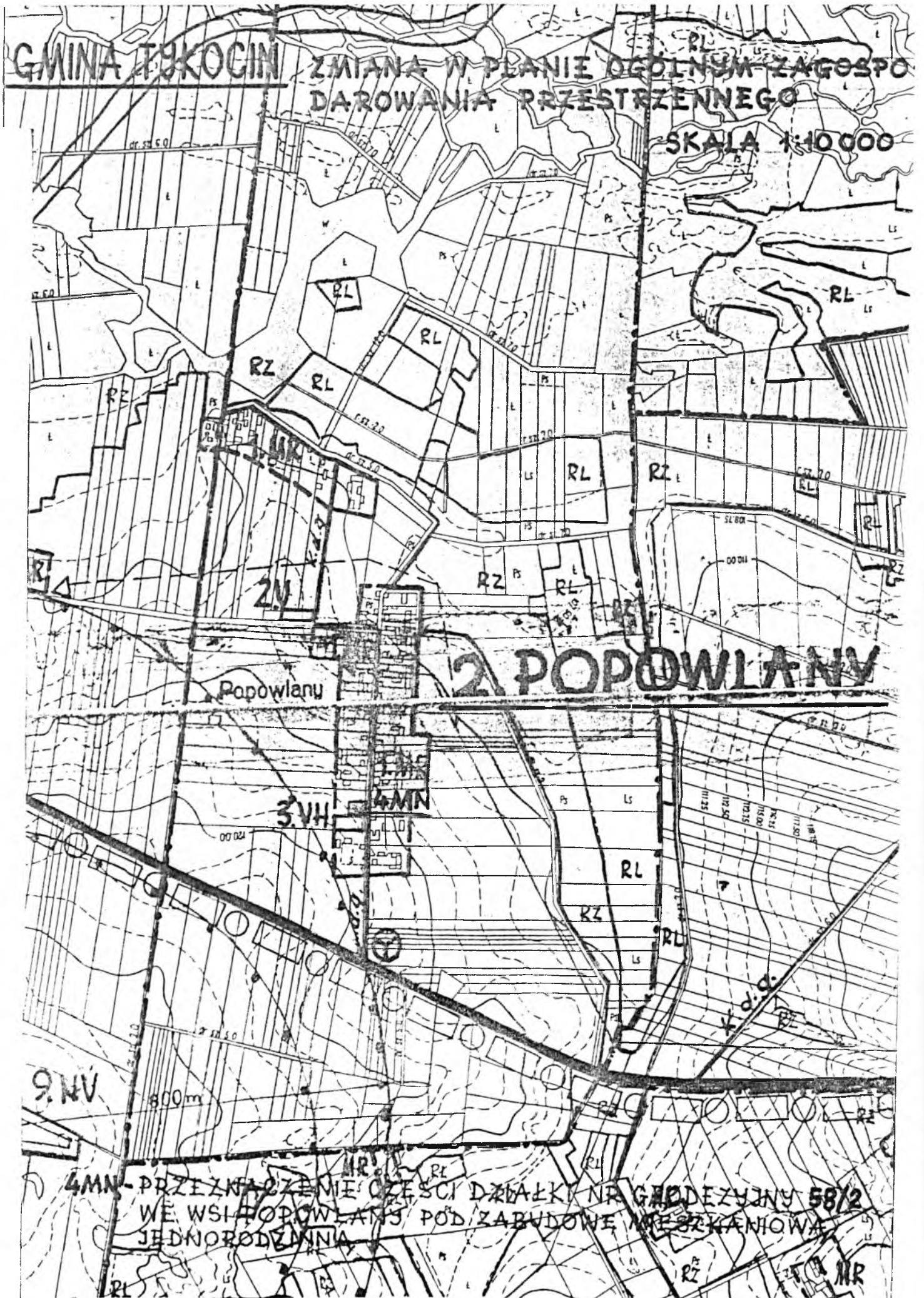
GMINA TYKOCIN ZMIANA PLANU OGÓL-
NEGO ZAGOSPODAROWANIA PRZESTRZEN-
NEGO
SKALA 1:10 000

7. RZĘDZIANY

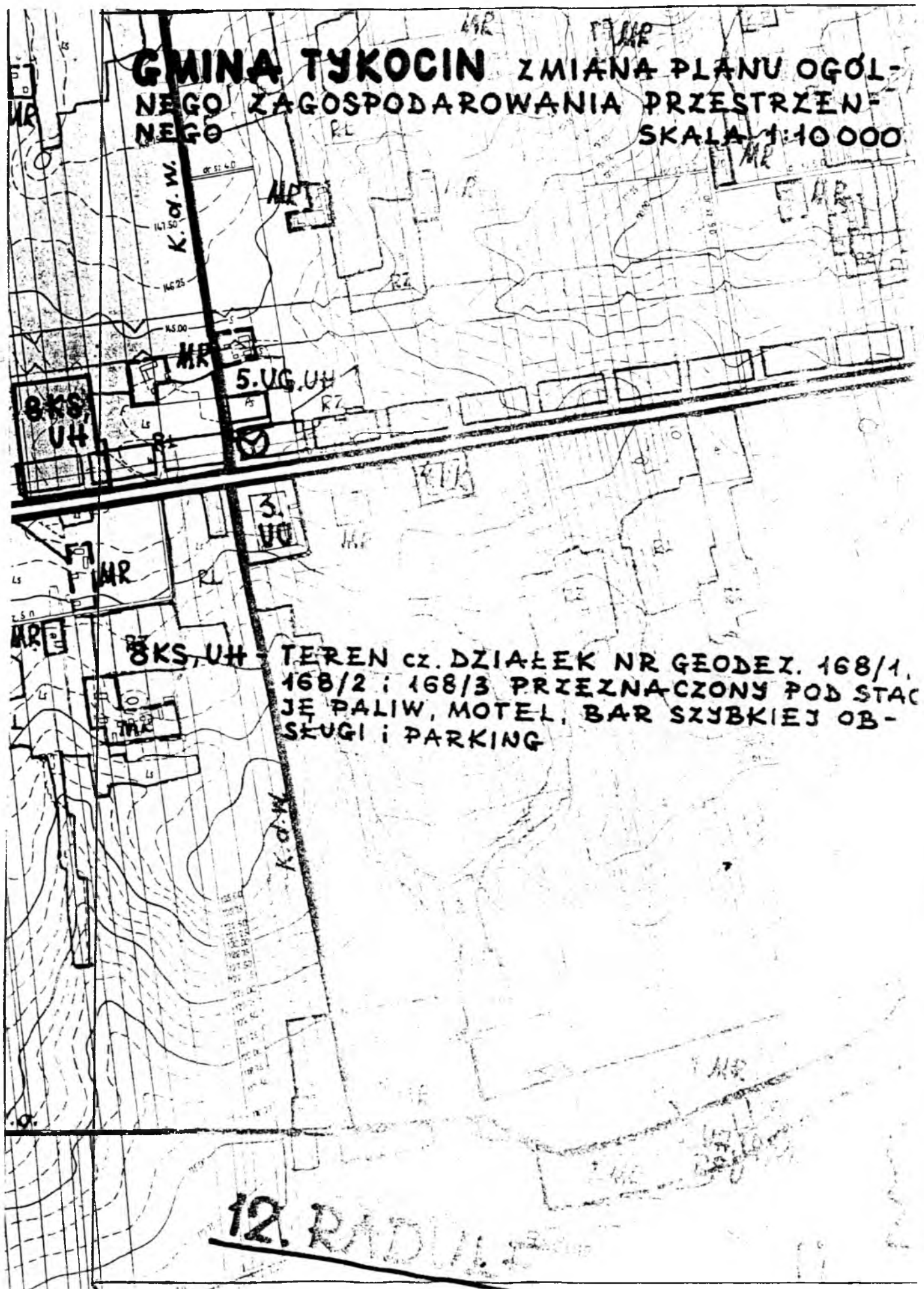
**11U.KS - TEREN cz. DZIAŁEK NR GEODEZ. 319
i 320 PRZEZNACZONY POD DZIAŁAL-
NOŚĆ USEUGOWO-TRANZJOWĄ, GAZOWA,
STACJĘ PALIW i PARKING**



ina TYKOCIN skala 1:10 000







5

**Uchwała Nr XI/53/95 Rady Gminy w Boćkach
z dnia 8 grudnia 1995 r.**

w sprawie zmiany miejscowego planu ogólnego zagospodarowania przestrzennego wsi Boćki.

Na podstawie art. 18 ust. 2 pkt 5 ustawy z dnia 8 marca 1990 r. o samorządzie terytorialnym /Dz.U. Nr 16, poz. 95; zm. 1990 r. Nr 34, poz. 199; Nr 43, poz. 253; Nr 89, poz. 518; z 1991 r. Nr 4, poz. 18; Nr 110, poz. 473; 1992 r. Nr 85, poz. 428; Nr 100, poz. 499; z 1993 r. Nr 17, poz. 78; z 1994 r. Nr 122, poz. 593 oraz z 1995 r. Nr 74, poz. 74, poz. 368 i Nr 124, poz. 601/oraz art.26 i 36 ust. 3 ustawy z dnia 7 lipca 1994 r. o zagospodarowaniu przestrzennym /Dz.U. Nr 89, poz. 415/ i art. 6 i 7 ustawy z dnia 3 lutego 1995 r. o ochronie gruntów rolnych i leśnych /Dz.U. Nr 16, poz. 78/ Rada Gminy uchwała, co następuje:

§ 1

1. Uchwała się zmiany w miejscowym planie ogólnym zagospodarowania przestrzennego wsi Boćki zatwierdzonym uchwałą Nr XI/61/86 Gminnej Rady Narodowej w Boćkach z dnia 29 czerwca 1986 r. /Dz.Urz. WB nr 15, poz. 170; zm. 1988 r. Nr 2, poz. 33; 1989 r. Nr 16, poz. 207; 1990 r. Nr 28, poz. 300/ polegające na:
 - 1) **przeznaczeniu części działki Nr 330 położonej na terenie oznaczonym symbolem A 16 RP pod zabudowę mieszkaniową jednorodzinną oznaczoną symbolem A 97 MN. wysokość zabudowy mieszkaniowej - 2 kondygnacje nadziemne z dachem wysokim. Zaopatrzenie w wodę z wodociągu w ul. Branskiej. Odprowadzenie ścieków do kanalizacji sanitarnej. Do czasu wybudowania oczyszczalni ścieków i kolektorów sanitarnych odprowadzanie i unieszkodliwianie ścieków w przydomowych oczyszczalniach ścieków. Dobór systemu oczyszczania ścieków i typu oczyszczalni nastąpi na etapie decyzji o warunkach zabudowy i zagospodarowania terenu po uprzednim rozpoznaniu warunków gruntowo-wodnych. Dostawę energii elektrycznej do działek przewidzieć bezpośrednio z istniejącej stacji transformatorowej Nr 1209. Celem doprowadzenia energii należy przewidzieć następujące inwestycje:**
 - a) przystosować stację tr. Nr 1209 do zwiększonego obciążenia wraz z wymianą transformatora na odpowiednio większy,
 - b) wyprowadzić oddzielny obwód linii nn od stacji transformatorowej do miejsca odbioru,
 - c) przystosować istniejącą linię napowietrzną nn wyprowadzoną od stacji w kierunku projektowanych odbiorów do budowy dodatkowego toru linii nn,
 - d) przyłączyć wykonać przewodem As x Su.

Szczegółowe warunki zasilania wg wytycznych otrzymanych z Rejonu Energetycznego Bielsk Podlaski.

Na etapie realizacji inwestycji wykonać pełną dokumentację techniczną i uzgodnić ją z Rejonem Energetycznym Bielsk Podlaski.

- 2) przeznaczeniu obiektów i terenów oznaczonych symbolami A 34A i A 35A po byłych instytucjach pod zabudowę zagrodową lub mieszkaniową jednorodzinną i włączeniu dla terenów oznaczonych symbolem A 36 MR, MN.
- 3) przeznaczeniu części terenu oznaczonego symbolem A 28 A, UH pod zabudowę mieszkaniową jednorodzinną z usługami nieuciążliwymi dla otoczenia oznaczoną symbolem A 28a MN, U. Wysokość zabudowy mieszkaniowo-usługowej - 2 kondygnacje z dachem wysokim, kalenicą równoległą do ulicy. Projekty techniczne nowych inwestycji wymagają uzgodnienia z Wojewódzkim Konserwatorem Zabytków i Wojewódzkim Inspektorem O.C. Zaopatrzenie w wodę z istniejącej sieci ul. 3 Maja. Odprowadzenie ścieków do kanalizacji sanitarnej. Do czasu wybudowania oczyszczalni ścieków i kolektorów sanitarnych odprowadzanie i unieszkodliwianie ścieków w przydomowych oczyszczalniach ścieków. Dobór typu oczyszczalni i systemu oczyszczania ścieków nastąpi na etapie decyzji o warunkach zabudowy i zagospodarowania terenu po uprzednim rozpoznaniu warunków gruntowo-wodnych. Zasilanie w energię elektryczną z istniejącej linii napowietrznej nn w ul. 3 Maja. Przyłącza do budynków należy wykonać przewodem izolowanym napowietrzonym As xSu 4 x 16 mm². Szczegółowe warunki zasilania wg otrzymanych wytycznych z Rejonu Energetycznego Bielsk Podlaski. Na etapie realizacji inwestycji wykonać pełną dokumentację techniczną i uzgodnić ją z Rejonem Energetycznym Bielsk Podlaski.
- 4) przeznaczeniu terenów oznaczonych symbolami A 45UG, A 47UH i A 48S istniejącej restauracji i magazynów po byłej bazie GS pod usługi, zabudowę mieszkaniową jednorodzinną i tereny komunikacji oznaczonej symbolem A 45U, MN. Magazyny GS mogą być przejściowo wykorzystywane pod usługi handlowe, rzemieślnicze i hurtownie. Od ul. Bielskiej zabudowa pierzejowo usługowa o wysokości 2 kondygnacyjne nadziemne z dachem wysokim, kalenicą równoległą do ulicy w odległości 8,0 m od krawędzi jezdni. Zabudowa mieszkaniowa jednorodzinną w odległości nie przekraczającej 20,0 m od krawędzi jezdni. projekty techniczne nowych inwestycji wymagają uzgodnienia z Wojewódzkim Konserwatorem Zabytków i Wojewódzkim Inspektorem Obrony Cywilnej. Zaopatrzenie w wodę z istniejącej sieci w ul. Bielskiej. Odprowadzenie ścieków do kanalizacji sanitarnej. Dostawę energii elektrycznej do projektowanych odbiorców przewiduje się z projektowanej stacji transformatorowej 15/04 kV 20/250 kVA budowanej na żerdziach wirowych na działce Nr 415 przy ul. Bielskiej. Zasilanie projektowanej stacji przewidzieć projektowaną linię napowietrzną 15 kV 3 x 35 mm² AFL od istniejącej linii napowietrznej 15 kV „Bielsk Podlaski - Chranibory”. Dostawę energii elektrycznej ze stacji tr. bezpośrednio do odbiorców przewidzieć projektowanymi liniami napowietrznymi lub kablowymi nn w zależności od potrzeb. Zaleca się stosowanie linii kablowych nn do zasilania obiektów usługowo-handlowych oraz intensywnej zabudowy mieszkaniowej.
- 5) uchyleniu dotychczasowej lokalizacji oczyszczalni ścieków na terenie oznaczonym symbolem A6 NO oraz zasad odprowadzania ścieków, a przyjęciu zasad odprowadzania ścieków zgodnie z koncepcją programowo-przestrzenną kanalizacji sanitarnej w Boćkach opracowaną przez Biuro Techniczno-Handlowe Ciepłownictwa, Wodociągów i Kanalizacji spółka z o.o. w Warszawie ul. Topiel 23 oraz lokalizacji oczyszczalni ścieków na terenie oznaczonym symbolem A 96 NO. Posadowienie obiektów kubaturowych oczyszczalni przewidzieć powyżej rzędnej terenu 138,0 m n.p.m. Dojazd gospodarczy poprzez działkę szkolną. Przed rozpoczęciem prac ziemnych należy zapewnić na obszarze budowy nadzór archeologiczny. Na stepie decyzji o warunkach zabudowy i zagospodarowania terenu należy opracować ocenę oddziaływania na środowisko projektowanej oczyszczalni ścieków. Ocena powinna być opracowana przez rzeczoznawcę z listy Ministra Ochrony Środowiska Zasobów Naturalnych i Lesnictwa. Dostawę energii elektrycznej przewidzieć z projektowej stacji transformatorowej 15/04 kV, którą należy zlokalizować na działce oczyszczalni. Zasilanie stacji przewidzieć z istniejącej linii napowietrznej 15 kV zasilającej stację „Boćki II” poprzez budowę odcinka linii napowietrznej 15 kV 3 x 35 mm² AFL. Zasilanie rezerwowe projektowanej oczyszczalni ścieków przewidzieć z istniejącej stacji transformatorowej Nr 222 linią nn.

6) zniesieniu wobec ustania działalności uciążliwej dla otoczenia stref ochronnych od następujących terenów i obiektów:

- a/ A 15 UI lecznicy weterynaryjnej,
- b/ A 26 PU nieczynnego młyna elektrycznego.
- c/ A 48 S byłej bazy magazynowej GS,
- d/ A 60 RPU niedziałającej spółdzielni kółek rolniczych.

2. Integralną częścią planu są:

- a/ rysunek zmian planu w skali 1 : 5000 /zał. Nr 1/,
- b/ rysunek planu terenów A 97 MN i A 36 MR, MN w skali 1 : 2000 /zał. Nr 2/,
- c/ rysunek planu terenów A 28a MN, U, A 45 U, MN i A 96 NU w skali 1:2000 /zał. 3/.

Rysunki planu obowiązują w zakresie:

- a) przeznaczenie terenów oraz linii rozgraniczających tereny o różnych funkcjach lub różnych zasadach zagospodarowania,
- b) tereny przeznaczone do realizacji celów publicznych oraz linie rozgraniczające te tereny,
- c) zasady obsługi w zakresie infrastruktury technicznej oraz linie rozgraniczające te tereny,
- d) zasady podziału terenów na działki budowlane,
- e) linie zabudowy od ulic.

§ 2

Przeznacza się część działki Nr 330 stanowiącą grunty rolne klasy Ps-III o pow. 0.41 ha na cele nierolnicze.

§ 3

- 1. Ustala się jednorazową opłatę, wynikającą ze wzrostu wartości nieruchomości przeznaczonych w zmianie miejscowego planu ogólnego pod zainwestowanie w wysokości 30 % wzrostu jej wartości.
- 2. Wójt Gminy pobierać będzie opłatę w momencie zbywania nieruchomości przez właścicieli.

§ 4

Traci moc uchwała Nr XI/61/86 Gminnej Rady Narodowej w Boćkach z dnia 29 czerwca 1986 r. /Dz.Urz. WB Nr 15, poz. 170; zm. 1988 r. Nr 2, poz. 33; 1989 r. Nr 16, poz. 207; 1990 r. Nr 28, poz. 300/ w zakresie określonym w § 1.

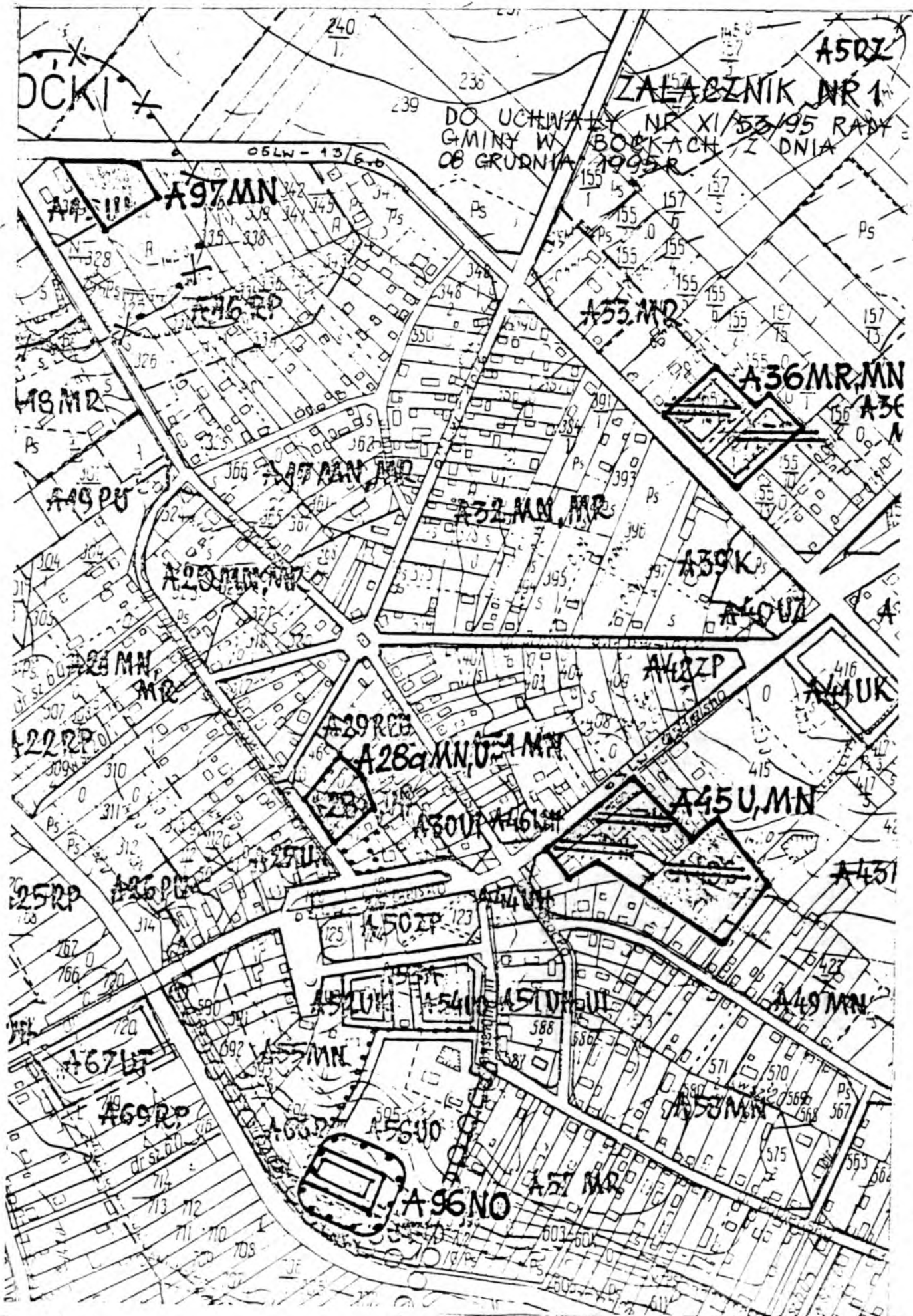
§ 5

Wykonanie uchwały zleca się Zarządowi Gminy.








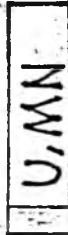
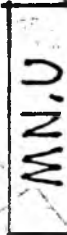


§ 6

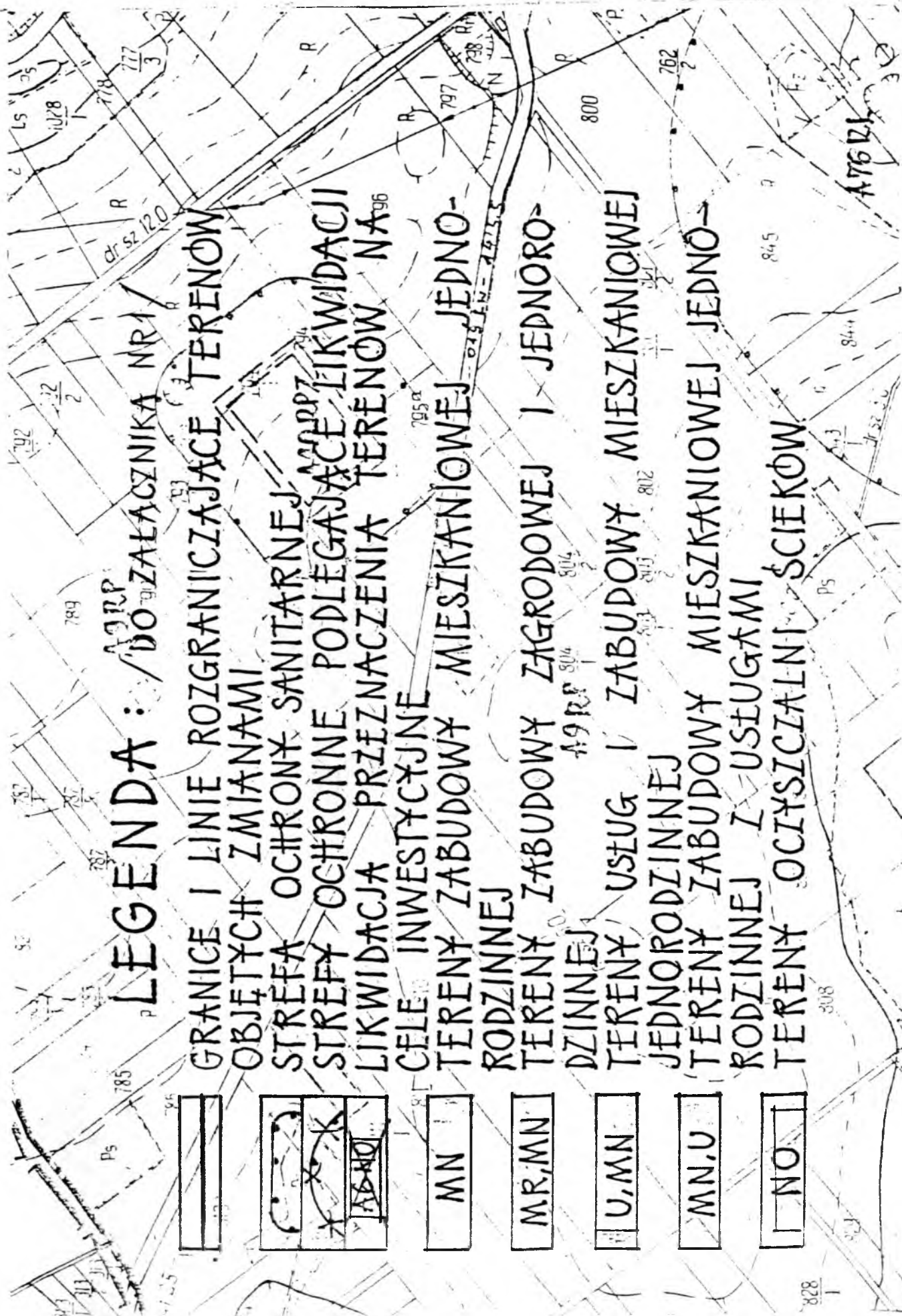
Uchwała wchodzi w życie po upływie czternastu dni od dnia ogłoszenia w Dzienniku Urzędowym Województwa Białostockiego.

Przewodniczący Rady Gminy
/-/ Antoni Świerczyński



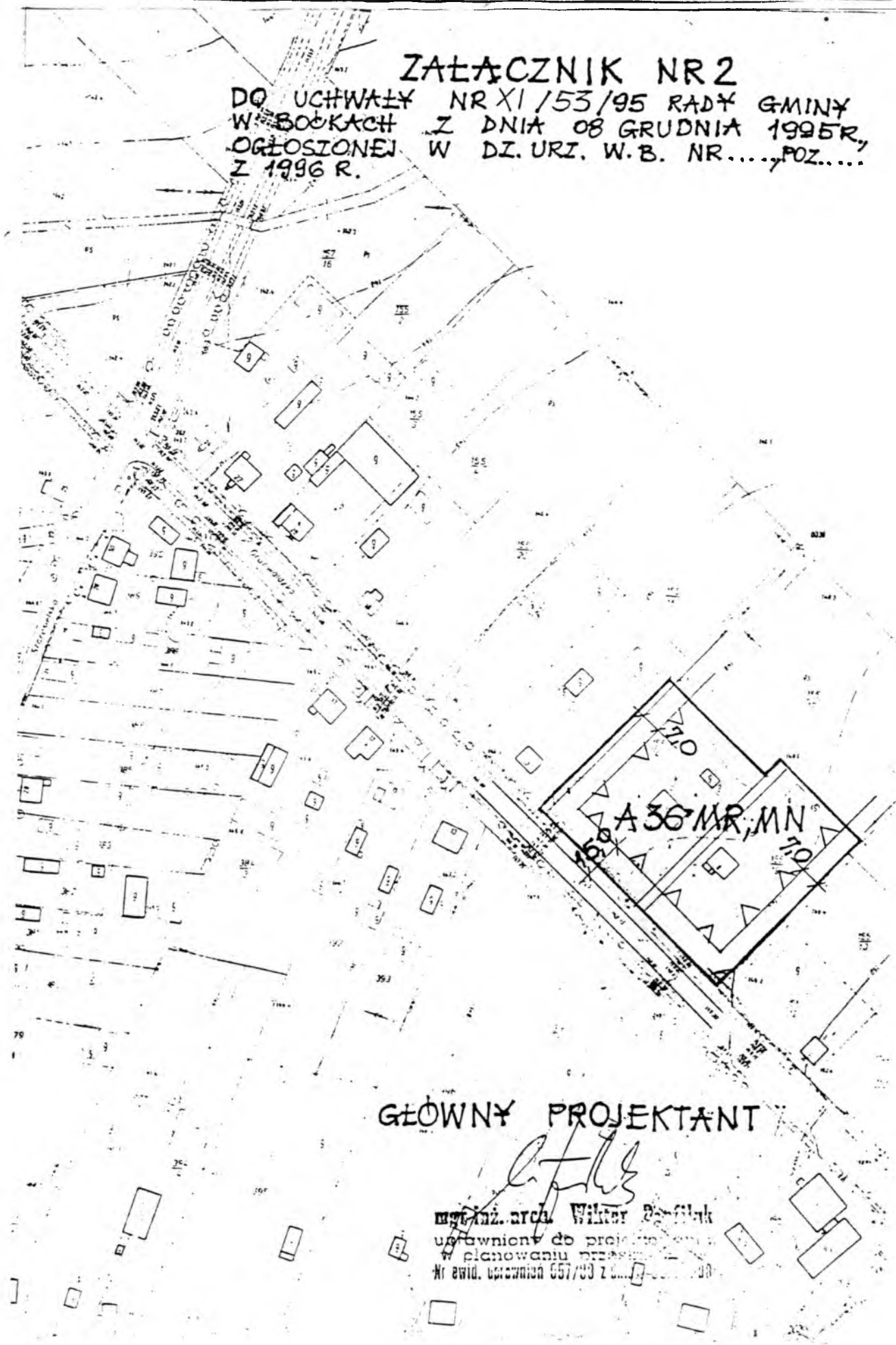
LEGENDA: DO ZAŁĄCZNIKA NR 1

-  GRANICE I LINIE ROZGRANICZAJĄCE TERENÓW
-  OBJĘTYCH ZMIANAMI
-  STREFA OCHRONY SANITARNEJ
-  STREFA OCHRONNE PODLEGAJĄCE LIKWIDACJI
-  LIKWIDACJA PRZEZNACZENIA TERENÓW NA⁹⁶
-  CELE INWESTYCYJNE
-  TERENY ZABUDOWY MIESZKANIOWEJ JEDNORODZINNEJ
-  TERENY ZABUDOWY ZAGRODOWEJ I JEDNORODZINNEJ
-  TERENY USŁUG I ZABUDOWY MIESZKANIOWEJ JEDNORODZINNEJ
-  TERENY ZABUDOWY MIESZKANIOWEJ JEDNORODZINNEJ Z USŁUGAMI
-  TERENY OCYSZCZALNI ŚCIEKÓW



ZAŁĄCZNIK NR 2

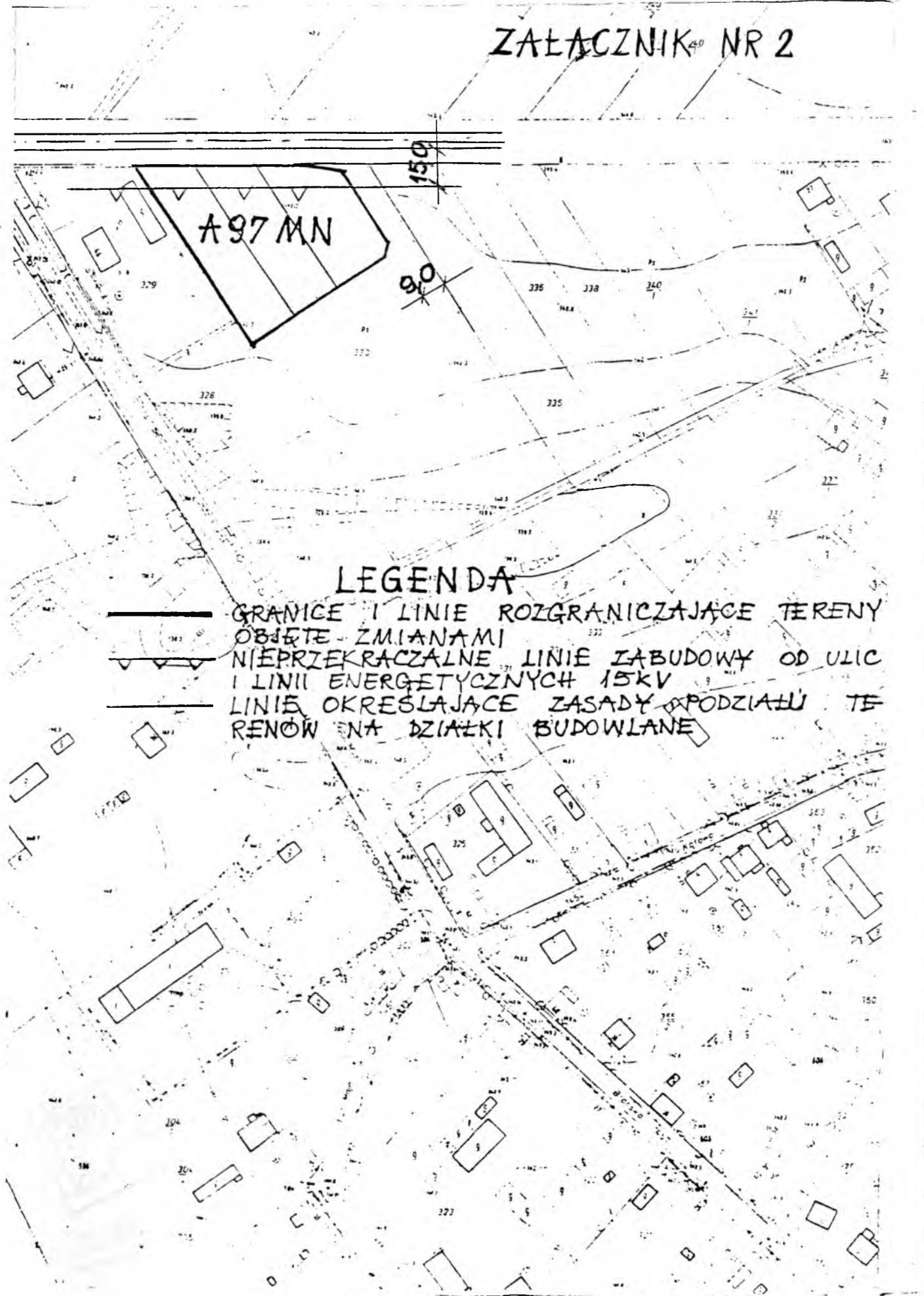
DO UCHWAŁY NR XI/153/95 RADY GMINY
W BOBKACH Z DNIA 08 GRUDNIA 1995R,
OGŁOSZONEJ W DZ. URZ. W.B. NR....., POZ.....
Z 1996 R.



GŁÓWNY PROJEKTANT

[Signature]
mgr inż. arch. Wiktor Szaflik
uprawniony do projektowania
w planowaniu przestrzennym
Nr ewid. uprawnień 657/93 z dnia 17.12.1993

ZALĄCZNIK NR 2

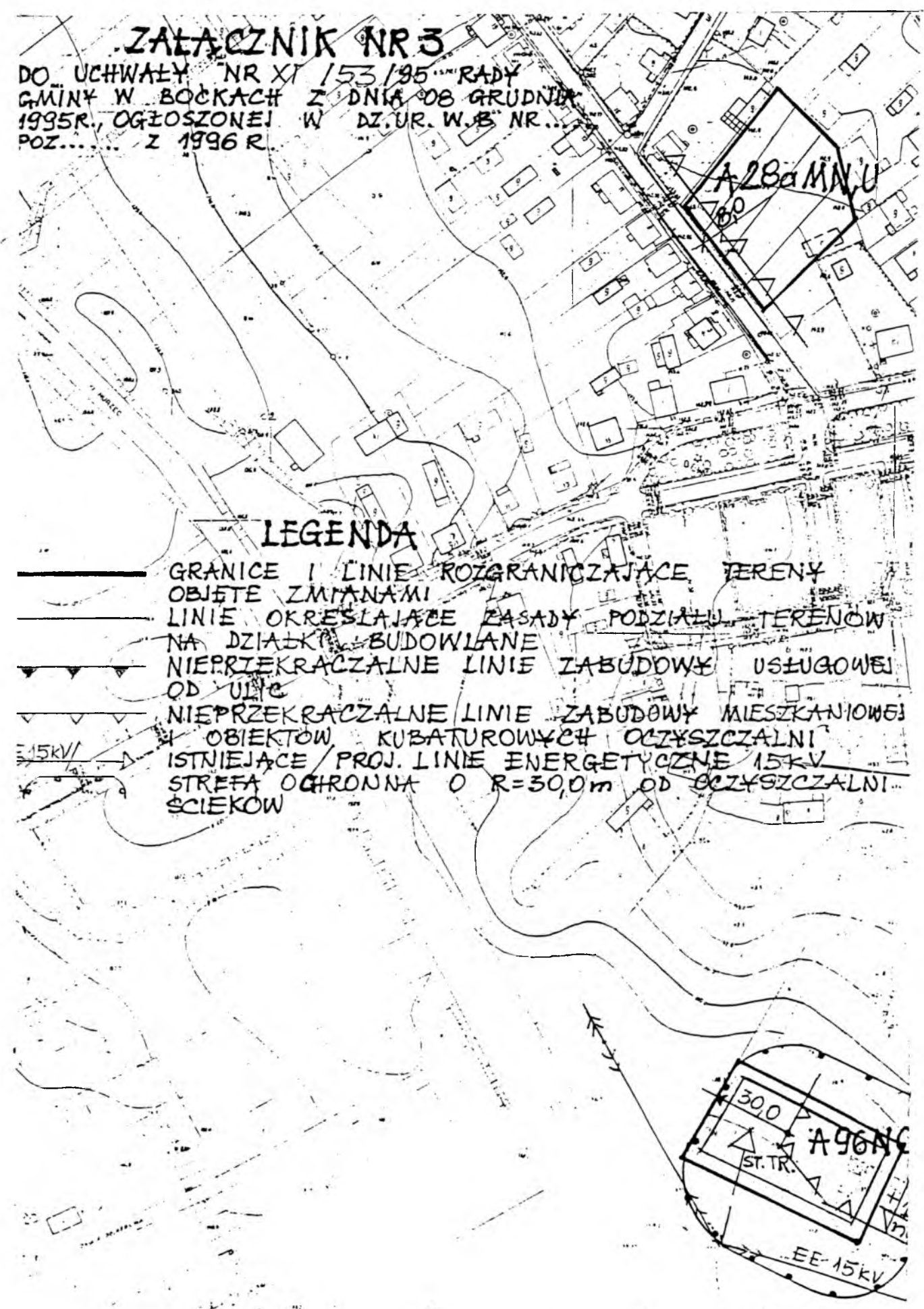


LEGENDA

- GRANICE I LINIE ROZGRANICZAJĄCE TERENY
OBJĘTE ZMIANAMI
- NIEPRZEKACZALNE LINIE ZABUDOWY OD ULIC
I LINII ENERGETYCZNYCH 15KV
- LINIE OKREŚLAJĄCE ZASADY PODZIAŁU
TERENÓW NA DZIAŁKI BUDOWLANE

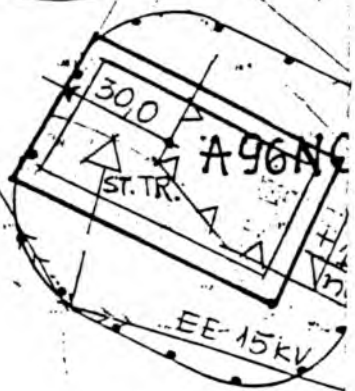
ZAŁĄCZNIK NR 3

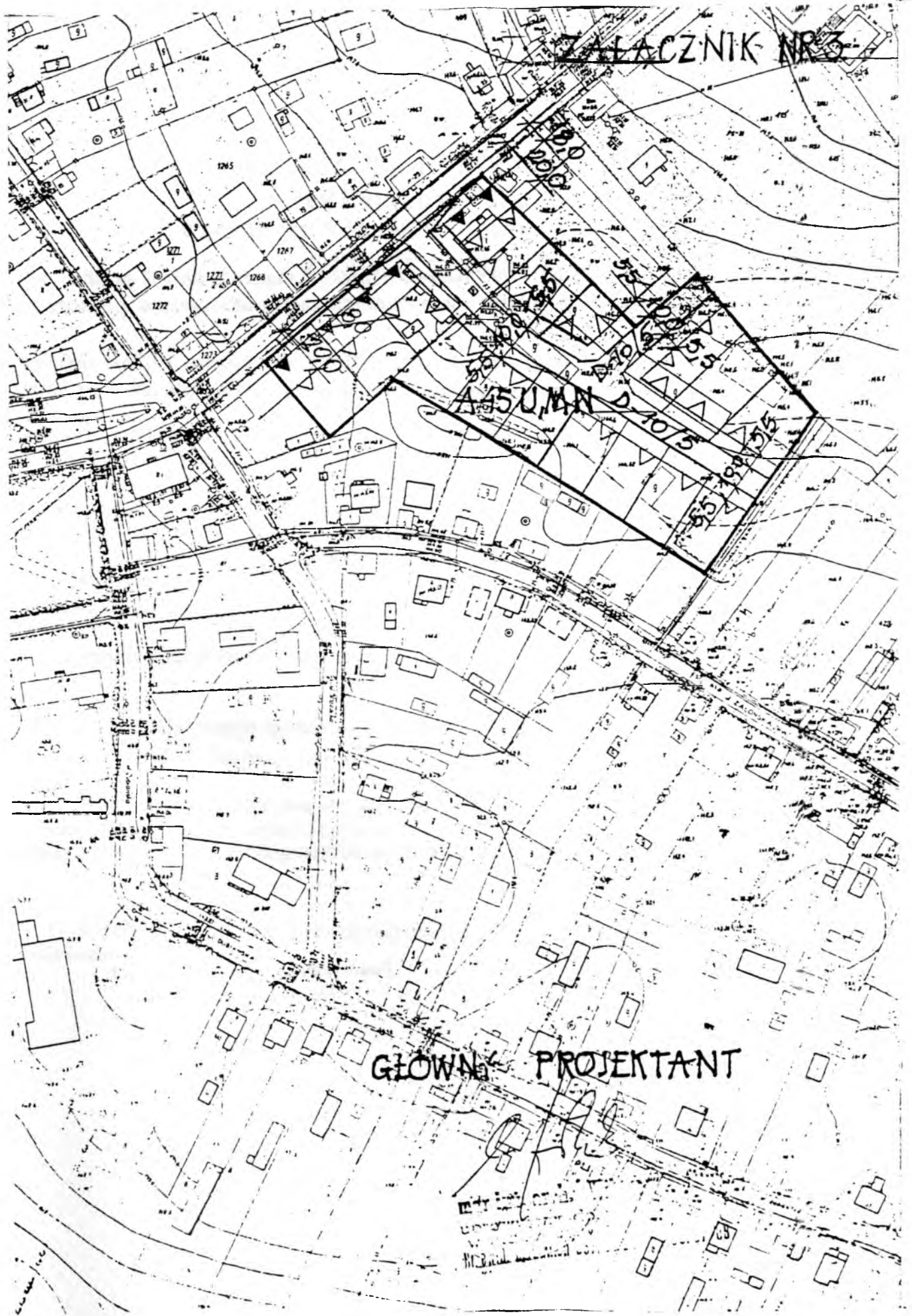
DO UCHWAŁY NR XI / 53 / 95 RADY
GMINY W BOCKACH Z DNIA 08 GRUDNIA
1995R., OGŁOSZONEJ W DZ. UR. W. B. NR...
POZ..... Z 1996 R.



LEGENDA

- GRANICE I LINIE ROZGRANICZAJĄCE TERENY OBJĘTE ZMIANAMI
- LINIE OKREŚLAJĄCE ZASADY PODZIAŁU TERENÓW NA DZIAŁKI BUDOWLANE
- ▲ NIEPRZEKRACZALNE LINIE ZABUDOWY USŁUGOWEJ OD ULIC
- ▼ NIEPRZEKRACZALNE LINIE ZABUDOWY MIESZKANIOWEJ
- OBIEKTÓW KUBATUROWYCH OCZYSZCZALNI ISTNIEJĄCE / PROJ. LINIE ENERGETYCZNE 15KV
- STREFA OCHRONNA O R=30,0m OD OCZYSZCZALNI SCIEKÓW





ZALĄCZNIK NR 3

A45 UMN D 10/5

GŁÓWNY PROJEKTANT

6

**Uchwała Nr XIV/97/95 Rady Miejskiej Tykocin
z dnia 29 grudnia 1995 r.**

**sprawie zmiany uchwały Nr XIII/77/95 Rady Miejskiej Tykocin z dnia 3 grudnia 1995 r.
w sprawie zmiany miejscowego planu szczegółowego zagospodarowania przestrzennego
miasta Tykocin.**

Na podstawie art. 18 ust. 2 pkt 15 oraz art. 40 ust. 1 ustawy z dnia 8 marca 1990 r. o samorządzie terytorialnym /Dz.U. Nr 16, poz. 95; zm. 1990 r. Nr 34, poz. 199; Nr 43, poz. 253; Nr 89, poz. 518; z 1991 r. Nr 4, poz. 18; Nr 110, poz. 473; 1992 r. Nr 85, poz. 428; Nr 100, poz. 499; z 1993 r. Nr 17, poz. 78; z 1994 r. Nr 122, poz. 593 oraz z 1995 r. Nr 74, poz. 74, poz. 368 i Nr 124, poz. 601/oraz art.12 ust. 4 ustawy z dnia 7 lipca 1994 r. o zagospodarowaniu przestrzennym /Dz.U. Nr 89, poz. 415/ uchwała się co następuje:

§ 1

W uchwale Nr XIII/77/95 z dnia 3 grudnia 1995 r. wprowadza się następujące zmiany:
§ 4 wymienionej uchwały otrzymuje brzmienie:

„§ 4. Ustala się stawkę procentową w wysokości 10 % /słownie dziesięć procent/ służącą naliczeniu opłaty w związku ze wzrostem wartości nieruchomości”.

§ 2

Uchwała wchodzi w życie po upływie czternastu dni od dnia ogłoszenia w Dzienniku Urzędowym Województwa Białostockiego.

**Przewodniczący Rady Miejskiej
/-/ Bogdan Toczyłowski**

Uchwała Nr XIV/98/95 Rady Miejskiej Tykocin z dnia 29 grudnia 1995 r.

**sprawie zmiany uchwały Nr XIII/78/95 Rady Miejskiej Tykocin z dnia 3 grudnia 1995 r.
w sprawie zmiany miejscowego planu ogólnego zagospodarowania przestrzennego gminy
Tykocin**

Na podstawie art. 18 ust. 2 pkt 15 oraz art. 40 ust. 1 ustawy z dnia 8 marca 1990 r. o samorządzie terytorialnym /Dz.U. Nr 16, poz. 95; zm. 1990 r. Nr 34, poz. 199; Nr 43, poz. 253; Nr 89, poz. 518; z 1991 r. Nr 4, poz. 18; Nr 110, poz. 473; 1992 r. Nr 85, poz. 428; Nr 100, poz. 499; z 1993 r. Nr 17, poz. 78; z 1994 r. Nr 122, poz. 593 oraz z 1995 r. Nr 74, poz. 74, poz. 368 i Nr 124, poz. 601/ oraz art. 12 ust. 4 ustawy z dnia 7 lipca 1994 r. o zagospodarowaniu przestrzennym /Dz.U. Nr 89, poz. 415/

§ 1

W uchwale Nr XIII/78/95 z dnia 3 grudnia 1995 r. wprowadza się następujące zmiany: § 4 wymienionej uchwały otrzymuje brzmienie:

„§ 4. Ustala się stawkę procentową w wysokości 10 % /słownie dziesięć procent/ służącą naliczeniu opłaty w związku ze wzrostem wartości nieruchomości”.

§ 2

Uchwała wchodzi w życie po upływie czternastu dni od dnia ogłoszenia w Dzienniku Urzędowym Województwa Białostockiego.

**Przewodniczący Rady Miejskiej
/-/ Bogdan Toczyłowski**

Wydawca: Wojewoda Białostocki
Redakcja: Biuro Prawne 15-213 Białystok, ul. A. Mickiewicza 3
Redaktor Naczelny: mgr Barbara Liedke
Administracja: Wydział Administracyjno-Gospodarczy
15-213 Białystok, ul. A. Mickiewicza 3 tel. 439-292, pok. 6

**Tłoczono z polecenia Wojewody Białostockiego
w powielarni Urzędu Wojewódzkiego w Białymstoku**

Zam. Nr 43/96

Cena 2,52 zł.

Uwaga:

Zmiana warunków prenumeraty:
Prenumerata płatna z góry.
Opłata kwartalna 37 tys. /w tym Vat - 22 %/
Należność za prenumeratę /z określeniem kwartału/
prosimy wpłacać na konto
PBK SA. L.O. Białystok 370406-44
Zakład Obsługi Urzędu Wojewódzkiego w Białymstoku

Odbiorca:

Opłata pocztowa
uiszczona gotówką