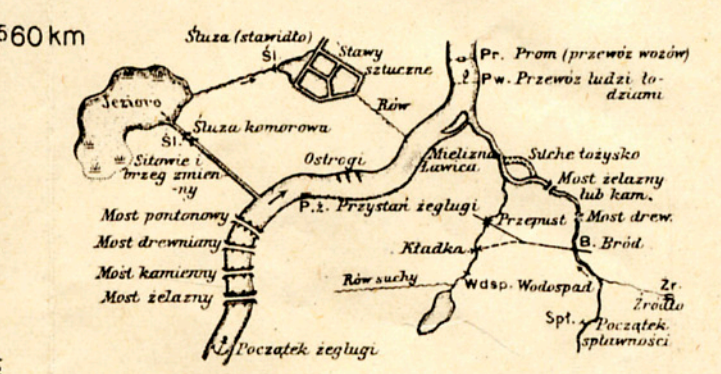


OBJAŚNIENIA ZNAKÓW I SKRÓTÓW

- Legend for symbols and abbreviations including railway lines, roads, water bodies, and industrial sites.

- Legend for vegetation symbols such as forests, meadows, and pastures.

- Legend for industrial and utility symbols including factories, power lines, and dams.

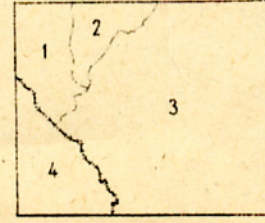


BIBLIOTEKA UNIWERSYTECKA im. Jerego Giedroycia w Białymstoku FUW0116523




Pokrycie arkusza na mapie 1:300 000 i arkusze sąsiednie

Table with 5 columns: Wzrost, Urodziny, Miejsce urodzenia, Zawód, Inne. Lists names like Słup 35, Słup 36, etc.



Podział administracyjny: 1 Pow. Ostrowski Mazowiecki, 2 Pow. Ciechanowski, 3 Pow. Mławski, 4 Pow. Sochaczewski

Skala 1 : 100 000



1 cm na mapie - 1 km w terenie

Wojskowy Instytut Geograficzny Warszawa 1937

Wszelkie prawa zastrzeżone

Opracowano na podstawie: Mapa 1:25000 z r. 1935

Warstwy opracowano na podstawie:

Table with 2 columns: Mapy 1:25000, Wysokość (17,2m to 5,9m)

WYDZIAŁ GEOGRAFICZNY WARSZAWY PRZEZ SEKCJĘ WOSK. INST. GEOG.