

Atlas historyczny
RZECZYPOSPOLITEJ POLSKIEJ

wydany z zasiłkiem

Akademii Umiejętności w Krakowie.

EPOKA PRZEŁOMU

z wieku XVI-go na XVII-sty.

Dział II-gi

„ZIEMIE RUSKIE” RZECZYPOSPOLITEJ

opracował i wydał

ALEKSANDER JABLONOWSKI

czł. czyn. Akademii Umiejętności w Krakowie.

Warszawa - Wiedzi
1899-1904.

Wydawnictwo i drukarnia porządkowa Zakładu w Warszawie.

EPOKA PRZEŁOMU

z wieku XVI-go na XVII-sty

Dział II-gi

„ZIEMIE RUSKIE” RZECZYPOSPOLITEJ

Dział opracowany

przez

ALEKSANDRA JABŁONOWSKIEGO

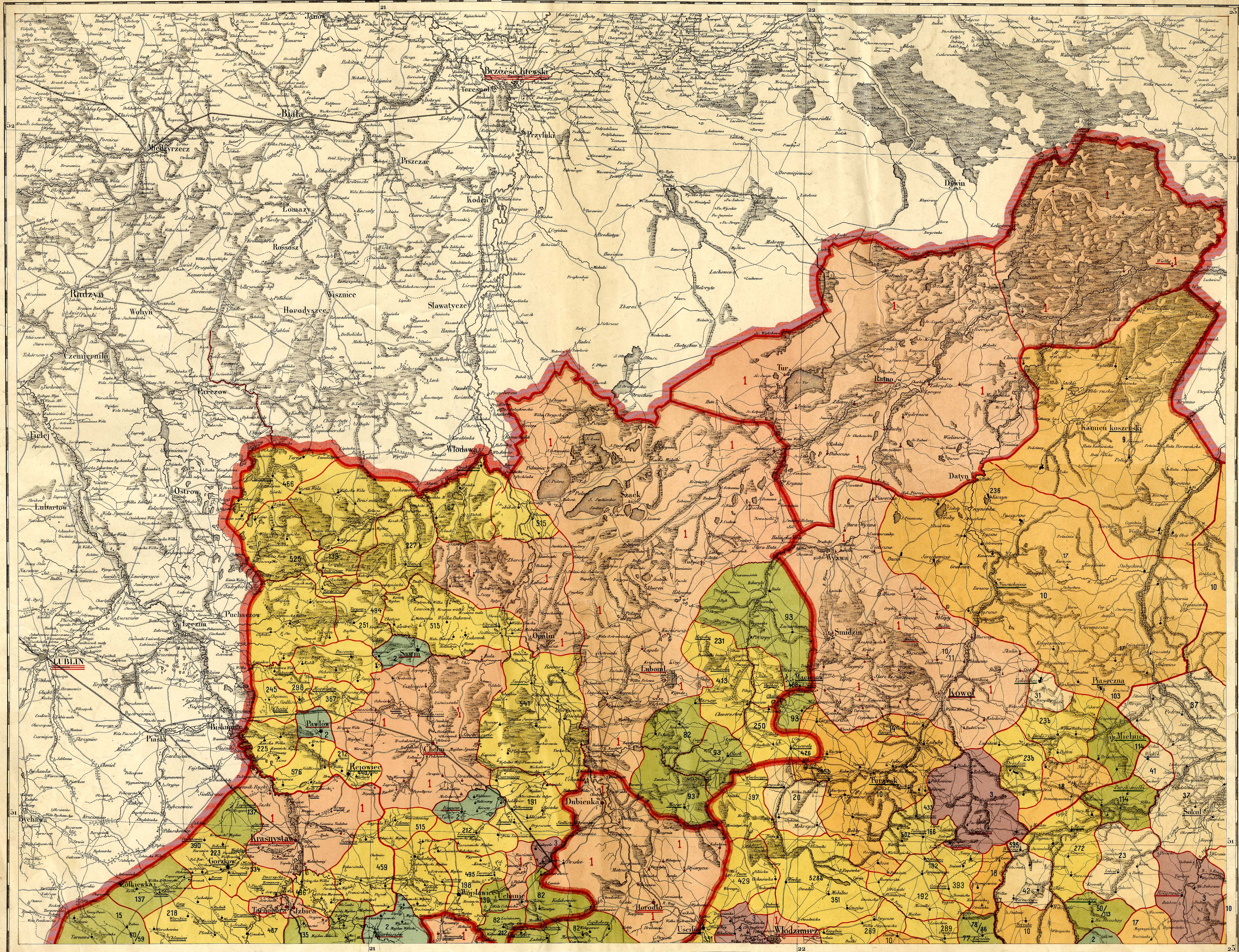
odł. od Akademii Umiejęt. w Krakowie.

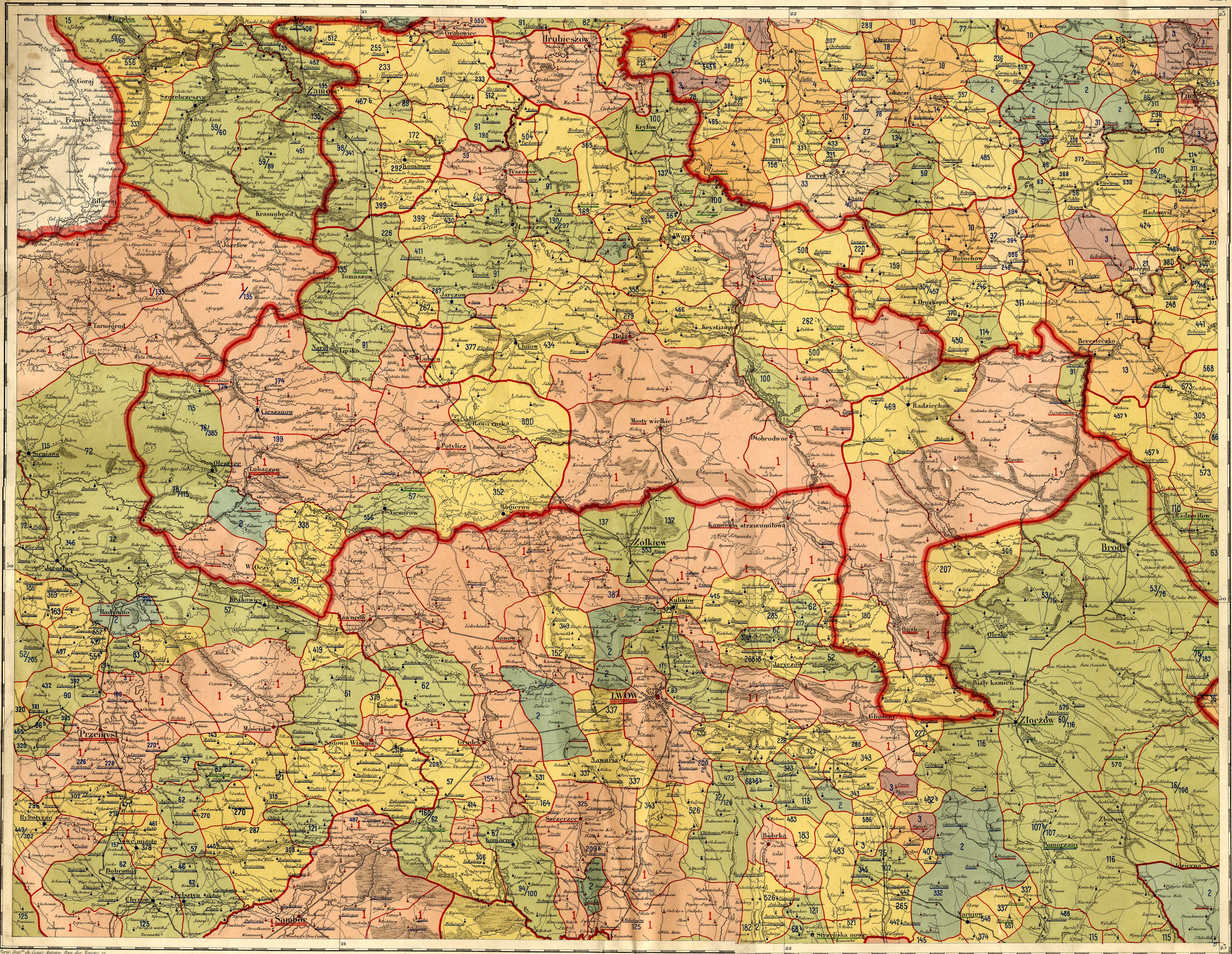
Atlas historyczny

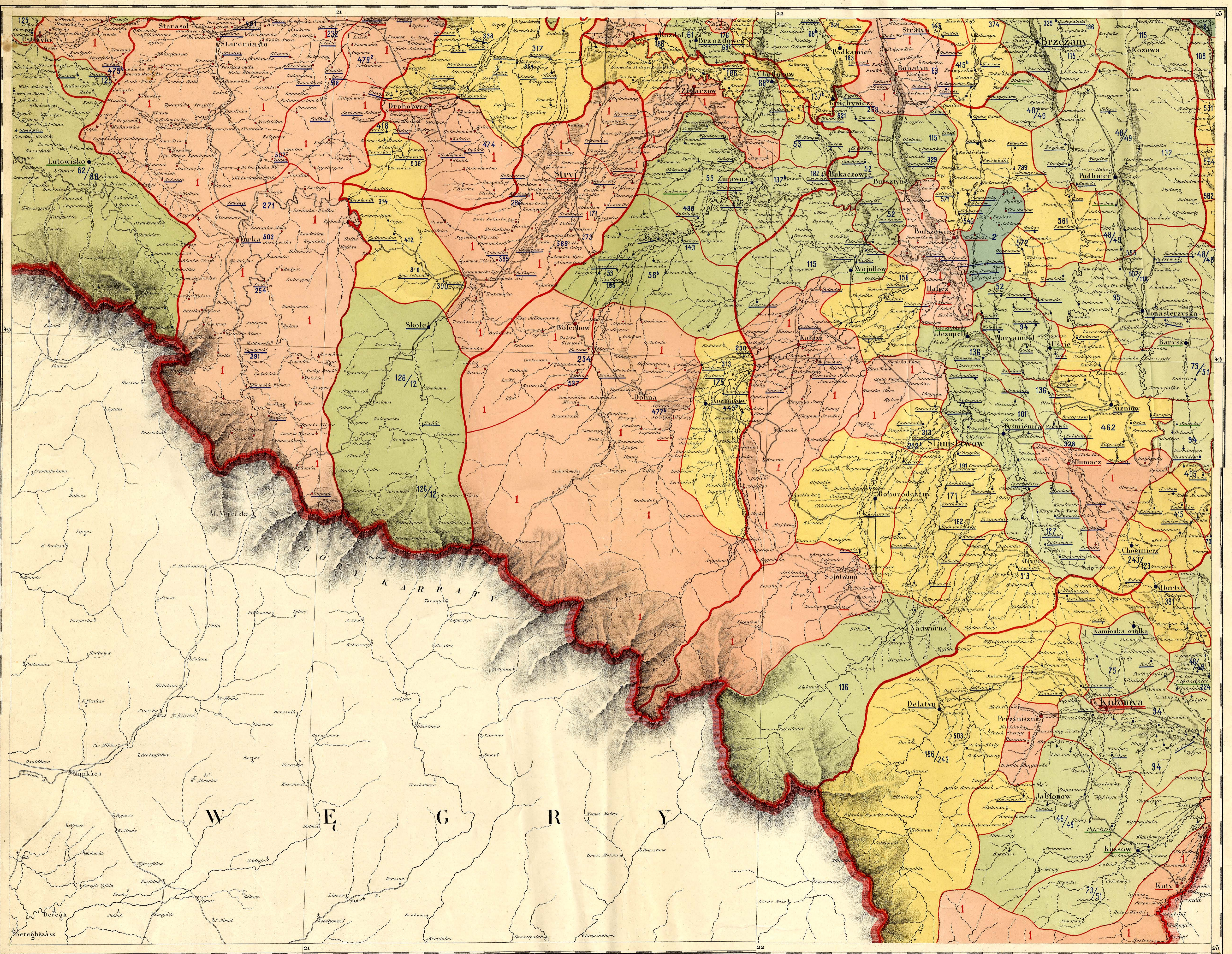
RZECZYPOSPOLITEJ POLSKIEJ

· wydany z zasiłkiem

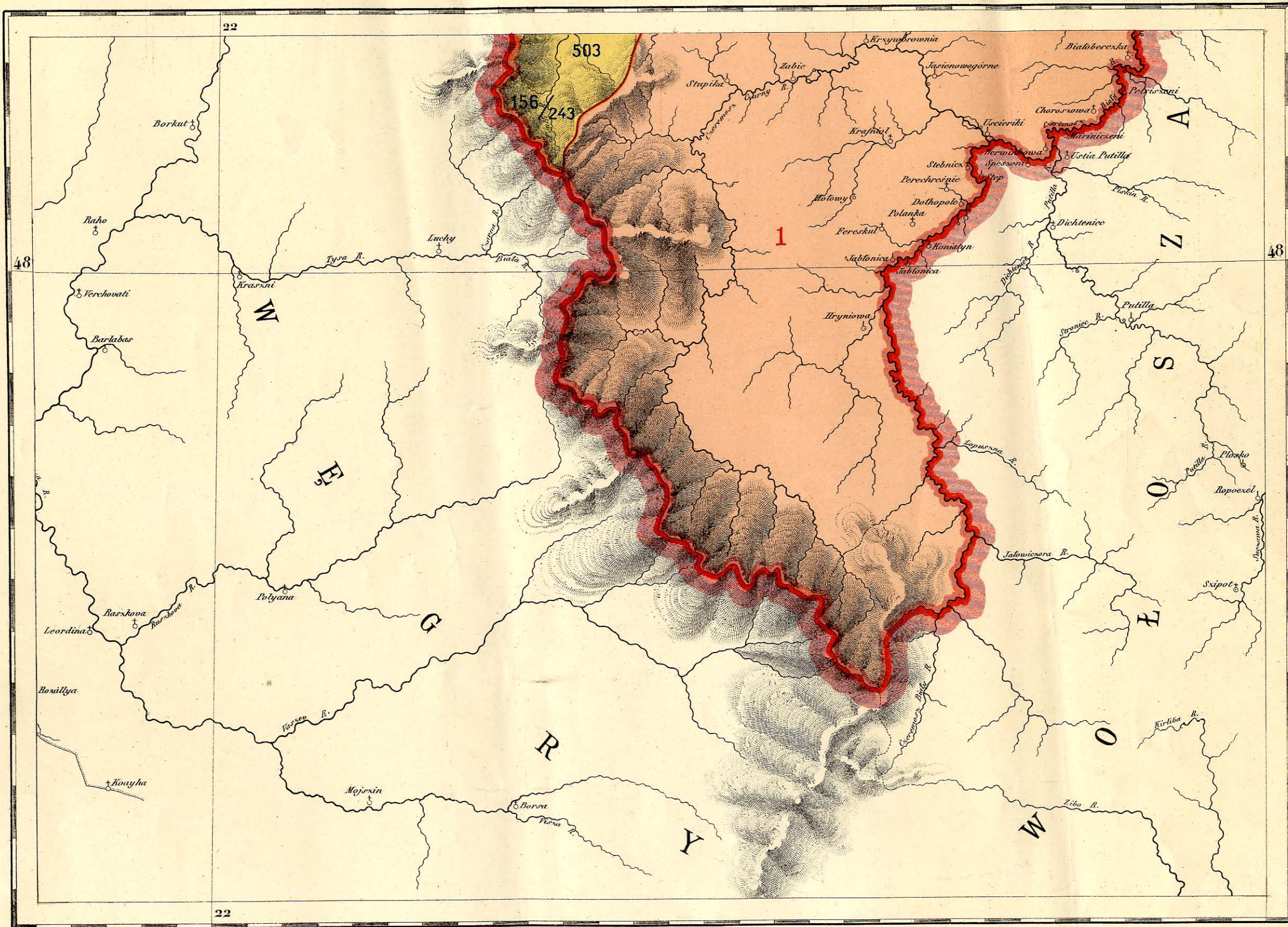
Akademii Umiejętności w Krakowie.



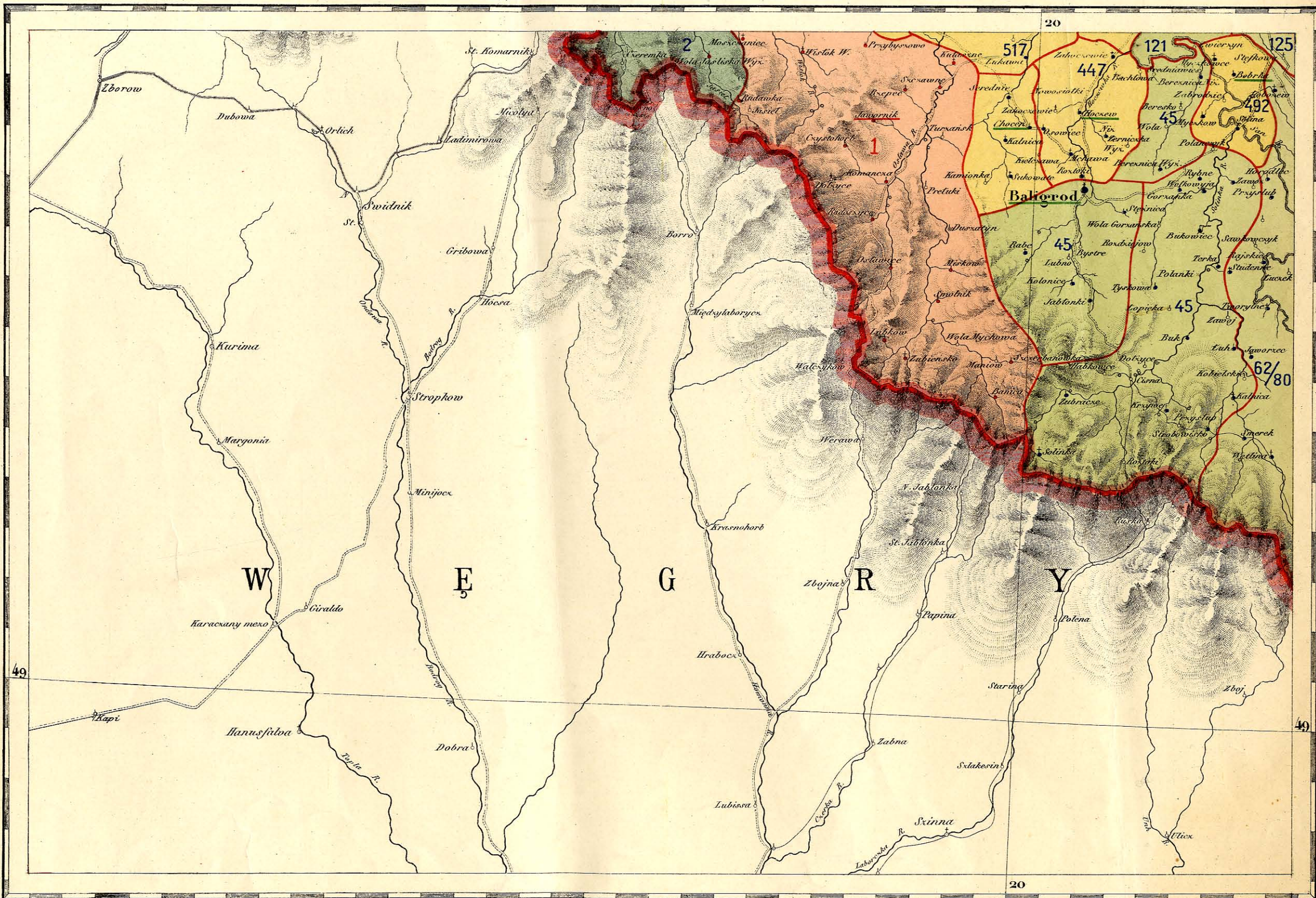


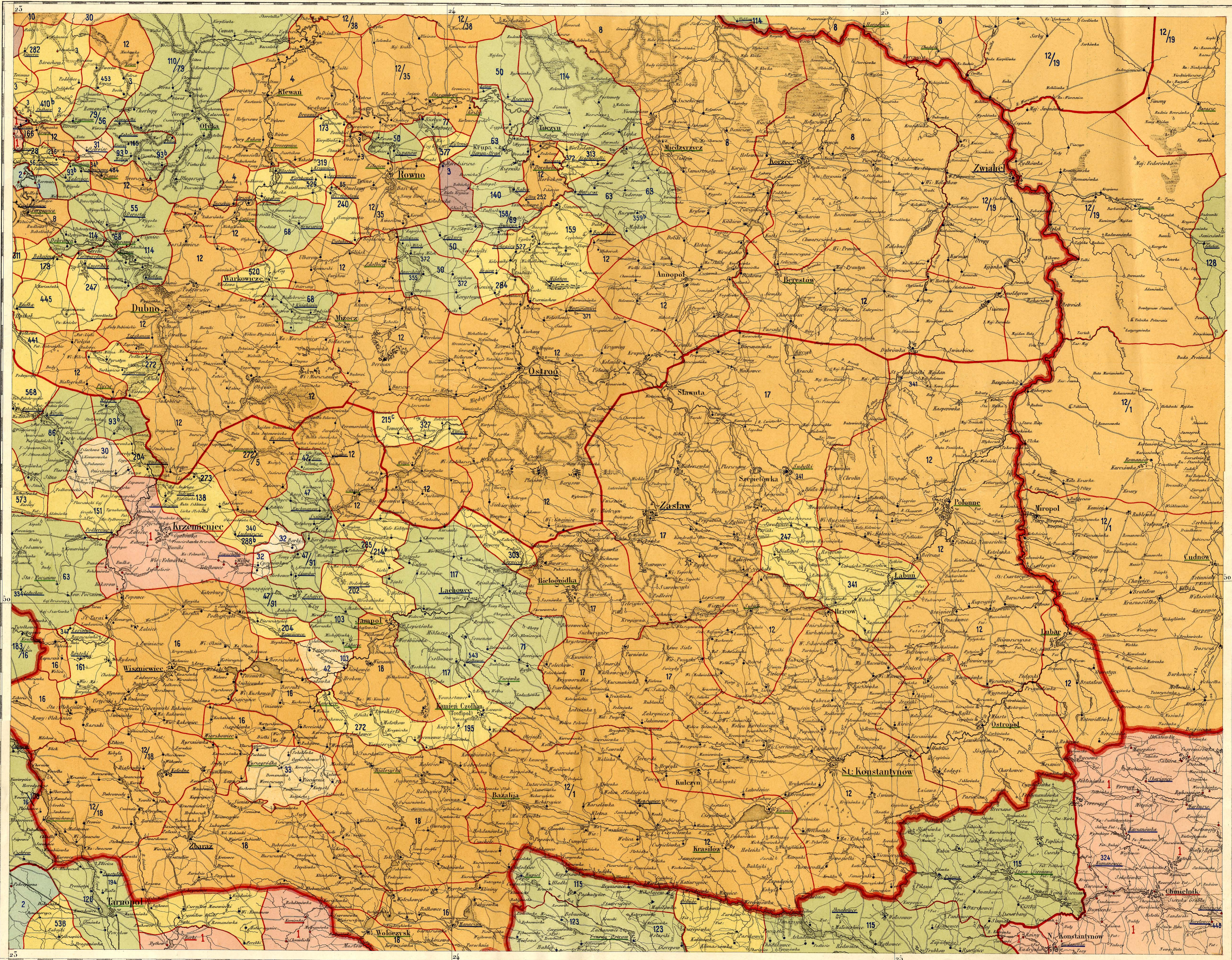


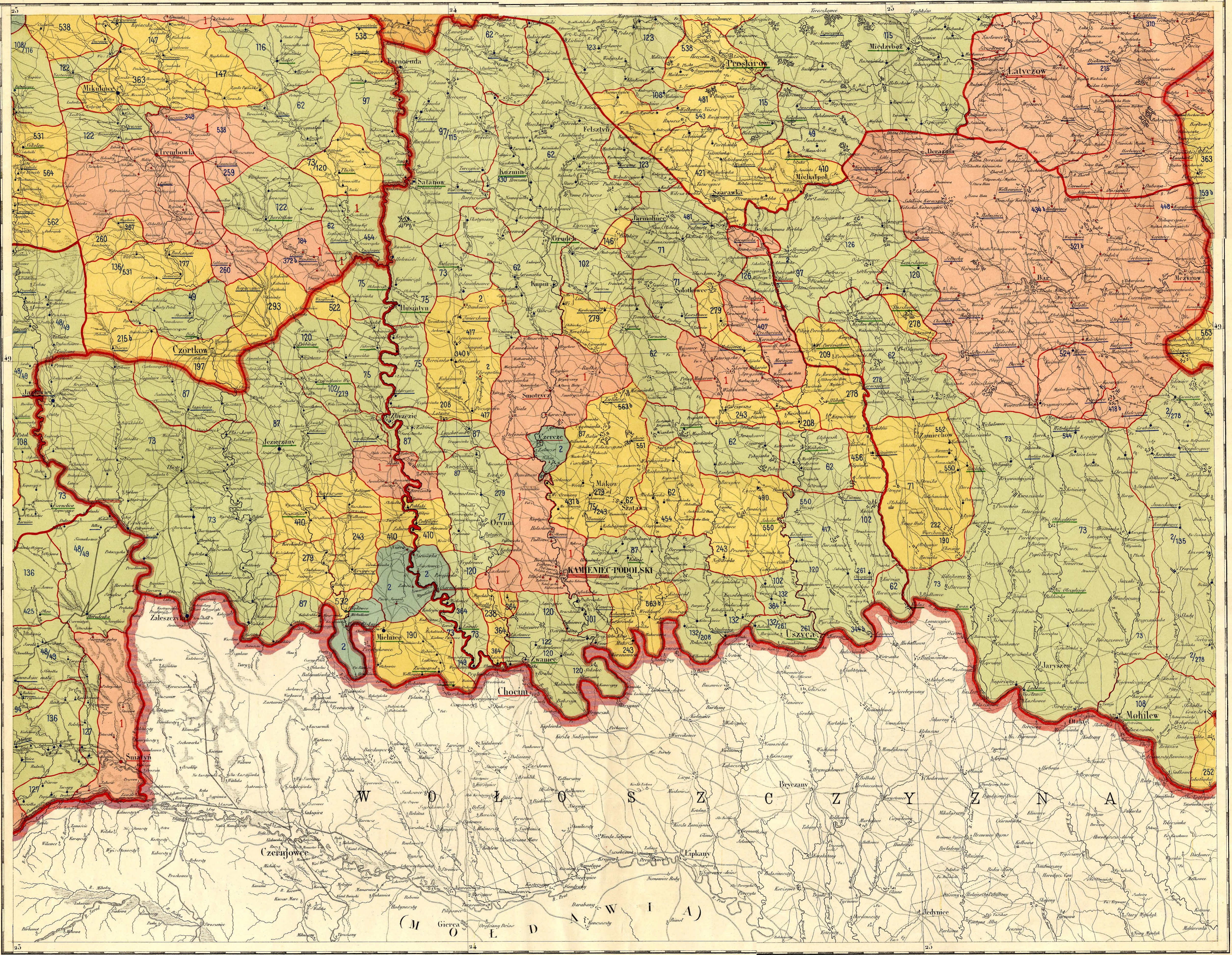
Paris, Imp. de Louis Antoine, Rue des Saussaies, 70







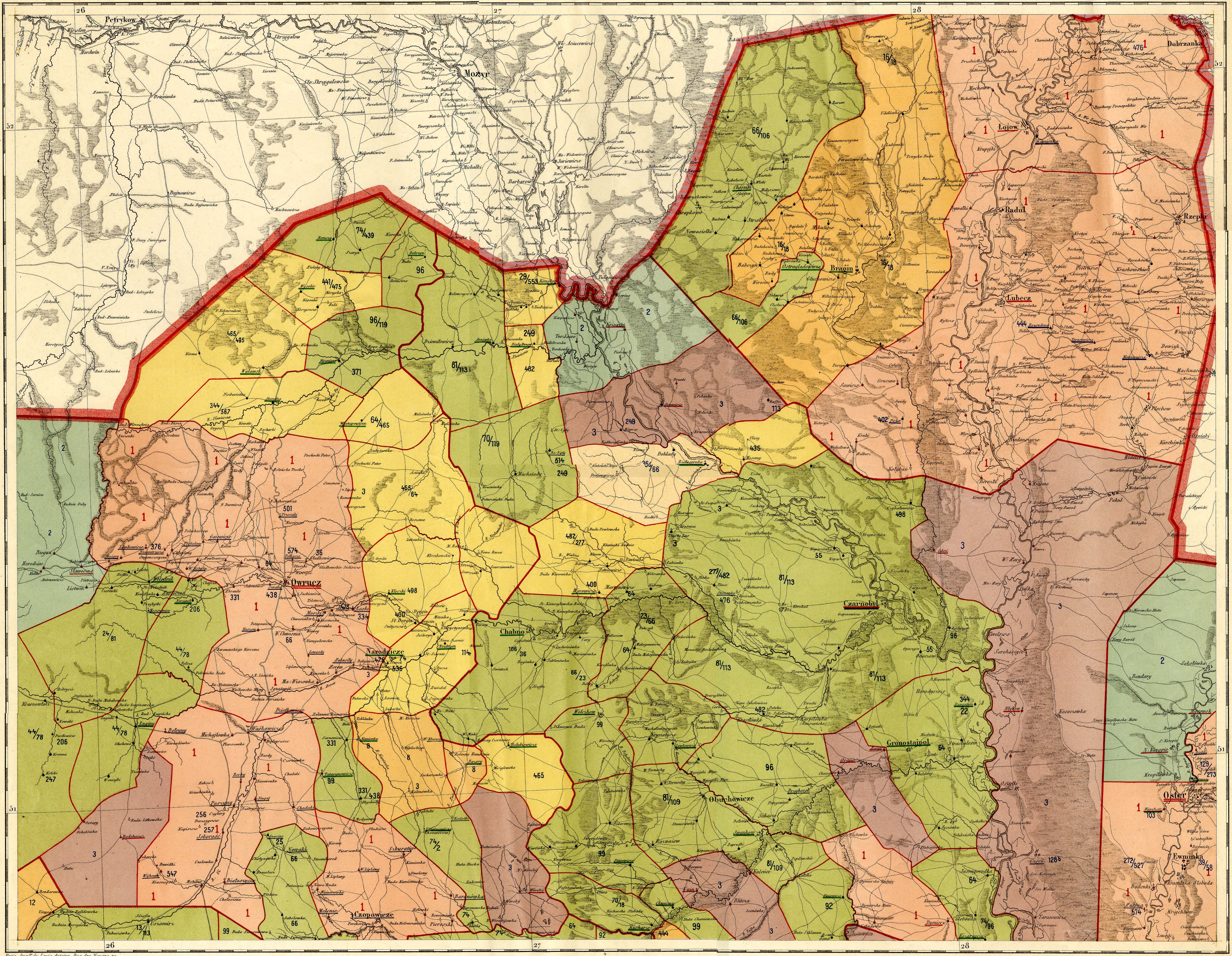


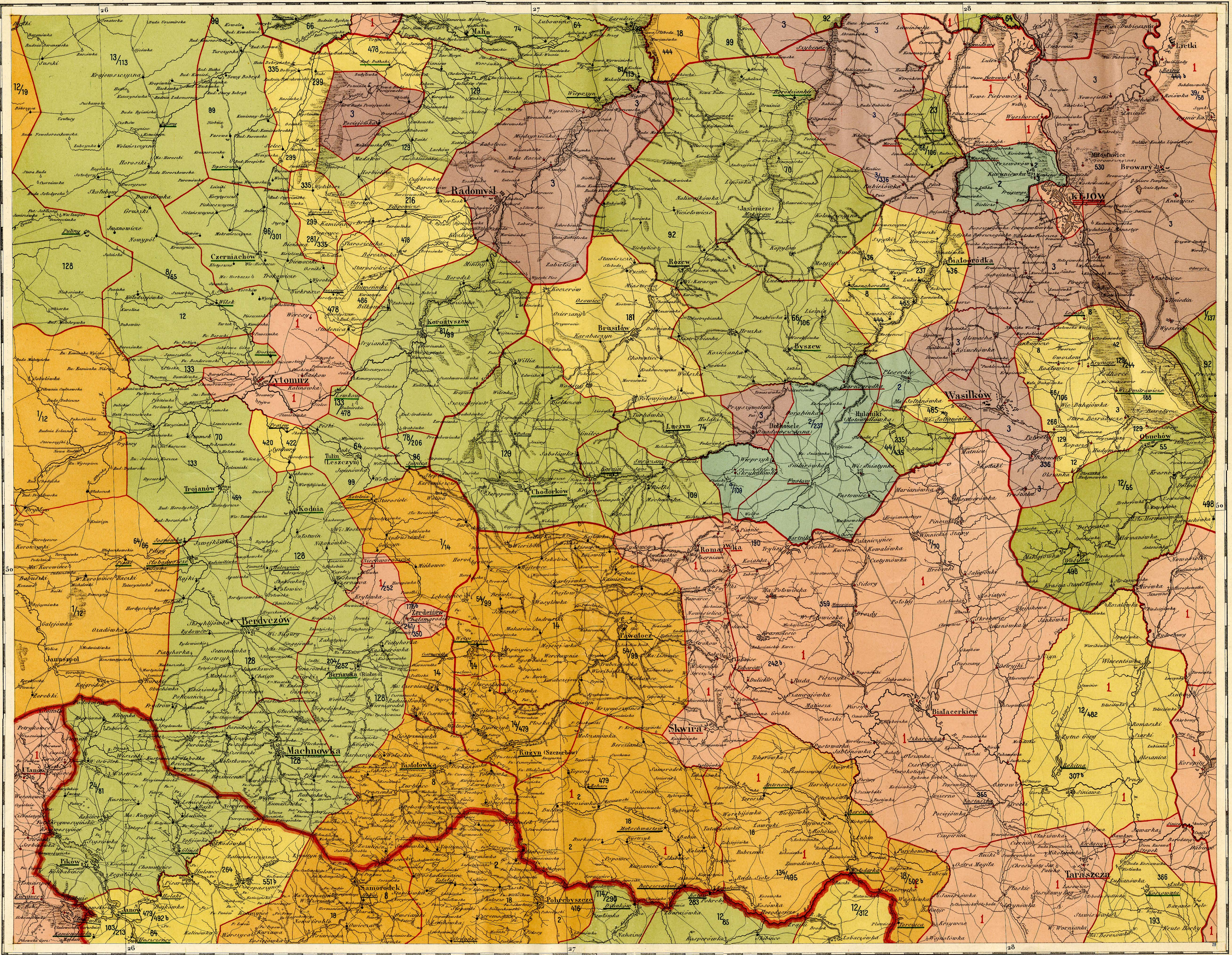


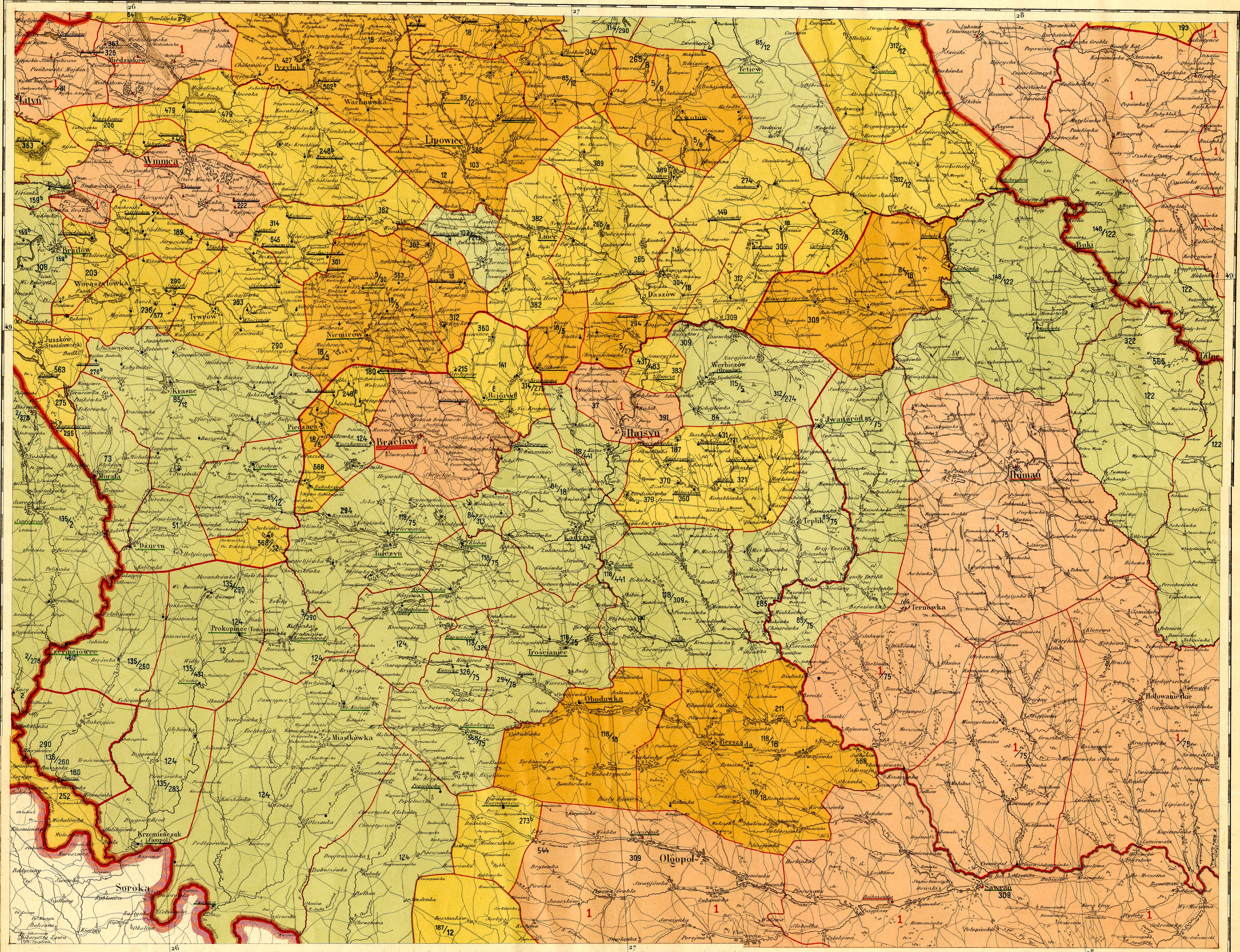
Carte top. de Louis Antoine, Rue des Saussaies, 25.



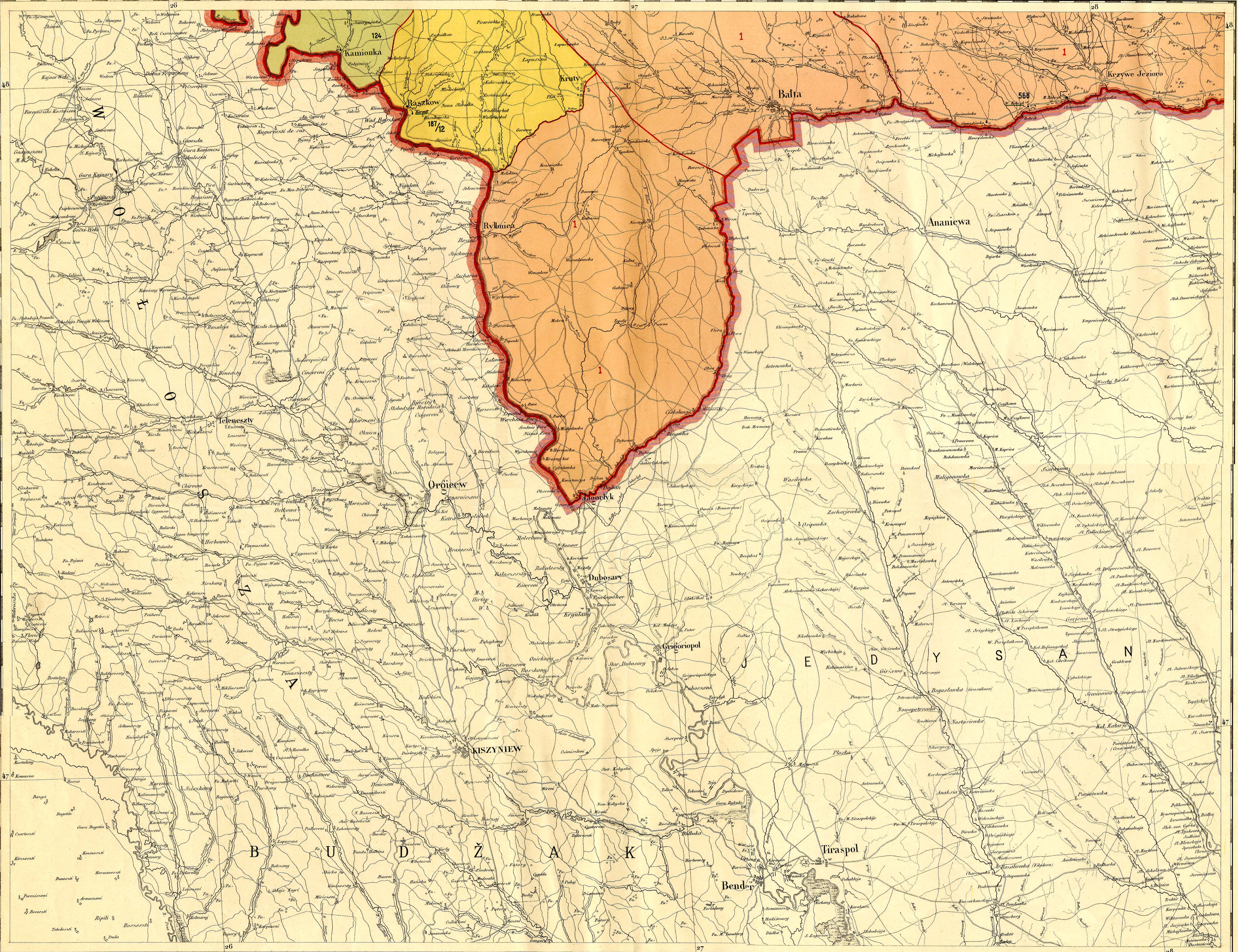
84626



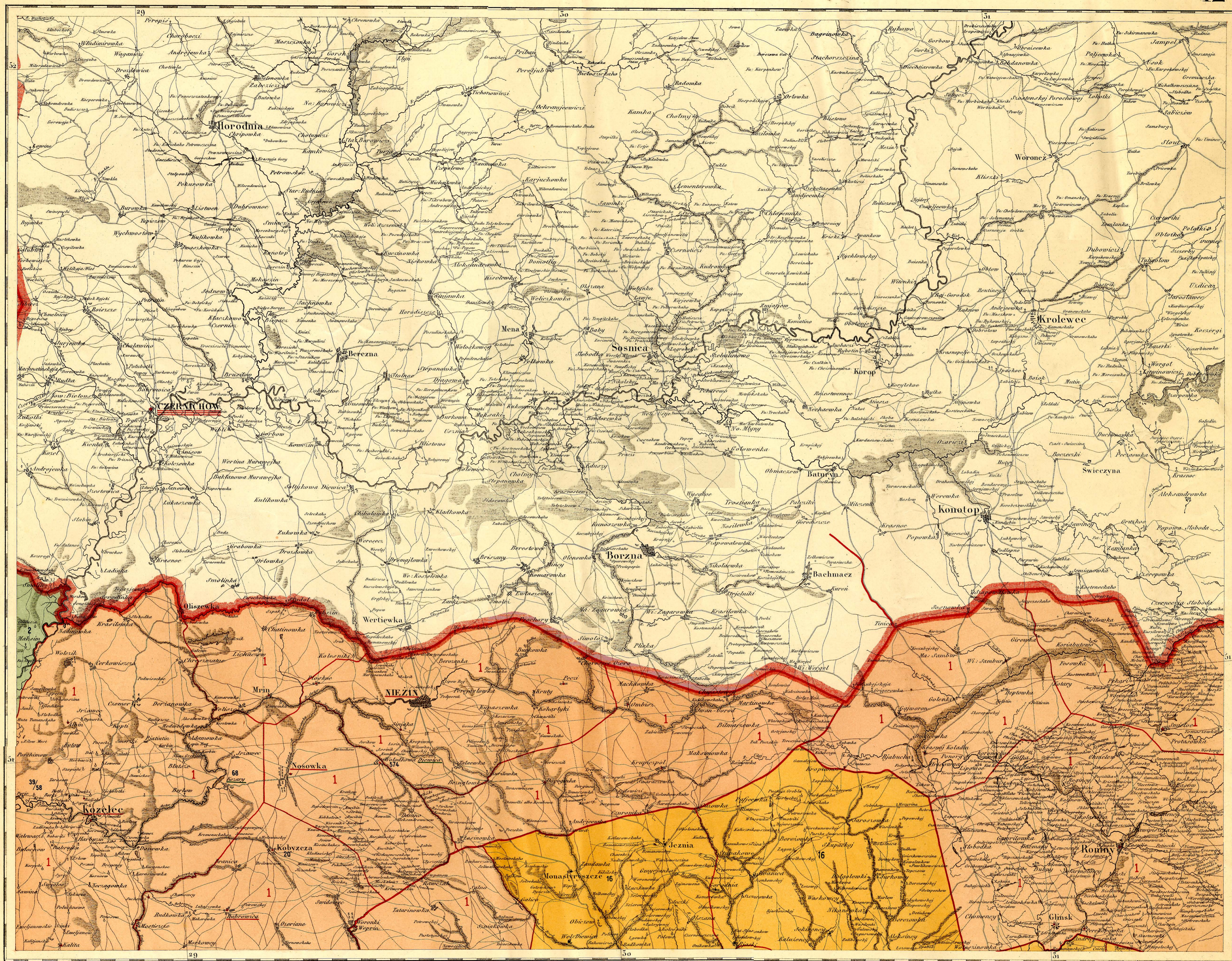




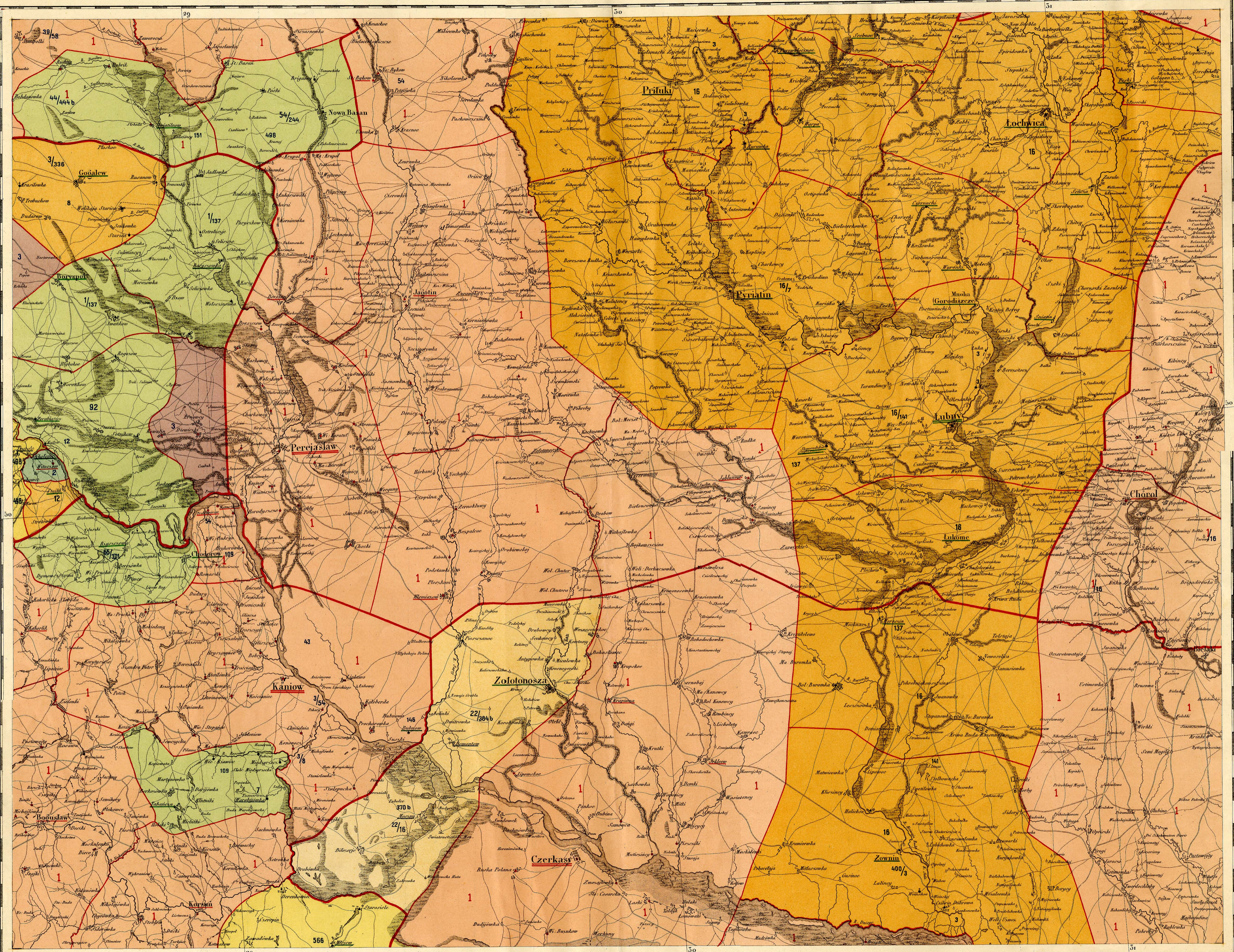
Ver. Imp. de Louis-Napoléon, Roi des Français, 70.



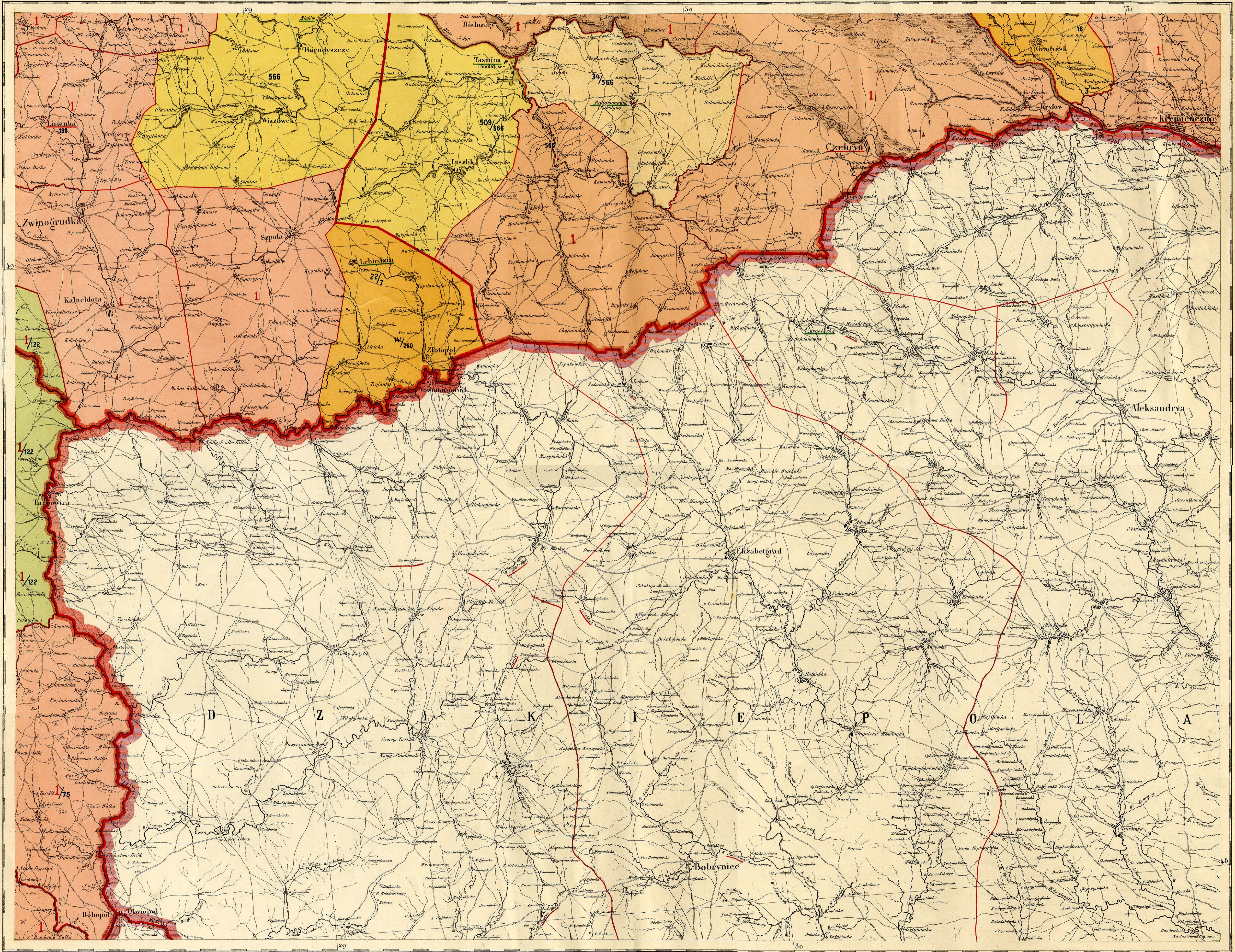
Paris, Imp. de Louis-Antoine, Rue des Saussaies, 70.



Revis. Imp. de Louis Antoine, Rue des Broyers, 20.



Paris. Imp. de Louis Aubine, Rue des Voyages, 70.



Carte Imp. de Louis Antoine Duc des Bourbons, 1808



Paris, Imp. de Louis Antoine, Rue des Saussaies, 70.



Paris, Imp. de Louis-Antoine, Rue de Clugny, 1.

